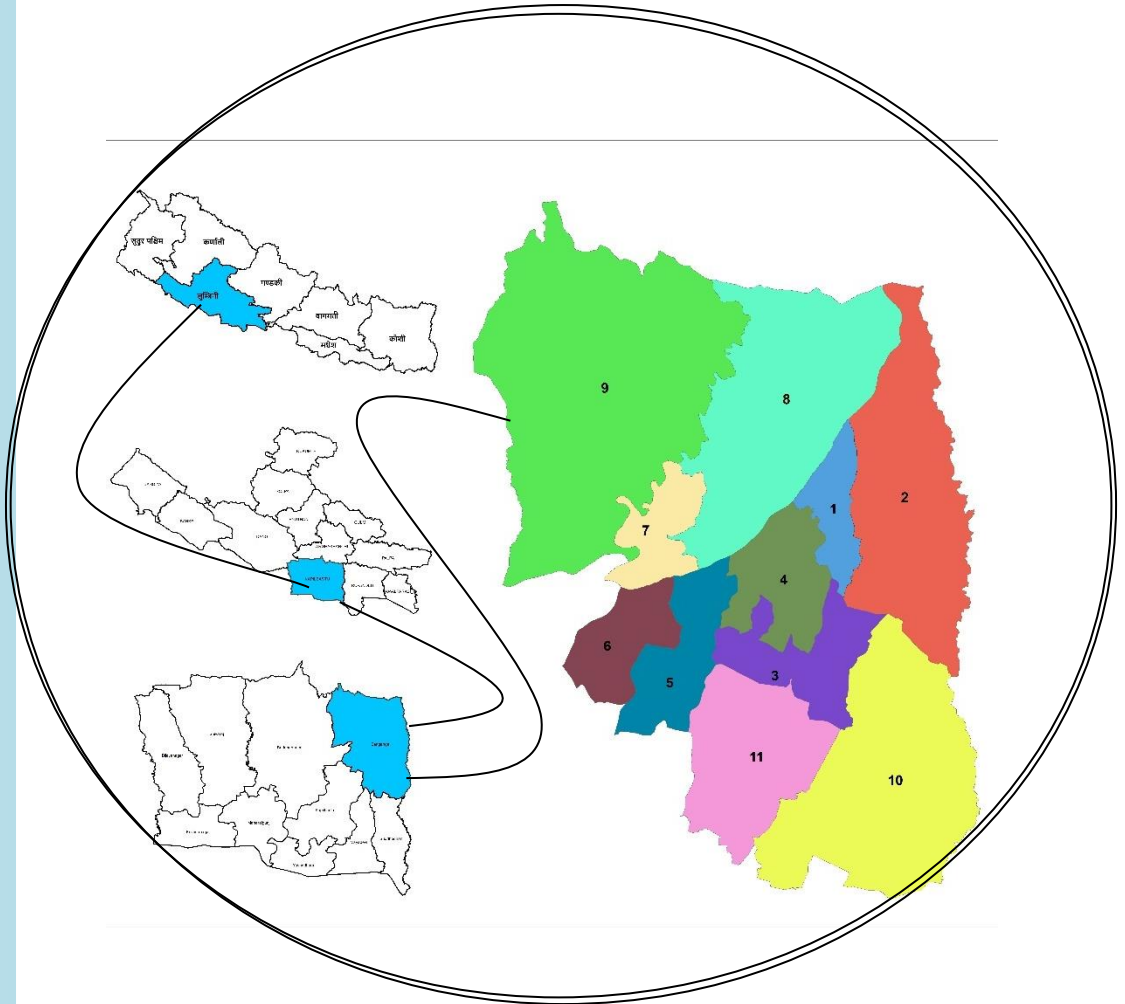




बाणगङ्गा नगरपालिका

नगर कार्यपालिकाको कार्यालय

लुम्बिनी प्रदेश, कपिलवस्तु, नेपाल



नगर पार्श्वचित्र, २०८०

नाम : बाणगङ्गा नगरपालिका पार्श्वचित्र, २०८०
Municipal Profile of Banganga Municipality, 2023

सर्वाधिकार : बाणगङ्गा नगर कार्यपालिकाको कार्यालय, कपिलवस्तु

विषय सूची

परिच्छेद १		
परिचय		
१.१	पृष्ठभूमि	१
१.२	उद्देश्य	१
१.३	कानूनी तथा नीतिगत आधारहरू	२
१.४	तयारीका चरण	३
१.५	वस्तुस्थिति विवरण ढाँचा, औजार तथा कार्यविधि तयारी	४
परिच्छेद २		
नगरपालिकाको चिनारी		५
२.१	भौगोलिक अवस्थिति	५
२.२	ऐतिहासिक चिनारी तथा नामाकरण	७
२.३	राजनीतिक अवस्थिति	७
२.४	धरातलीय अवस्था	७
२.५	प्राकृतिक सम्पदा	७
२.६	साँस्कृतिक उत्कृष्टता	८
२.७	विकासका संभावनाहरू	८
परिच्छेद ३ 10		
पारिवारिक विवरण तथा जनसंख्याको अवस्था		१०
३.१	बस्ती र घरपरिवार विवरण	११
३.२	जनसंख्या वितरणको अवस्था	१२
३.३	उमेर तथा लिङ्गको आधारमा जनसंख्या विवरण	१३
३.४	मातृभाषाको आधारमा जनसंख्या	१४
३.५	धर्म अनुसार जनसंख्या विवरण	१५
३.६	जातिगत आधारमा जनसंख्या विवरण	१६
३.७	घरमूलीको विवरण	१६
३.८	पेशाका आधारमा जनसंख्या विवरण	१७
३.९	आर्थिक रूपले सक्रिय जनसंख्या विवरण	१७
३.१०	अपाङ्गताको आधारमा जनसंख्या विवरण	१७
३.११	नगरपालिकाबाट हालसम्म वितरित अपाङ्गता परिचयपत्र	१८
३.११	व्यक्तिगत घटना सम्बन्धी विवरण	१९
३.१२	सामाजिक सुरक्षा कार्यक्रमबाट लाभान्वित विवरण	२०
परिच्छेद-४ 21		
आर्थिक अवस्था		२०
४.१	प्रमुख आर्थिक विवरण	२०
४.१.१	प्राविधिक, सीपयुक्त तथा विशेष दक्षता भएका मानव संसाधनको विवरण	२०
४.१.२	मुख्य पेशा सम्बन्धी विवरण	२०
४.१.३	औसत आमदानी विवरण	२१
४.१.४	औसत खर्च तथा बचत विवरण	२१
४.१.६	खाद्यान्न सुरक्षाको अवस्था	२२
४.१.७	आवास संरचना विवरण	२२
४.१.८	गरिबीको दर (गरिबीको रेखामुखी रहेको जनसंख्या)	२३
४.१.९	बेरोजगार सम्बन्धी विवरण	२३
४.१.१०	वैदेशिक रोजगारीमा गएकाहरूको विवरण	२४
४.१.११	वैदेशिक रोजगारीको शिलसिलामा विभिन्न मुलुकमा रहेका व्यक्तिहरूको विवरण	२४
४.१.१२	सीप सिकि वैदेशिक रोजगारीमा गएको र आफ्नो सीप प्रयोग गरेको विवरण	२५

४.१.१३	उच्च शिक्षा अध्ययनको लागि विदेशमा गएका व्यक्तिहरूको विवरण	२५
४.१.१४	सुकुम्बासी सम्बन्धी विवरण	२६
४.२	भू-उपयोग	२६
४.२.१	वर्तमान भू-उपयोग	२६
४.२.२	भू-स्वामित्व	२७
४.२.३	नापी विभाग अन्तर्गतको चौथो दर्जाको नियन्त्रण विन्दुहरू (नक्सा नापी प्रयोजन)	२७
४.२.४	नगरभित्र रहेका सार्वजनिक जग्गाहरूको विवरण (साविक हथौसा, कोपवा)	२९
४.२.५	खेतीयोग्य जमिन सम्बन्धी विवरण	५२
४.३	कृषि तथा पशु विकास	५२
४.३.१	पोखरी तथा माछापालन सम्बन्धी विवरण	५२
४.३.२	सिंचाइ सुविधाको उपलब्धता विवरण	५३
४.३.३	सिंचाइको स्रोत सम्बन्धी विवरण	५३
४.३.४	कृषि उत्पादन सम्बन्धी विवरण	५४
४.३.५	पशुपन्छी तथा उत्पादन सम्बन्धी विवरण	५५
४.३.६	पशुपन्छिमा लाग्ने रोग	५६
४.३.७	खाद्यान्न बालीमा लाग्ने रोग तथा कीरा	५६
४.३.८	फलफूल तथा तरकारीमा लाग्ने रोग तथा कीरा	५७
४.३.९	आधुनिक (व्यवसायिक) पशुपालन (फार्म) तथा कृषि फर्म सम्बन्धी विवरण	५७
४.३.११	कृषि तथा पशु सेवासँग सम्बन्धित मानव संशाधन	५८
४.३.१२	कृषि तथा पशुपालनसँग सम्बन्धित समूह तथा सामुदायिक संस्थाको विवरण	५८
४.३.१३	संकलन केन्द्र तथा चिस्यान केन्द्र	५८
४.३.१४	कृषि बजार तथा हाटबजार सम्बन्धी विवरण	५८
४.४	पर्यटन विकास	५९
४.४.१	पर्यटकीय स्थलहरूको विवरण	५९
४.४.२	होटल, रिसोर्ट तथा रेष्टुरेन्ट सुविधा सम्बन्धी विवरण	५९
४.५	उद्योग, व्यापार तथा बैंकिङ्ग	६५
४.५.१	नगरमा दर्ता भएका प्राईभेट तथा व्यवसाय दर्ता	६५
४.५.२	कृषि क्षेत्र बाहेक अन्य घरेलु व्यवसायमा आवद्ध घरपरिवार संख्या (२०७८ जनगणना अनुसार)	६५
४.५.४	खनिज तथा खानी सम्बन्धी विवरण	६५
४.५.५	स्थानीय बजार तथा व्यापारिक केन्द्रको विवरण	६६
४.५.६	बैंक तथा वित्तीय संस्था सम्बन्धी विवरण	६६
४.५.७	सहकारी सम्बन्धी विवरण	६९
परिच्छेद ५ ७१		
सामाजिक अवस्था		७१
५	शैक्षिक तथा मानव संशाधन विकास	७१
५.१	५ वर्ष वा सोभन्दा माथिका व्यक्तिको साक्षरताको अवस्था अनुसारको जनसंख्या	७१
५.१.१	१८ वर्ष कम साक्षरता विवरण	७१
५.१.२	पाँच वर्ष र सोभन्दा माथिको शैक्षिक अवस्था	७१
५.१.३	तहगत रूपमा शैक्षिक संस्था/विद्यालय (सामुदायिक, संस्थागत, मदरसा, गुम्बा) र विद्यार्थी विवरण	७२
५.१.४	विद्यालयमा अध्ययन गरिरहेका संकाय अनुसारको छात्रछात्राको विवरण	७३
५.१.५	क्याम्पस तथा प्राविधिक शिक्षालय र अध्ययनरत छात्रछात्राको विवरण	७४
५.१.६	विद्यालय गईरहेका र वाहिर रहेका तथा विद्यालय छाडेका बालबालिकाहरूको विवरण	७४
५.१.८	खुद भर्ना, निरन्तरता तथा टिकाउ दर	७६
५.१.९	बाल विकास केन्द्रको विवरण	७६
५.१.१०	विद्यालय शान्ति क्षेत्र र विद्यालय सुधार योजना विवरण	७८
५.१.११	शिक्षक तथा शैक्षिक जनशक्ति विवरण	७८
५.१.१२	आधारभूत र माध्यमिक विद्यालयमा पहुँचको अवस्था (प्रमुख वस्तीहरूबाट विद्यालय पुग्न लाग्ने समय)	७९
५.१.१३	शैक्षिक संस्थामा उपलब्ध भौतिक पूर्वाधार तथा सुबिधा	७९

५.१.१४	छात्रवृत्ति तथा अन्य लक्षित सुविधा उपलब्धताको अवस्था.....	79
५.१.१५	नमूना तथा इन्टरनेट सुविधा उपलब्ध विद्यालय विवरण.....	79
५.१.१६	सुधारिएको मापदण्ड (भूकम्प प्रतिरोधी) अनुसार निर्माण भएका विद्यालय.....	79
५.१.१७	बाणगङ्गा नगरपालिकाको २०७९ को SEE नतीजा र विद्यालयहरूको शैक्षिक अवस्था चित्रण.....	80
५.१.१८	स्थानीय सरकारको शिक्षा क्षेत्रमा लगानी.....	81
५.१.१९	प्राविधिक तथा विशेष सीपयुक्त मानव संसाधनको पठनपाठन.....	81
५.१.२०	अपाङ्गता तथा विशेष शिक्षा स्रोतकक्षा र विद्यार्थी विवरण.....	81
५.२	स्वास्थ्य तथा पोषण.....	81
५.२.१	स्वास्थ्य संस्था (अस्पताल, प्राथमिक स्वास्थ्य केन्द्र, स्वास्थ्य चौकी र आयुर्वेद केन्द्र) को विवरण.....	81
५.२.२	प्राथमिक स्वास्थ्य सेवाको पहुँचको अवस्था (प्रमुख बस्तीहरूबाट स्वास्थ्य संस्था पुग्न लाग्ने समय).....	82
५.२.३	उपलब्ध स्वास्थ्य सेवा तथा सुविधाहरू.....	87
५.२.४	खोप सेवा तथा सुरक्षित मातृत्व सम्बन्धी विवरण.....	87
५.२.५	बाल स्वास्थ्य तथा कुपोषणको अवस्था.....	87
५.२.६	प्रमुख रोग र उपचार सम्बन्धी विवरण.....	87
५.२.७	खानेपानी तथा सरसफाई.....	88
५.३	खानेपानी सुविधाको अवस्था.....	88
५.३.१	खानेपानीको श्रोतको विवरण.....	89
५.३.२	खानेपानी तथा सरसफाई उपभोक्ता समिति तथा खा.पा.यो.हरूको विवरण.....	89
५.३.३	सुरक्षित खानेपानी युक्त समुदाय घोषण गरेका समुदायहरू.....	90
५.३.४	शौचालय प्रयोगको अवस्था.....	90
५.३.५	सार्वजनिक शौचालय आवश्यक स्थानहरू.....	91
५.३.६	फोहोरमैला व्यवस्थापन.....	91
५.३.७	खुलादिसामुक्त नगर घोषणा.....	92
५.३.८	ढल व्यवस्थापन.....	92
५.४	महिला, बालबालिका तथा सामाजिक समावेशीकरण.....	92
५.४.१	लिङ्ग अनुसार बाल विवाह (बीस वर्ष मुनि विवाह गरेका).....	93
५.४.२	जेष्ठ नागरिक तथा अपाङ्ग परिचय पत्र वितरणको अवस्था.....	93
५.४.३	अल्पसंख्यक, सीमान्तकृत वर्गको विवरण.....	94
५.५	युवा तथा खेलकूद र मनोरञ्जन.....	94
५.५.१	खेलमैदान सम्बन्धी विवरण.....	94
५.५.२	पार्क तथा पिकनिक स्पोट सम्बन्धी विवरण.....	95
५.५.३	व्यावसायिक खेलाडीको विवरण.....	95
५.५.४	युवा क्लब सम्बन्धी विवरण.....	96
५.६.१	धार्मिक तथा ऐतिहासिक स्थल.....	96
५.६.२	स्थानीय चाडपर्व, जात्रा र मेला.....	96
५.६.३	शिक्षा तर्फ कक्षामा अध्ययनरत विद्यार्थीको विवरण.....	97
५.६.४	धार्मिक स्थलको विवरण.....	97
५.७	शान्ति तथा सुरक्षाको अवस्था.....	98
परिच्छेद ६: 99		
वन तथा वातावरणीय स्थिति.....		
६.१	वन क्षेत्रको अवस्था.....	99
६.१.१	वन क्षेत्र र प्रकार सम्बन्धी विवरण.....	99
६.१.२	वृक्षारोपणका लागि खाली स्थान सम्बन्धी विवरण.....	100
६.१.३	वनजन्य उत्पादन विवरण.....	100
६.१.४	जडिबुटीको उत्पादन सम्बन्धी विवरण.....	101
६.१.५	नगरपालिका क्षेत्रबाट निकासी हुने वन पैदावरको विवरण.....	101
६.२	जलस्रोत तथा जलाधार क्षेत्र.....	101
६.२.१	नदी तथा खोला सम्बन्धी विवरण.....	102

६.२.२	जलस्रोत र उपयोगको स्थिति विवरण	102
६.२.३	संरक्षित पानीमुहान, जमिन र भौतिक संरचना विवरण	103
६.३	जैविक विविधता र वातावरणीय सेवा	103
६.३.१	वासस्थानका आधारमा महत्वपूर्ण जनावर तथा चराचुरुङ्गीको विवरण	103
६.३.२	महत्वपूर्ण वनस्पति विवरण	103
६.३.३	राष्ट्रिय निकुञ्ज, आरक्षण, मध्यवर्ती तथा संरक्षित क्षेत्र	103
६.४	पार्क तथा उद्यान सम्बन्धी विवरण	103
६.५.१	जोखिमयुक्त (संवेदनशील स्थानमा बसोबास गरेका परिवार) विवरण	104
६.५.२	विपद्/प्रकोपबाट भएको मानवीय र भौतिक क्षतिको विवरण	104
६.५.३	विपद्को किसिम अनुसार जोखिमको समय	105
६.५.४	विपद्बाट क्षतिग्रस्त भवनहरूको विवरण	106
६.५.५	विपद् व्यवस्थापनको पूर्व तयारी	106
६.५.६	आपतकालिन यातायात साधन सम्बन्धी विवरण	106
६.५.७	खुला क्षेत्र सम्बन्धी विवरण	106
६.५.८	रजिष्ट्रेशन शुल्कको लागि जग्गाहरूको न्यूनतम मूल्याङ्कन दररेट विवरण	107
परिच्छेद ७: 110		
भौतिक विकासको अवस्था		
७.१	यातायात पूर्वाधार	110
७.१.१	सडक संजालको विद्यमान अवस्था	110
७.१.२	सडकहरूको अवस्था	111
७.१.३	सवारी सुबिधा र रुट	112
७.१.४	वडाका प्रशासनिक भवनहरूमा जान लाग्ने अधिकतम समय	113
७.१.४	नगर क्षेत्रभित्र चल्ने सवारी साधन	113
७.१.५	झोलुंगे पुल तथा पुलपुलेसा	114
७.१.६	टाढाको बस्तीबाट सम्बन्धित नगरपालिकाको केन्द्र पुग्न लाग्ने अनुमानित समय	114
७.१.७	वसपार्क तथा वस विसौनी सम्बन्धी विवरण	115
७.२	विद्युत तथा बैकल्पिक उर्जा	115
७.२.१	इन्धन उपयोग विवरण (खाना पकाउने इन्धनको आधारमा घरपरिवार)	115
७.२.२	बत्ति बाल्ने इन्धनको प्रयोगको आधारमा घरपरिवार	116
७.२.३	जलविद्युत, सौर्य उर्जा, वायु उर्जाबाट विद्युत उत्पादन विवरण	116
७.२.४	विद्युत उपलब्ध घरपरिवार विवरण	116
७.२.५	वैकल्पिक उर्जा (लघु जल विद्युत, सोलार, वायोग्यास, सुधारिएको चुल्हो) प्रयोग गर्ने परिवार	117
७.३	सञ्चार तथा प्रविधि	117
७.३.१	हुलाक सम्बन्धी विवरण	117
७.३.२	दैनिक पत्रिका तथा साप्ताहिक पत्रिका सम्बन्धी विवरण	118
७.३.३	एफ.एम. रेडियो सम्बन्धी विवरण	118
७.३.४	टेलिभिजन सम्बन्धी विवरण	118
७.३.५	आधुनिक सुबिधामा पहुँच सम्बन्धी विवरण	118
७.४	आवास तथा भवन	119
७.४.१	विद्यमान सतह ढलको अवस्था	119
७.४.२	छानोको प्रकारका आधारमा घरधुरी	119
७.४.३	नगरपालिका अन्तर्गतका सरकारी तथा संस्थागत भवन सम्बन्धी विवरण	120
७.४.६	शव दाहस्थल सम्बन्धी विवरण	121
परिच्छेद ८: 122		
संस्थागत तथा सुशासनको स्थिति		
८.१	सँगठनात्मक तथा मानव संसाधनको अवस्था	122
८.१.१	नगरपालिकाकोसँगठनात्मक ढाँचा	123
८.१.२	नगर कार्यपालिकाको विषयगत शाखा तथा मानव संसाधन	123

८.१.३	नगरपालिका स्थित संघीय तथा प्रदेश कार्यालय तथा निकायहरु	125
८.१.४	नगरपालिकाको विगत ५ आर्थिक वर्षको आयव्यय विवरण (सामाजिक सुरक्षा बाहेक).....	125
८.१.५	नगरपालिकाको अचल सम्पत्ति विवरण	125
८.२.१	धार्मिक तथा ऐतिहासिक स्थल सम्बन्धी विवरण	127
८.२.१	नगरपालिकाभित्रका टोल विकास संस्था सम्बन्धी विवरण	130
८.३.४	सामुदायिक मेलमिलापकर्ता सम्बन्धी विवरण	133
८.४	बाणगङ्गा नगरपालिकाको सुशासन र वित्तिय शुशासनमा प्राप्त प्राप्ताङ्क	134
८.४.१	नगरपालिका स्वीकृत ऐन, नीति, नियम, निर्देशिका तथा मापदण्डहरु.....	134
८.४.३	नगरपालिकाले संचालन गरेका प्रमुख कार्यक्रम तथा आयोजनाहरु	137
८.४.	२०७९ मा निर्वाचित भई सेवारत जनप्रतिनिधि /नगर सभा सदस्यहरु.....	138
८.४.	बाणगङ्गा नगरपालिकाकामा २०७४ देखि २०७९ सम्म पहिलो कार्यकालका जनप्रतिनिधि	139
८.५.	बाणगङ्गा नगरपालिकाका कार्यपालिकाका पदाधिकारीहरु:	141
८.३.५	बाणगङ्गा नगरपालिका भएपछि हालसम्म कार्यालय प्रमुखको रुपमा कार्यरत प्रमुखहरु	141

परिच्छेद १ परिचय

१.१ पृष्ठभूमि

स्थानीय योजना तर्जुमा तथा अनुगमनलाई सूचनामा आधारित, व्यवस्थित, एकीकृत, नतिजामूलक, सहभागितामूलक र प्रभावकारी बनाउन वस्तुगत विवरणले निर्णयकर्ता तथा विकास प्रदायक संस्थालाई महत्त्वपूर्ण आधार प्रदान गर्दछ। नेपालको संविधान अनुसार नेपाल सरकारबाट स्वीकृत संघ, प्रदेश र स्थानीय तहको कार्य विस्तृतीकरण प्रतिवेदन, स्थानीय तह शासन सञ्चालन तथा व्यवस्थापन सम्बन्धी विधेयक तथा स्थानीय तहको सेवा सञ्चालन तथा व्यवस्थापन सम्बन्धी आदेश २०७५, स्थानीय तहको योजना तथा बजेट तर्जुमा दिग्दर्शन २०७५ ले स्थानीय तहलाई आ-आफ्नो क्षेत्रको वार्षिक, आवधिक तथा रणनीतिक र दीर्घकालीन योजनाहरू तयार गर्ने, कार्यान्वयन गर्ने र अनुगमन गर्ने जिम्मेवारी प्रदान गरेको छ। सो अनुसार स्थानीय तहको रणनीतिक/आवधिक, एकीकृत एवम् वार्षिक योजना तर्जुमा र नतिजा अनुगमनको लागि क्षेत्रगत स्थिति सहित स्थानीय तहको वस्तुगत विवरण तयारी आवश्यक रहेको छ। यही आवश्यकता परिपूर्तिको लागि यस नगरपालिकाको जनसङ्ख्या, भौगोलिक अवस्था, सामाजिक विशेषता, प्राकृतिक सम्पदा, आर्थिक अवस्था, विकासको स्थिति आदि स्पष्ट हुने आधारभूत तथ्याङ्क, सूचक वा आधार रेखाको विवरण रहेको दस्तावेज नै यस नगरपालिकाको वस्तुगत विवरण हो। उक्त विवरणमा यस नगरपालिकाको समग्रपक्षको तथ्याङ्कको विश्लेषण र प्रस्तुती संलग्न रहेको छ।

१.२ उद्देश्य

यस पार्श्वचित्र मूलतः यस नगरपालिकाको आगामी नीति तथा कार्यक्रम, योजना तर्जुमा गर्नका लागि तथ्याङ्कीय आधार सृजना गर्ने सन्दर्भमा तयार गरिएको हो। यसले योजना तथा कार्यक्रमको निर्माण, कार्यान्वयन, अनुगमन, मूल्याङ्कन जस्ता कुराको लेखाजोखा गर्न मद्दत गर्नेछ।

- क) नगरपालिकाभित्र रहेका सेवा सुविधाहरूको बारेमा जानकारी गराउने,
- ख) नगरपालिका क्षेत्र भित्रको सम्भावना र समस्याहरूको अवगत गराउने,
- ग) नगरपालिकाको जनसांख्यिक तथा विकासात्मक वस्तुस्थितिको बारेमा जानकारी गराउने,
- घ) नगरपालिकाभित्र बसोवास गर्ने मानिसहरूको आर्थिक, सामाजिक, धार्मिक, शैक्षिक, तथा पेसागत स्थितिको बारेमा जानकारी गराउने,
- ङ) नगरपालिका क्षेत्रभित्र रहेका प्राकृतिक स्रोत साधन तथा सीपको पहिचान गरी समष्टिगत विवरण प्रस्तुत गर्ने,
- च) नगरपालिकाको वास्तविक र वस्तुगत सूचना सङ्कलन तथा व्यवस्थापनमा सहयोग गर्ने,
- छ) नगरपालिका क्षेत्रको तथ्याङ्कको आधारमा जिल्ला तथा राष्ट्रियस्तरसम्म सूचनाको उपलब्धता गराई व्यवस्थापनमा सहयोग गर्ने,
- ज) नगरपालिकास्तरमा सञ्चालित कार्यक्रमको पृष्ठपोषण प्रदान गरी आगामी कार्यक्रमको लागि मार्गनिर्देश गर्ने,
- झ) नगरपालिकाको भावी योजना तथा कार्यक्रम र नीति निर्माणको कामलाई आधार प्रदान गर्ने,
- ञ) स्थानीय आवश्यकता र स्रोत साधनको विनियोजनको अवस्थाको जानकारी गराउने।

१.३ कानूनी तथा नीतिगत आधारहरू

सङ्घीय शासन प्रणाली तथा देहाय अनुसारका प्रमुख विद्यमान कानूनी तथा नीतिगत व्यवस्थामा आधारित रही र यस वस्तुस्थिति विवरण तयारी कार्यविधि बमोजिम चरणबद्ध र व्यवस्थित रूपमा नगरपालिकाको वस्तुस्थिति विवरण तयार गर्न सक्नेछन्।

क. नेपालको संविधान :

नेपालको संविधानको अनुसूची ५ को क्रम सङ्ख्या १३ मा केन्द्रीय तथ्याङ्क (राष्ट्रिय, अन्तर्राष्ट्रिय मानक र गुणस्तर) लाई संघको अधिकारको सूचीमा राखी नेपाल सरकारले यसको मापदण्ड निर्धारण गर्ने जिम्मेवारी प्रदान गरेको छ भने अनुसूची ६ को क्रमसङ्ख्या ६ मा प्रदेश तथ्याङ्कलाई प्रदेशको अधिकारको सूचीमा सूचीकृत गरिएको छ। संविधानको धारा ५७ को उपधारा (४), धारा २१४ को उपधारा (२), धारा २२१ को उपधारा (२), धारा २२६ को उपधारा (१) अनुसार स्थानीय तहको अधिकारको सूची अनुसूची ८ बमोजिम हुनेछ। नेपालको संविधानको अनुसूची ८ मा स्थानीय तहको अधिकारको सूचीको क्रमसङ्ख्या ६ मा स्थानीय तथ्याङ्क तथा अभिलेख सङ्कलन सम्बन्धी अधिकार तथा क्रमसङ्ख्या १७ मा वेरोजगारको तथ्याङ्क सङ्कलन सम्बन्धी अधिकारलाई सूचीकृत गरेको छ।

ख. नेपाल सरकारबाट स्वीकृत संघ, प्रदेश र स्थानीय तहको अधिकारहरूको कार्य विस्तृतीकरण प्रतिवेदन

नेपाल सरकारबाट स्वीकृत संघ, प्रदेश र स्थानीय तहको अधिकारको कार्य विस्तृतीकरणले केन्द्रीय तथ्याङ्क अन्तर्गत तथ्याङ्क सम्बन्धी राष्ट्रिय नीति, कानून, मापदण्ड, राष्ट्रिय तथ्याङ्क प्रणालीको व्यवस्थापन र गुणस्तर निर्धारण, राष्ट्रियस्तरको गणना र सर्वेक्षण व्यवस्थापन, नेपाल स्ट्याण्डर्ड वर्गीकरण र मापदण्ड विकास र प्रयोग तथा तथ्याङ्क सम्बन्धी सल्लाहकारी भूमिका बारे उल्लेख गरेको छ। यसैगरी प्रदेश तथ्याङ्क अन्तर्गत तथ्याङ्क सम्बन्धी प्रदेश नीति, कानून तथा मापदण्ड, नेपाल स्ट्याण्डर्ड वर्गीकरण र मापदण्ड अनुसार प्रादेशिक तहको तथ्याङ्क व्यवस्थापन, प्रदेश तहको तथ्याङ्कको सूचना प्रणाली व्यवस्थापन तथा प्रादेशिक तथ्याङ्कीय अभिलेख संरक्षण र व्यवस्थापन आदि उल्लेख गरेको छ। संविधानको अनुसूची ८ को स्थानीय तहको एकल अधिकारको विस्तृतीकरणले स्थानीय तथ्याङ्क सम्बन्धी नीति, कानून, मापदण्ड तर्जुमा, वेरोजगारको तथ्याङ्कसहित स्थानीय तहको आधारभूत तथ्याङ्क व्यवस्थापन, तथ्याङ्कीय अभिलेख व्यवस्थापन, सूचना तथा प्रविधियुक्त तथ्याङ्क व्यवस्थापनको जिम्मेवारी स्थानीय सरकारमा रहेको छ।

ग. तथ्याङ्क ऐन, २०१५ तथा नियमावली, २०४१ :

जनतालाई अधिक मात्रामा ठोस हित हुने नीति निर्धारण गर्न, सरकारी निकायहरूको प्रशासकीय निपूर्णता बढाउन र मुलुकको आर्थिक गतिविधि बारे यथार्थ ज्ञान प्राप्त गर्न नेपाल सरकारलाई यथार्थ आधार चाहिने र त्यस्तो आधार जुटाउन तथ्याङ्क सङ्कलन सम्बन्धी सुविधाको व्यवस्था गर्न तथ्याङ्क सङ्कलन, विश्लेषण, अभिलेख र प्रकाशन गर्ने कामको निमित्त एक केन्द्रीय विभागको स्थापना गरी शान्ति, सुव्यवस्था, जनताको सुविधा र आर्थिक हित कायम राख्न तथ्याङ्क ऐन, २०१५ जारी गरिएको छ। तथ्याङ्क ऐन २०१५ को दफा ७(क) उपदफा १ अनुसार सरकारी कार्यालय, सरकारी स्वामित्व भएको वा यस उद्देश्यको लागि सरकारी सहायता प्राप्त संस्था वा विदेशी व्यक्ति वा संस्थाले व्यावसायिक उद्देश्यले कुनै आर्थिक कुराको लगत, खबर वा तथ्याङ्क सङ्कलन गर्न चाहेमा केन्द्रीय तथ्याङ्क विभागबाट स्वीकृति प्राप्त गर्नु पर्ने व्यवस्था रहेको छ। यस अनुसार तथ्याङ्क सङ्कलन

गर्न मनासिव देखिएमा केन्द्रीय तथ्याङ्क विभागले स्वीकृति दिनेछ र त्यसरी स्वीकृति दिँदा विभागले तथ्याङ्क सङ्कलन गर्दा अपनाउनु पर्ने प्रणाली र आवश्यक देखिएका अन्य शर्तसमेत तोकिदिन सक्नेछ । तथ्याङ्क नियम, २०४१ अनुसार केन्द्रीय तथ्याङ्क विभागको प्रमुख जिम्मेवारी देहाय अनुसार हुनेछ :

- (क) नेपाल सरकारबाट स्वीकृत भएका कुराहरूको तथ्याङ्क सङ्कलन, प्रशोधन, संग्रह एवम् साङ्ख्यिकीय सुधार, विश्लेषण र प्रकाशन गर्ने गराउने,
- (ख) नेपालभरि तथा कुनै भागमा आर्थिक, सामाजिक, जनसङ्ख्या इत्यादि जुनसुकै कुराको तथ्याङ्क सर्वेक्षण गर्ने र सो सम्बन्धी विवरण सङ्कलन गर्ने गराउने,
- (ग) तथ्याङ्क सम्बन्धी प्रतिवेदन तयार गर्ने
- (घ) राष्ट्रिय गणनाहरू (जनसङ्ख्या, कृषि, उद्योग व्यापार, यातायात र अन्य आवश्यक सबै किसिमका गणना) लिने प्रवन्ध मिलाउने र तिनको सञ्चालन गर्ने भनी उल्लेख गरिएको छ ।

घ. स्थानीय सरकार सञ्चालन ऐन, २०७४ :

स्थानीय सरकार सञ्चालन ऐन, २०७४ को परिच्छेद ३ दफा ११ को उपदफा २ को च (२) र (३) ड को (२), (४), (५) र (६) मा स्थानीय अभिलेख व्यवस्थापन, दफा ११ को उपदफा २ थ (१), (२) (३), (४) र (५) मा वेरोजगारको तथ्याङ्क सङ्कलन तथा दफा १२ को वडा समितिको काम, कर्तव्य, अधिकार अन्तर्गत उपदफा २ को ख मा तथ्याङ्क अद्यावधिक तथा संरक्षण अन्तर्गत खण्डीकृत तथ्याङ्क र सूचनासहितको वडाको पार्श्वचित्र तयार तथा अद्यावधिक गर्नु पर्ने व्यवस्था रहेको छ ।

ङ. स्थानीय तहको योजना तथा बजेट तर्जुमा दिग्दर्शन, २०७४:

दिग्दर्शनको दफा ८.२ मा नगरपालिका वा नगरपालिकाले वार्षिक योजना तथा बजेट तर्जुमा गर्नु पूर्व स्थानीय तहको भौगोलिक, सामाजिक, आर्थिक तथा पूर्वाधार लगायतका क्षेत्रको यथार्थ स्थिति देखिने गरी वस्तुस्थिति विवरण (Profile) तयार वा अद्यावधिक गर्नु पर्नेछ । अद्यावधिक वस्तुस्थिति विवरण आफ्नो website मार्फत सार्वजनिक गर्नुपर्ने व्यवस्था गरेको छ ।

१.४ तयारीका चरण

बाणगङ्गा नगरपालिकाको प्रोफाईल अद्यावधिक कार्यको लागि निम्नानुसारका चरणहरू रहेका छन् ।

- क) नगरपालिकासँग सम्झौता,
- ख) कर्मचारी खटनपटन
- ग) राष्ट्रिय जनगणनाको तथ्याङ्क प्राप्ति
- घ) द्वीतिय स्रोतबाट डाटा प्राप्ति
- ङ) डाटाहरूको विश्लेषण
- च) प्रोफाईल लेखन

१.५ वस्तुस्थिति विवरण ढाँचा, औजार तथा कार्यविधि तयारी

संघीय मामिला तथा सामान्य प्रशासन मन्त्रालयबाट स्वीकृत भई देशका सबै स्थानीय तहहरूलाई परिपत्र भए बमोजिमको गाउँ / नगर वस्तुस्थिति विवरण तयारी (पहिलो संशोधन) कार्यविधि, २०७८ बमोजिम वस्तुस्थिति विवरण ढाँचा सहित तयार गरिएको छ । यो प्रोफाईल नयाँ निर्माण नभई भर्खर २०७८ सालमा निर्मित नगर प्रोफाईललाई नै अद्यावधिक गर्ने कार्य भएकोले यसमा कार्यविधि, २०७८सँग सम्बन्धित रहेर तयारी प्रोफाईलमा रहेका विषयसूची भन्दा फरक कार्य समावेश गरिएको छैन ।

परिच्छेद २

नगरपालिकाको चिनारी

वाणगङ्गा नगरपालिका नेपालको लुम्बिनी प्रदेश अन्तर्गत कपिलवस्तु जिल्लामा पूर्वपश्चिम महेन्द्र राजमार्गसँग जोडिएको एक नगरपालिका हो । मुख्यत वाणगङ्गा नदीको सिंचित क्षेत्र भएकै कारण यस नगरपालिकाको नामाकरण वाणगङ्गा नगरपालिका हुन पनि स्वाभाविक र न्यायोचित देखिन्छ । प्राचिन भागिरथी नदीको प्रतिक मानिएको यो वाणगङ्गा नदीको ऐतिहासिक, धार्मिक तथा पर्यटकीय महत्व रहेको छ । भगवान रामचन्द्रले बनवासमा रहँदा पानीको समस्यादेखि बाण प्रहार गरी पानीको मुल फुटेर गंगाको रूपमा परिणत भई वाणगङ्गा नदीको नामाकरण भएको बुझिन्छ । वाणगङ्गा नगरपालिका एक पावन भूमि जहाँ शाक्य दर्शनका प्रणेता महर्षी कपिलमुनिको तपोभूमि, श्रृङ्गिघाट, मधुवनधाम, लक्ष्मणघाट आदि पवित्र तिर्थस्थलकोसँगम रहेको यो नदी र यसको नामबाट पुकारिने यस नगरपालिकाको महत्व पनि ऐतिहासिक हुने कुरामा विश्वस्त हुन सकिन्छ । वाणगङ्गा नगरपालिका, बुटवल उपमहानगरपालिकाबाट २० कि.मि उत्तर पूर्व र राजधानी काठमाडौँबाट २९८ कि.मि पश्चिमको दूरीमा अवस्थित छ । यसको उत्तरतर्फ अर्घाखाँचीको सितगंगा नगरपालिका, पश्चिममा बुद्धभुमी नगरपालिका र कपिलवस्तुका नगरपालिका, पूर्वमा रुपन्देहीको सैनामैना नगरपालिका र कञ्चन नगरपालिका, दक्षिणमा कपिलवस्तुको मायादेवी गाउँपालिका र शुद्धोधन गाउँपालिका र दक्षिण पूर्वमा रुपन्देहीको गैंडाहावा गाउँपालिका पर्दछन् । कपिलवस्तु जिल्ला साविक गा.वि.सहरु वाणगङ्गा, हथौसा, पटना, गजेहडा, कोपवा, मोतिपुर र भलवाडलाई मिलाई नेपाल सरकारले २०७३/८/१६ को मन्त्री परिषदको निर्णय बमोजिम वाणगङ्गा नगरपालिका घोषणा गरेको छ । यस नगरपालिका भित्र बसोबास गर्ने जातजातिमा थारु, ब्राह्मण, क्षेत्री, गुरुङ्ग, मगर, दलित, यादव र मुसलमान लगायतका जातजाति रहेका छन । मिश्रित जातजातिको बसोबास रहेको यस वाणगङ्गा नगरपालिकामा बसोबास गर्ने मानिसहरुको मुख्य पेशा कृषि, व्यापार, उद्योग, नोकरी तथा ज्यालादारी आदि रहेको छ । यहाँ मुख्य गरी धान, मकै, गहुँ, तोरी, माछापालन, कुखुरा, मौरी पालन अन्य पशुपालन लगायतका कृषि तथा पशुजन्य उत्पादनहरु बढी हुने गरेको छ । नगरपालिकाको शैक्षिक अवस्था हेर्दा अन्य नगरपालिकाको तुलनामा सन्तोषजनक देखिन्छ । यस क्षेत्र को औसत उचाई समुन्द्र सतह देखि १०५ देखि ४९५ मिटरसम्म रहेको छ । यस क्षेत्रको औसत अधिकतम तापक्रम ४१ डिग्री सेलिसयस र न्यूनतम १० डिग्री सेलिसयस रहेको पाइन्छ ।

२.१ भौगोलिक अवस्थिति

विषय	विवरण									
परिचय	वाणगङ्गा नगरपालिका नेपालको लुम्बिनी प्रदेश अन्तर्गत कपिलवस्तु जिल्लामा पूर्वपश्चिम महेन्द्र राजमार्गसँग जोडिएको एक नगरपालिका हो ।									
नेपालको मानचित्रमा वाणगङ्गा नगरपालिकाको भौगोलिक अवस्थिति निम्नानुसार रहेको छ ।										
प्रदेश	लुम्बिनी									
जिल्ला	कपिलवस्तु									
नगरपालिका	वाणगङ्गा नगरपालिका									
वडा संख्या	११									
संघीयता पश्चात वडा विभाजन बि.सं.२०७२ असोज ३ (ई.सं. Sept 23, 2015)	<table border="1"> <thead> <tr> <th>हालको वडा नं.</th> <th>समावेश भएका साविकका गा.वि.स.</th> <th>साविक वडा नं.</th> </tr> </thead> <tbody> <tr> <td>१</td> <td>वाणगङ्गा गा.वि.स.</td> <td>७, ८, ९</td> </tr> <tr> <td>२</td> <td>वाणगङ्गा गा.वि.स.</td> <td>१, २, ३, ४, ५, ६</td> </tr> </tbody> </table>	हालको वडा नं.	समावेश भएका साविकका गा.वि.स.	साविक वडा नं.	१	वाणगङ्गा गा.वि.स.	७, ८, ९	२	वाणगङ्गा गा.वि.स.	१, २, ३, ४, ५, ६
हालको वडा नं.	समावेश भएका साविकका गा.वि.स.	साविक वडा नं.								
१	वाणगङ्गा गा.वि.स.	७, ८, ९								
२	वाणगङ्गा गा.वि.स.	१, २, ३, ४, ५, ६								

	३	गजेहडा गा.वि.स.	३, ४, ५, ६, ८, ९
	४	गजेहडा गा.वि.स.	७, २, १
	५	कोपवा गा.वि.स.	१, २, ३, ५, ७
	६	कोपवा गा.वि.स.	४, ६, ८, ९
	७	मोतिपुर गा.वि.स.	१, २, ३
	८	मोतिपुर गा.वि.स.	४, ५, ६, ७, ८, ९
	९	भलवाड गा.वि.स.	साबिकका सबै वडाहरु
	१०	पटना गा.वि.स.	साबिकका सबै वडाहरु
	११	हथौसा गा.वि.स.	साबिकका सबै वडाहरु
संघीयता पूर्व नगरपालिकामा समायोजन भएका गाविस तथा वडाहरु (December 2, 2014)	१		७, ८, ९
	२	बाणगंगा	२, ४, ६
	३		१, ३, ५
	४	पटना	२, ३, ४, ५, ६
	५		१, ७, ८, ९
	६	हथौसा	४, ५, ६, ७, ८
	७		१, २, ३, ९
	८	गजेहडा	९, ३, ८
	९		४, ५, ६
	१०		१, २, ७
	११	कोपवा	१, २, ३, ५
	१२		४, ६, ७, ८, ९
	१३	मोतिपुर	१, २, ३
	१४		४, ६, ७
	१५		५, ८, ९
	१६	भलवाड	१, २, ३, ४, ५
	१७		६, ७, ८, ९
सम्पर्क नं.	०७६-५५०३८३		
गुगल प्लस कोड	M५QF+४८		
इमेल	bangangamun@gmail.com / info@bangangamun.gov.np		
भौगोलिक अवस्थिति	अक्षांश २७° ३५' ०९" देखि २७° ४७' ००" र देशान्तर ८३° ०४' ००" देखि ८३° १५' ५१"		
क्षेत्रफल	२३३.६३ वर्ग किलोमिटर		
उचाई	१०५ देखि ४९५ मिटरसम्म		
सिमाना	पूर्वतर्फ रुपन्देहीको सैनामैना नगरपालिका र कञ्चन गाउँपालिका पश्चिमतर्फ कपिलवस्तुको बुद्धभूमि नगरपालिका उत्तरतर्फ अर्घाखाँचीको सितगंगा नगरपालिका, दक्षिणतर्फ कपिलवस्तुको मायादेवी गाउँपालिका र शुद्धोधन गाउँपालिका र दक्षिण पूर्वमा रुपन्देहीको गैंडाहवा गाउँपालिका		
औसत लम्बाइ	पूर्व-पश्चिम लम्बाई: २२ कि.मी.		
औसत चौडाइ	उत्तर-दक्षिण चौडाई: १४ कि.मी.		
जलवायु	उष्ण		

२.२ ऐतिहासिक चिनारी तथा नामाकरण

यस नगरपालिकामा रहेका धार्मिक तथा ऐतिहासिक स्थललाई वडागत रूपमा तलको तालिका मा प्रस्तुत गरिएको छ यस ठाउँहरूको विकास र विस्तार गर्न सके वाणगङ्गा नगरपालिकाको ऐतिहासिक स्थलहरूको संरक्षण हुनुका साथै स्थानीयहरूको आर्यआर्जनमा पनि बृद्धि गर्न सकिने सम्भावना देखिन्छ ।

२.३ राजनीतिक अवस्थिति

सङ्घीय मामिला तथा स्थानीय विकास मन्त्रालयले तयार गरेको नमुना बमोजिम गठित नगरपालिका, गाउँपालिका तथा विशेष, संरक्षित वा स्वायत्त क्षेत्रको सङ्ख्या तथा सिमाना निर्धारण आयोगले मिति २०७३ साल मङ्सिर १६ गते कपिलवस्तु जिल्लाका साविक गा.वि.स.हरू वाणगङ्गा, हथौसा, पटना, गजेहडा, कोपवा, मोतिपुर र भलवाडलाई मिलाई नेपाल सरकार मन्त्री परिषदको निर्णय बमोजिम वाणगङ्गा नगरपालिका घोषणा गरिएको थियो । निर्वाचन क्षेत्र निम्नानुसार रहेको छ ।

निर्वाचनको प्रकार	निर्वाचन क्षेत्र
प्रतिनिधि सभा	१
प्रदेश सभा	१ (१)

स्रोत: जिल्ला निर्वाचन कार्यालय, कपिलवस्तु

२.४ धरातलीय अवस्था

भौगोलिक रूपमा अक्षांश २७° ३४' २०.७" देखि २७° ४६' ५८.६१" देशान्तर ८३° ४' १.९९" देखि ८३° १३' ५३.७४" र समुद्री सतहबाट १०५ मि.देखि ४९५ मि. उचाइसम्म फैलिएको यो नगरपालिका तराई र सिवालिक क्षेत्रमा पर्दछ ।

२.५ प्राकृतिक सम्पदा

प्राकृतिक रूपमा उपलब्ध वा प्रकृतिद्वारा नै निशुल्क प्रदान गरेका हरेक श्रोत तथा साधनहरूलाई नै प्राकृतिक सम्पदा भनेर भन्न सकिन्छ । हाम्रो देश भौगोलिक तथा जैविक विविधताले भरिएको देश हो । यस नगरपालिका पनि प्राकृतिक सम्पदाले भरिएको क्षेत्र हो । यहाँ रहेका विभिन्न प्रकृति प्रदत्त उपहारले यस क्षेत्रको गरिमालाई अझ बढी उजागर गरेको छ । प्राकृतिक सम्पदाको हिसाबले यो नगरपालिका कृषिको लागि उपयुक्त उर्वर माटोको धनी नगरपालिका हो । मठ मन्दिर तथा विभिन्न धार्मिक सम्पदाले यस नगरपालिकाको स्वरूपलाई सुन्दर बनाएका छन् ।

क्र.स.	सम्पदाको नाम	रहेको स्थान
१	श्रृंगिघाट धाम	वडा नं १ र २
२	कैलाश आश्रम नन्दनगर	वडा नं २
३	सुपादेउराली मन्दिर	वडा नं २
४	पर्कटेश्वर मन्दिर	वडा नं २
५	राजापानी	वडा नं ३
६	मधौलिया पार्क	वडा नं ५
७	लक्ष्मणघाट	वडा नं ६
८	खारखानी	वडा नं.७

क्र . स.	सम्पदाको नाम	रहेको स्थान
९	मधुवन धाम	वडा नं ८
१०	जलेश्वर मन्दिर	वडा नं ८
११	कपिलधाम	वडा नं ९
१२	रामदत्तवन धाम	वडा नं ९

स्रोत: वडा कार्यालयहरु

२.६ साँस्कृतिक उत्कृष्टता

अनुपम प्राकृतिक सौन्दर्य, प्रचुर जैविक विविधता, बहुजातीय, बहुभाषीय बहुधर्म र सामाजिक विविधता एवम् ऐतिहासिक तथा साँस्कृतिक सम्पदाले भरिपूर्ण नेपाल विश्व पर्यटन मानचित्रमा प्रमुख पर्यटकीय गन्तव्य स्थलको रूपमा सुपरिचित छ । विज्ञान, प्रविधि र सञ्चार प्रणालीमा भएको अभूतपूर्व विकासले समुच्च विश्व नै एउटा गाउँको रूपमा परिणत हुँदै गइरहेको अवस्थामा नेपालले यस्ता राष्ट्रिय सम्पदालाई विश्व सामु प्रस्तुत गर्दै विश्व पर्यटन बजारलाई आकर्षित गरी अत्याधिक लाभ लिन सक्ने क्षमता अभिवृद्धि गर्नु आवश्यक छ । पर्यटन व्यवसाय आफैमा राष्ट्रिय अर्थतन्त्रको विकासको प्रमुख आधार भएकोले यस व्यवसायको विविधीकरण र विस्तारद्वारा आम नागरिकको जीविकोपार्जन र रोजगारीका अवसरमा वृद्धि गरी जनताको जीवनस्तरमा सुधार गर्नु अपरिहार्य भएको छ । यस प्रयोजनार्थ एकातर्फ नेपालका यी विविध सम्पदाको समुचित संरक्षण र सम्बर्धन गर्नु अत्यावश्यक भएको छ भने अर्कोतर्फ अन्तर्राष्ट्रिय हवाई यातायात सेवा लगायत पर्यटन सेवासँग सम्बद्ध सबै प्रकारका पूर्वाधार विकास गर्दै पर्यटन सेवा उद्योगको सङ्ख्यात्मक एवम् गुणात्मक वृद्धि गर्नु आवश्यक छ ।

२.७ विकासका संभावनाहरु

यस नगरपालिकाका मानिसहरुको मुख्य पेशा भनेको कृषि पेशा हो । यहाँको भौगोलिक धरातलीय स्वरूप अनुसार स्थान विशेष विभिन्न प्रकारको माटो पाइनुका साथै कृषिको लागि उपयुक्त माटो रहेकोले कृषि खेतिको प्रचुर सम्भावना रहेको छ । साथै नगरपालिकाको व्यापार व्यवसायको तथ्याङ्क विवरण हेर्दाखेरि यहाँका मानिसहरु विभिन्न निजी व्यापार व्यवसायमा संलग्न हुनुको साथै विभिन्न उद्योगधन्दा तथा कलकारखानामा कार्यरत रहेको देखिन्छ । व्यापार व्यवसाय संचालनको लागि आवश्यक बजार व्यवस्थाको स्थिति र जनघनत्व उच्च भएको हुँदा यहाँ व्यापार व्यवसायको सम्भावना रहेको छ । बाणगंगा नगरपालिकामा अवस्थित धार्मिक, पर्यटकीय तथा ऐतिहासिक स्थलहरुको साथै जैविक विविधता, रमणीय पार्क, स्वच्छ मौसम, शान्त वातावरण, सुन्दर दृश्यहरुका कारण यहाँ पर्यटन विकासको प्रचुर सम्भावना रहेको देखिन्छ । साथै प्राकृतिक तथा धार्मिक अनि सामाजिक सम्पदाहरुलाई पर्यटकीय हेतुवाट विकसित गराई नगरपालिकालाई पर्यटकीय स्थलका रूपमा विकास गराउन सकेमा यस नगरपालिकाको उच्च तथा तिव्र विकास हुने सम्भावना पनि उत्तीकै रहेको छ ।

यहाँ रहेका ऐतिहासिक महत्वका स्थलहरुको उचित संरक्षण र सम्बर्द्धन गरी यस्ता स्थलहरुको महत्वको बारेमा प्रचार प्रसार गर्न सकेमा पर्यटकको संख्यामा बृद्धि भई पर्यटन व्यवसाय फस्टाउन गई संपुर्ण नगरपालिकाको आर्थिक तथा आन्तरिक आयमा पनि बृद्धि हुन सक्ने प्रचुर सम्भावना रहेको देखिन्छ तर पर्यटन क्षेत्रको रूपमा विकास गरिरहदा वातावरण माथि चरम अतिक्रमण भएको कुरा सार्वजनिक रूपमा उठ्ने गरेको पनि पाइन्छ । त्यसैले विकास निर्माणका कार्यहरु गर्दा वातावरणमा पर्ने असरतिर ध्यान दिदै दिगो विकासको अवधारणालाई आत्मसात गरी विकासका कार्य संचालन गर्नु आजको आवश्यकता हो ताकि विकासले विनाशको रूप नलियोस । त्यसैगरी यातायात सुविधालाई हेर्दा यस क्षेत्र भित्र तथा ग्रामिण ठाँउमा समेत सडक सुविधा भएकोले यस नगरपालिकामा खासै समस्या रहेको देखिदैन । यस नगरपालिकाको प्राय सबै ठाँउहरु सम्म यातायातका साधन

संचालन भईरहेका हुन्छन, जसले पर्यटकहरुको आवगमनलाई सहज, सरल तथा सफल बनाएको छ । नगरपालिकालाई पर्यटकीय नगरीको रुपमा रुपान्तरण गर्नका लागि सवैले आआफ्नो क्षमता तथा जिम्मेवारीताको महशुस गरी योगदान गर्न सकेको खण्डमा नगरपालिकाको चौतर्फी विकास हुने सम्भावना रहेको देखिन्छ ।

परिच्छेद ३

पारिवारिक विवरण तथा जनसंख्याको अवस्था

३.१ बस्ती र घरपरिवार विवरण

बस्ती भन्नाले कुनै पनि ठाउँमा निश्चित क्षेत्र ओगटेर बसेका जनसङ्ख्याको समूहलाई जनाउँदछ। परिवार, घर तथा टोल मिलेर एउटा बस्तीको संरचना हुन्छ। जहाँ भौतिक तथा जैविक पर्यावरणको अवस्थिति तथा सन्तुलन रहेको हुनुपर्छ। वास्तवमा कुनै पनि क्षेत्रको विकास तथा विस्तार हुनको लागि त्यस क्षेत्रमा रहेका बस्तीको ठूलो योगदान रहेको हुन्छ। “थोपा थोपा मिलेर जसरी सागर बनेको हुन्छ त्यसैगरी बस्ती-बस्ती मिलेर वडा अनि वडा-वडा मिलेर सिङ्गो गाउँ/नगरको स्वरूप तयार भएको हुन्छ। यस नगरपालिकामा रहेका ११ वटा वडामा अवस्थित प्रमुख बस्तीहरू तथा वडागत रूपमा रहेको घरपरिवार विवरणलाई तलको तालिकामा प्रस्तुत गरिएको छ।

तालिका: बस्तीहरू

वडा नं.	प्रमुख बस्तीहरू
१	उत्तमनगर, बैरिया, निवुवा, बठनपुरा, मन्द्रेली टोल, शान्ती टोल, श्रीनगर डाँडा, जितपुर र बुङ्ची
२	नन्दनगर, राजपुर, ताप्के, बैजलपुर, उत्तर पिपरा, दक्षिण पिपरा, कोलोनी टोल, गोवडिया, कटैया, गब्दैया, लखनपारा, कुनैया, तिनैया र बिसनपुरा
३	सिउटी, कर्महाना, तिलकहाना, बभनी, राजापानी, भक्तौली, धनकौली, झुँगा, गंगौलिया, ठाँटी र चम्कपुर
४	गजेहडा, सैनिक टोल, गोल्डेन होराइजन चोक, तिनकुने, कालाबन्जर, ठाकुरापुर, माथिल्लो ठाकुरापुर, निविया, लखरौवा, कुवेरापुर, झुँगा, तल्लो झुँगा, इट्टाभट्टी चोक, हरिहरपुर, माथिल्लो हरिहरपुर, शिवालय, डुगहवा, सालडाडा, शान्ति डाडा, सिद्धिपुर बजार, सिद्धिपुर, पुरानो टोल, दरखास्त गाउँ र ४ नं बजार
५	श्रीनगर टोल, व्याडा टोल, शान्ती टोल, मधौलिया टोल, मटेरिया, भट्टा, दुर्गा नगर, ईट्टा भट्टा, दक्षिण टोल, सिमलखोर, स्कुल टोल, खुटनी, लोहरीबगिया, सातमोहने, बैकुण्ठपुर, झण्डा गाउँ, फरवार, विद्यालय टोल, पथरैया टोल, सुन्दरनगर, नयाँ टोल, औरहिया, कोपवा गाउँ, बगहवा, झोलनीपुर, कोपवा बजार लाईन, अन्नपूर्ण टोल, र प्रतिडाँडा
६	बैदौली झुलेनीपुर, सुठौली, वनकसिया, देउराली टोल, वनकसिया थारु टोल, भाट सुकुम्बासी टोल, अमौली, तिनघेरवा, फुलावारी टोल, भगलापुर, मन्दिर टोल, पिपरिया टोल, मनोहरापुर, गणेशपुर, गन्धर्व टोल, प्रतिडाँडा, लक्ष्मणघाट
७	वनरहवा, नयाँ गाउँ, वग्नहवा, भुईपुरा, बाडी गाउँ, कोइली बनगाई, उत्तर थारु गाउँ, नयाँ टोल, मोतिपुर डाडा, मोतिपुर, खधुर पाइला, धैरेनी डाँडा ख, मन्दिर टोल, बनगाई, शान्ती टोल, घेरवा बनगाई, पानी टंकी टोल, र तिनघेरवा
८	बोडगाउँ, बालापुर, शिशोनि, धनेशपुर, चप्परगाउँ, गन्सहवा, ढोडेकोल, बाणिगाउँ, उदयपुर, कुकरघोला, मोर्मी, कोइलिपार, बण्डौली, उदयपुर, लौगाई, मधुवन, बाणगंगा पुलचोक, बाणगंगा क्रेसर, मधुवन र बण्डौली भाटा
९	चौवाह, भलवाड, बर्दहवा, बक्सिसपुर, जिनुवा, पूर्व जिनुवा, पश्चिम जिनुवा, पडरिया, भर्तापुर र भर्तावास
१०	भावपुर, भगवानपुर, पकडीचापा, जयपुर, बहादुरपुर, गोगापुर, बिरपुर, सोनपुर, मोतिपुर, धरमपुर, बालापुर, दानापुर, पिपरा, मझौवा, ठूलो ठेकही, सानो ठेकही, करैलिया, मेचकुरी, मेचकुरी डाँडा, पटना, अहिरौली, बनगवा, रत्नपुर, गल्हा, सानो गल्हा, ठूलो गल्हा र नौगईया
११	हथौसा, मैनहरा, मैरी, देउवापार, ओदारी, मर्धि, प्रोजेक्ट टोल, घरबुधिया, भडसडवा, बनकटवा, भड्डिहवा,

वडा नं.	प्रमुख बस्तीहरू
	दक्षिण चेतिया, उत्तर चेतिया, चितरपुरा, बरवा र पदमपुर

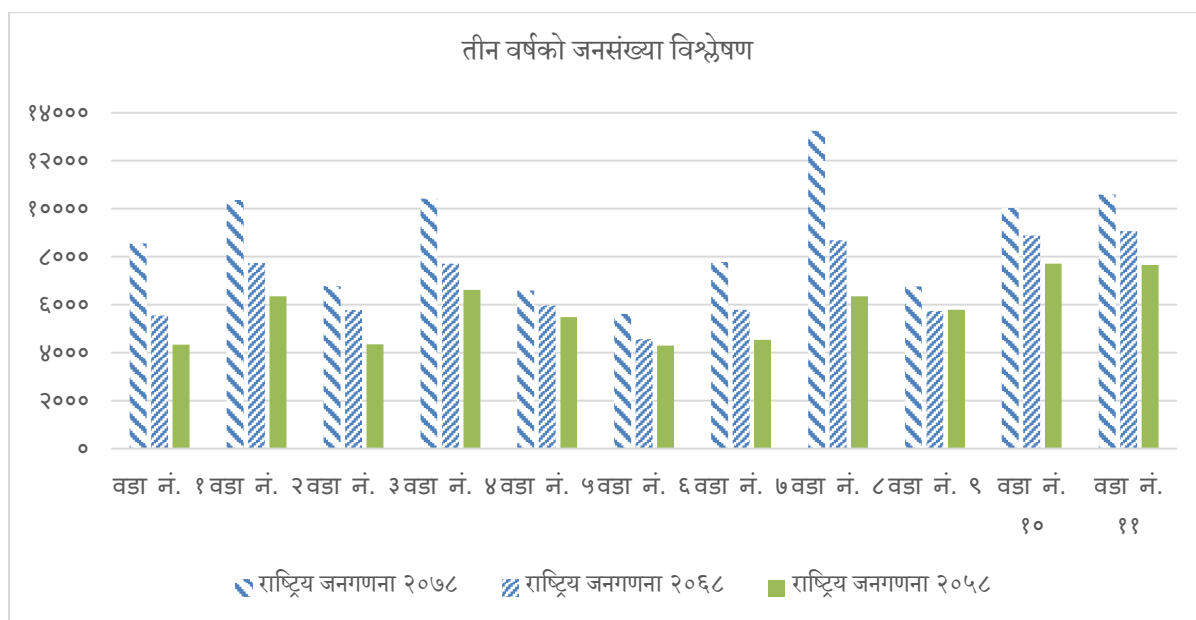
३.२ जनसंख्या वितरणको अवस्था

राष्ट्रिय जनगणना २०७८ अनुसार वाणगङ्गा नगरपालिकाको कुलजनसङ्ख्या ९६७१४ मध्ये पुरुषको सङ्ख्या ४५४०७ र महिलाको सङ्ख्या ५१३०७ रहेको देखिन्छ भने जम्मा घरपरिवार सङ्ख्या २३३२५ रहेको देखिन्छ । त्यसैगरी लैङ्गिक अनुपात १:१.१२९ (प्रति १०० पुरुषमा ११३ महिला) रहेको र यस नगरपालिकामा औसत परिवार सङ्ख्या ४.१५ रहेको छ । यस नगरपालिकाको जनघनत्व ४१३.९६ प्रति व.कि.मी रहेको छ । वडागत रूपमा जनसङ्ख्याको वितरणलाई तलको तालिकामा देखाइएको छ ।

राष्ट्रिय जनगणना २०७८					राष्ट्रिय जनगणना २०६८	राष्ट्रिय जनगणना २०५८
वडा	घरधुरी संख्या	जनसंख्या	पुरुष	महिला	जनसङ्ख्या	जनसङ्ख्या
१	२२०३	८५४४	४०६९	४४७५	५५४१	४३३९
२	२५६०	१०३७०	४८०२	५५६८	७७३९	६३५१
३	१५५८	६७८१	३२६४	३५१७	५७७६	४३४२
४	२६२७	१०४२२	४८७९	५५४३	७७०३	६६१९
५	१५५०	६५९३	३११७	३४७६	५९६७	५४८२
६	१३२७	५६०८	२६०३	३००५	४५६३	४२९६
७	२०२०	७७८०	३५८०	४२००	५७८१	४५३०
८	३३१२	१३२४३	६१८२	७०६१	८६७९	६३४३
९	१६१९	६७६२	३१०१	३६६१	५७३२	५७८४
१०	२१४०	१००२४	४७८३	५२४१	८८८२	७७०४
११	२४०९	१०५८७	५०२७	५५६०	९०७२	७६५९
जम्मा	२३३२५	९६७१४	४५४०७	५१३०७	७५२४२	६३४४९

स्रोत: राष्ट्रिय जनगणना, २०७८

चित्र नः १ (तीन वर्षको जनसंख्या विश्लेषण)



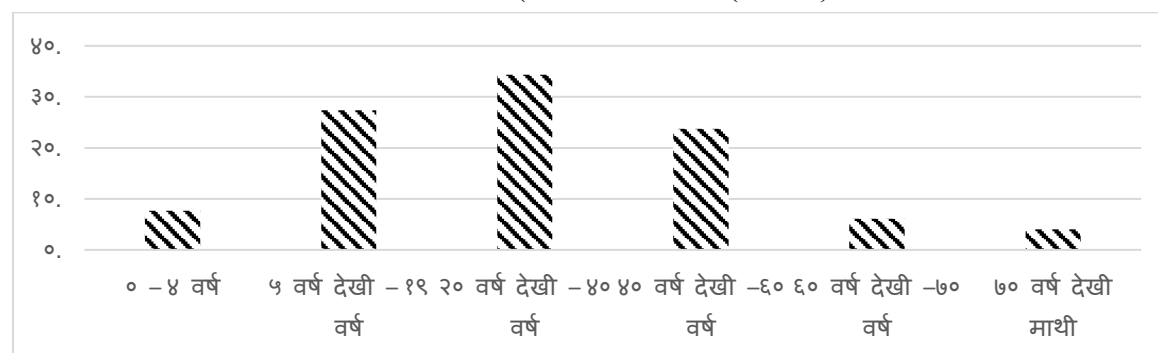
३.३ उमेर तथा लिङ्गको आधारमा जनसंख्या विवरण

उमेर समूहको आधारमा जनसङ्ख्या विवरणलाई हेर्दा वाणगङ्गा नगरपालिकामा सबैभन्दा बढी १५ देखि १९ वर्ष उमेर समूहको जनसङ्ख्या बढी देखिन्छ जसमा कुल जनसङ्ख्याको १० प्रतिशत हिस्सा पर्दछ। पुरुषको र महिलाको जनसङ्ख्या मात्रै हेर्दा पनि १५ देखि १९ वर्ष उमेर समूहका व्यक्तिहरूको जनसङ्ख्या उच्च देखिन्छ जसमा ४७९२ र ४८८२ जना रहेको देखिन्छ। उमेर समूह तथा लिङ्गको आधारमा वाणगङ्गा नगरपालिकाको जनसङ्ख्याको विस्तृत विवरण तलको तालिमा उल्लेख गरिएको छ।

उमेर समूह	पुरुष	महिला	जम्मा	प्रतिशत
० - ४ वर्ष	४००८	३४३६	७४४४	७.७०
५ वर्ष देखी - ९ वर्ष	४३३२	३८६९	८२०१	८.४८
१० वर्ष - १४ वर्ष	४५८४	४०४०	८६२४	८.९२
१५ वर्ष - १९ वर्ष	४७९२	४८८२	९६७४	१०.००
२० वर्ष - २४ वर्ष	३९७४	५२७०	९२४४	९.५६
२५ वर्ष - २९ वर्ष	३५३२	५२४४	८७७६	९.०७
३० वर्ष - ३४ वर्ष	३१३९	४६४१	७७८०	८.०४
३५ वर्ष - ३९ वर्ष	३०८४	४३०१	७३८५	७.६४
४० वर्ष - ४४ वर्ष	२८३४	३४८३	६३१७	६.५३
४५ वर्ष - ४९ वर्ष	२२०२	२५१९	४७२१	४.८८
५० वर्ष - ५४ वर्ष	२३१९	२६८३	५००२	५.१७
५५ वर्ष - ५९ वर्ष	१८१५	१८९७	३७१२	३.८४
६० वर्ष - ६४ वर्ष	१५२२	१६६९	३१९१	३.३०
६५ वर्ष - ६९ वर्ष	१३३७	१३९४	२७३१	२.८२
७० वर्ष - ७४ वर्ष	९३८	९९७	१९३५	२.००
७५ वर्ष - ७९ वर्ष	५५१	५३४	१०८५	१.१२
८० वर्ष - ८४ वर्ष	२७५	२६७	५४२	०.५६
८५ वर्ष - ८९ वर्ष	११४	१०५	२२३	०.२३
९० वर्ष - ९४ वर्ष	४०	४५	८५	०.०९
९५ वर्ष माथि	१५	३१	४६	०.०४
जम्मा	४५४०७	५१३०७	९६७१४	१००

स्रोत: राष्ट्रिय जनगणना, २०७८

चित्र नः २ (उमेरगत जनसंख्या (प्रतिशत))



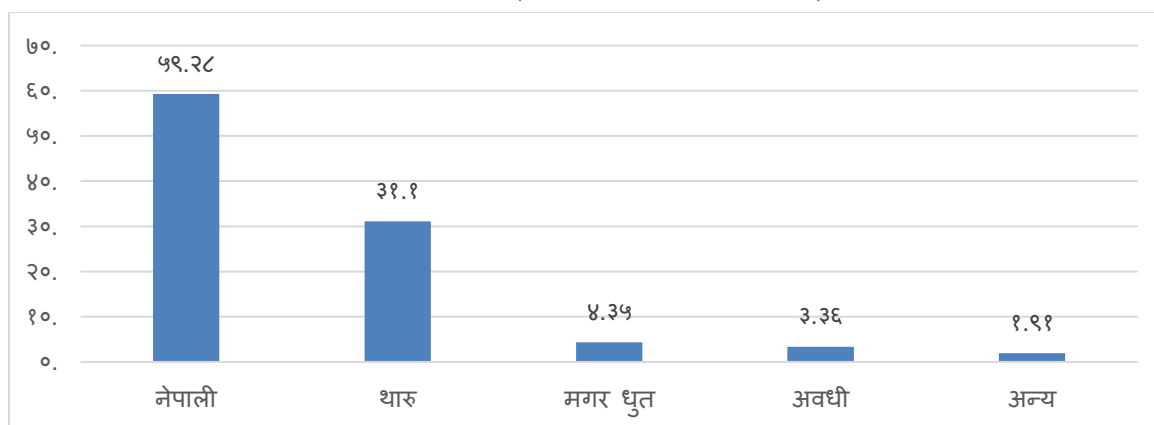
३.४ मातृभाषाको आधारमा जनसंख्या

मातृभाषाका आधारमा यस नगरपालिकामा नेपाली भाषा बोल्ने मानिसहरूको सङ्ख्या अत्याधिक मात्रामा रहेको देखिन्छ । यस नगरपालिकामा रहेको जम्मा जनसङ्ख्या ९६७१४ मध्ये ५७३२९ जानाले (कुल जनसङ्ख्याको ५९.२८ प्रतिशत) ले नेपाली भाषा बोल्ने गरेको पाइएको छ भने त्यस पछिको ठूलो हिस्सा क्रमशः थारु तथा मगर भाषा बोल्ने मानिसहरू रहेका पाइएको छ । जसमा थारु भाषा बोल्ने ३००८० (कुल जनसङ्ख्याको ३१.१० %) र मगर भाषा बोल्ने ४२११ (कुल जनसङ्ख्याको ४.३५ %) जनसङ्ख्या रहेको छ । अन्य मातृभाषा अन्तर्गत अवधी, गुरुङ, उर्दू, नेवार भाषा आदि छन् । तलको तालिकामा मातृभाषाका आधारमा रहेको जनसङ्ख्याको विवरणलाई प्रस्तुत गरिएको छ ।

मातृ भाषा	जम्मा	पुरुष	महिला	प्रतिशत
नेपाली	५७३२९	२६४२८	३०९०१	५९.२८
थारु	३००८०	१४५६५	१५५१५	३१.१०
मगर धुत	४२११	१८८०	२३३१	४.३५
अवधी	३२४८	१६४७	१६०१	३.३६
गुरुङ	३६९	१५५	२१४	०.३८
उर्दू	३५१	१५४	१९७	०.३६
नेपालभाषा (नेवारी)	२१८	१०२	११६	०.२३
भोजपुरी	२१३	११८	९५	०.२२
हिन्दी	१८९	१०८	८१	०.२०
संस्कृत	१६६	७८	८८	०.१७
खाश	६०	२४	३६	०.०६
मैथिली	५९	३३	२६	०.०६
बंगला	५०	३६	१४	०.०५
अन्य	४०	२१	१९	०.०४
मगर खाम	३६	१६	२०	०.०४
मुस्लिम	२७	१२	१५	०.०३
तामाङ	१६	९	७	०.०२
जम्मा	९६७१४	४५४०७	५१३०७	१००.००

स्रोत: राष्ट्रिय जनगणना, २०७८

चित्र नः ३ (भाषागत जनसंख्या-प्रतिशत)



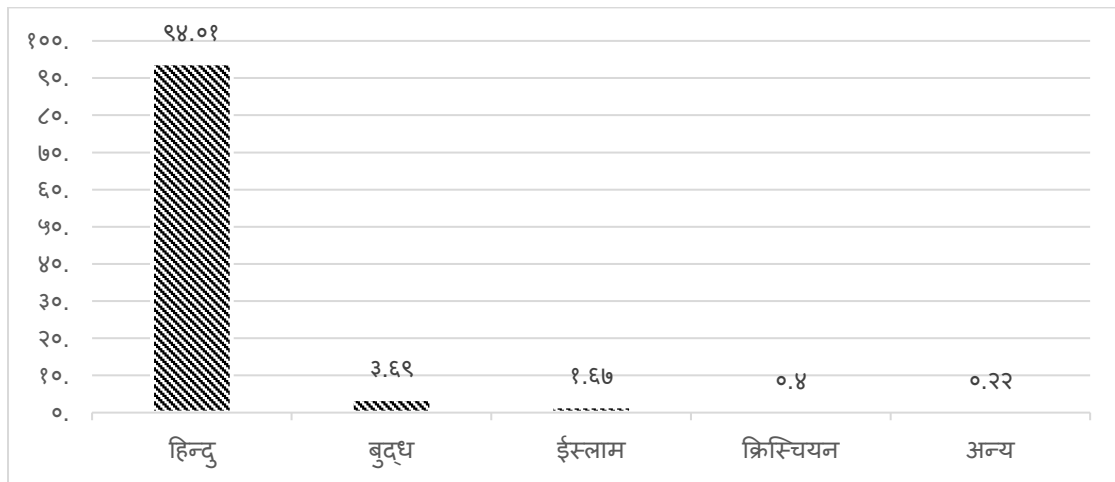
३.५ धर्म अनुसार जनसंख्या विवरण

सङ्ख्याको आधारमा हेर्दा यस नगरपालिकामा बसोबास गर्ने अधिकांश मानिसहरू ९०९२५ (कुल जनसङ्ख्याको ९४.०१ प्रतिशत) हिन्दु धर्मावलम्बीहरू रहेका देखिन्छ भने दोस्रो मुख्य धर्मको रूपमा बौद्ध धर्म रहेको छ जसमा ३,५७० जना (कुल जनसङ्ख्याको ३.६९ प्रतिशत) रहेको देखिन्छ । अन्य धर्म अन्तर्गत इस्लाम, किरात, क्रिस्चियन, प्रकृति आदि छन् । धर्मका आधारमा यहाँको जनसङ्ख्याको अवस्थालाई तलको तालिका मा प्रस्तुत गरिएको छ ।

लिङ्ग	जनसंख्या	धर्म							
		हिन्दु	बुद्ध	ईस्लाम	किरात	क्रिस्चियन	प्रकृति	बोन	बाही
जम्मा	९६७१४	९०९२५	३५७०	१६१७	२	३८५	१८०	२२	१३
पुरुष	४५४०७	४२७२३	१६३०	७७७	१	१७२	८९	८	७
महिला	५१३०७	४८२०२	१९४०	८४०	१	२१३	९१	१४	६
प्रतिशत		९४.०१	३.६९	१.६७	०.००	०.४०	०.१९	०.०२	०.०१

स्रोत: राष्ट्रिय जनगणना, २०७८

चित्र नः ४ (धर्मगत जनसंख्या-प्रतिशत)



३.६ जातिगत आधारमा जनसंख्या विवरण

यस नगरपालिकामा २५ भन्दा बढी प्रकारका जातजातिका मानिसहरू बसोबास गर्ने गरेका छन् । तथ्याङ्क अनुसार यहाँ बसोबास गर्ने प्रमुख जातिहरूमा थारु, ब्राम्हण, क्षेत्री, मगर, विश्वकर्मा, ठकुरी लगायतका रहेका छन् । जसले कुल जनसङ्ख्याको क्रमशः ३१.४४, २६.८८, ११.५०, ११.२०, ३.८२ र २.२६ प्रतिशत हिस्सा ओगटेको देखिन्छ । तालिकामा यस सम्बन्धी विवरण विस्तृत रूपमा देखाइएको छ ।

जातिगत तथ्याङ्क

जात जाति	जम्मा	पुरुष	महिला	प्रतिशत
थारु	३०४०५	१४७३७	१५६६८	३१.४४
ब्राह्मण - पहाड	२५९९३	१२१६६	१३८२७	२६.८८
क्षेत्री	१११२२	५०९०	६०३२	११.५०
मगर	१०८३५	४८५३	५९८२	११.२०
विश्वकर्मा	३६९१	१६४३	२०४८	३.८२

जात जाति	जम्मा	पुरुष	महिला	प्रतिशत
ठकुरी	२१८७	१०१०	११७७	२.२६
परियार	२०५०	९११	११३९	२.१२
मुस्लिम	१५६६	७४१	८२५	१.६२
मिजार	१२८८	५८६	७०२	१.३३
गुरुड	९६७	४२४	५४३	१.००
सन्यासी/दशनामी	७६६	३५६	४१०	०.७९
नेवा : (नेवार)	७०८	३३९	३६९	०.७३
ब्राह्मण - तराई	५९५	२८०	३१५	०.६२
यादव	५१८	२६४	२५४	०.५४
कुमल	३९०	१९९	१९१	०.४०
गाइन	२८३	११४	१६९	०.२९
दुसध/पासावन/पसी	२६१	१३९	१२२	०.२७
चमार/हरिजन/राम	२५१	१२९	१२२	०.२६
कुर्मी	२४२	१३३	१०९	०.२५
सोनार	२१६	८९	१२७	०.२२
केवट	२०६	१०५	१०१	०.२१
कथाबनिया	१९९	८६	११३	०.२१
विदेशी	१९३	१३४	५९	०.२०
माझी	१६८	८२	८६	०.१७
बनियान	१६४	८२	८२	०.१७
हजम/ठाकुर	१४०	६५	७५	०.१४
सुनुवार	१३२	५७	७५	०.१४
लोध	११३	६०	५३	०.१२
तेली	११०	५६	५४	०.११
बोटे	१०९	५९	५०	०.११
कहार	१०५	५७	४८	०.११
मल्लहा	९३	४१	५२	०.१०
कुम्हार	७७	४०	३७	०.०८
तामाड	७०	३८	३२	०.०७
अन्य	६७	३०	३७	०.०७
लोहार	६५	३०	३५	०.०७
कोइरी/कुशवाहा	५८	२९	२९	०.०६
कानु	५४	२५	२९	०.०६
पत्थरकट्टा/कुशवाडिया	५२	२२	३०	०.०५
बधाइ/बधे	४२	२१	२१	०.०४
राई	३५	१८	१७	०.०४
गदेरी/भेडियार	३१	१६	१५	०.०३

जात जाति	जम्मा	पुरुष	महिला	प्रतिशत
नुनिया	२३	१४	९	०.०२
छन्त्याल/छन्तेल	१६	८	८	०.०२
थकाली	१४	८	६	०.०१
घर्ती/भुजेल	१२	४	८	०.०१
याक्थुड/लिम्बु	११	७	४	०.०१
ब्यासी/सौका	११	५	६	०.०१
कोरी	१०	५	५	०.०१
जम्मा	९६७१४	४५४०७	५१३०७	१००.००

स्रोत: राष्ट्रिय जनगणना, २०७८

३.७ घरमूलीको विवरण

वडा	आवास इकाईको स्वामित्वको प्रकार अनुसार घरपरिवारको संख्या				
	जम्मा	स्वामित्व	भाडामा लिइएको	संस्थागत *	अन्य
१	२२०३	१७५३	४२१	१६	१३
२	२५६०	२२८०	२६०	८	१२
३	१५५८	१५१४	४२	०	२
४	२६२७	२१३६	४७५	८	८
५	१५५०	१४९९	४२	५	४
६	१३२७	१२७५	४१	३	८
७	२०२०	१७६१	२४३	५	११
८	३३१२	२९९६	३०१	७	८
९	१६१९	१५३१	५२	१	३५
१०	२१४०	२११३	१५	०	१२
११	२४०९	२२८८	१०४	३	१४
जम्मा	२३३२५	२११४६	१९९६	५६	१२७

स्रोत: राष्ट्रिय जनगणना २०७८

३.८ पेशाका आधारमा जनसंख्या विवरण

पेशा	आवद्ध व्यक्ति	प्रतिशत	पुरुष	महिला
कृषि	३०७९२	५९	१२१९२	१८६००
खानी	१७६	०	९३	८३
निर्माण	१९०८	४	१३५०	५५८
बिजुली	१२७	०	१०९	१८
पानी	६५	०	४७	१८
निर्माण	५७३८	११	४०००	१७३८
थोक व्यापार	६०५७	१२	३११८	२९३९
यातायात	१३६५	३	१३२४	४१

पेशा	आवद्ध व्यक्ति	प्रतिशत	पुरुष	महिला
आवास	८३४	२	५७०	२६४
जानकारी	१२६	०	९४	३२
वित्त	५१८	१	२६०	२५८
घरजग्गा व्यापार	६२	०	२१	४१
पेशाविद्हरू	१७१	०	१२९	४२
व्यवस्थापक	५१	०	४०	११
सार्वजनिक प्रशासन	३७८	१	२९६	८२
शिक्षा	१५०७	३	७३३	७७४
मानवस्वास्थ्य	३८२	१	१५८	२२४
कला	१३८	०	१२१	१७
अन्य सेवा	१६६३	३	६१२	१०५१
घरायसी क्रियाकलाप	१८९	०	११६	७३
बाह्य संघसंस्था एवं यसका अङ्गहरूका क्रियाकलापहरू	३१	०	१८	१३
उल्लेख नभएको	३६	०	१६	२०
जम्मा	५२३१४	१००	२५४१७	२६८९७

स्रोत: राष्ट्रिय जनगणना २०७८

३.९ आर्थिक रूपले सक्रिय जनसंख्या विवरण

यस बाणगंगा नगरपालिकामा १० वर्ष भन्दा कम उमेरका (१६.१७६ प्रतिशत) जम्मा १५६४५ जना बालबालिका रहेका छन् जुन जनसंख्यालाई आर्थिक रूपले सक्रिय जनसंख्याको रूपमा लिन सकिदैन। बाणगंगा नगरपालिकामा जम्मा ३६५७७ जना (४५ प्रतिशत) जना सक्रिय रोजगारमा संलग्न भएको तथ्याङ्कले देखाउँछ।

वडा	पुरुष/ महिला	जम्मा जनसंख्या	आर्थिक अवस्था			आर्थिक गतिविधि नगरेको	आर्थिक गतिविधि नभनिएको
			सक्रिय		निष्क्रिय		
			रोजगार	बेरोजगार			
वडा नं १	पुरुष	३३१८	१८१२	८६	३२६	१०८९	५
	महिला	३८३४	१२६६	९३	७५८	१७०८	९
वडा नं २	पुरुष	३९५०	२०१५	१२४	४७२	१३३६	३
	महिला	४८४१	१९१०	१०७	८९३	१९१७	१४
वडा नं ३	पुरुष	२७०७	१७३६	४५	३४७	५७८	१
	महिला	३०४८	१४२७	१४६	६३९	८३४	२
वडा नं ४	पुरुष	४०००	१९०९	१९२	५५२	१३४१	६
	महिला	४७९०	१४०६	२३०	१०५५	२०९७	२
वडा नं ५	पुरुष	२६१९	१४९४	७०	५०३	५४९	३
	महिला	३०४०	१४२९	४७	८३६	७२३	५

वडा	पुरुष/ महिला	जम्मा जनसंख्या	आर्थिक अवस्था			आर्थिक गतिविधि नगरेको	आर्थिक गतिविधि नभनिएको
			सक्रिय		निष्कृय		
			रोजगार	बेरोजगार			
वडा नं ६	पुरुष	२१०३	१०५३	९७	३७८	५७५	०
	महिला	२५८५	७१८	६६	७१६	१०८५	०
वडा नं ७	पुरुष	२८८५	१४००	१५७	३३९	९८७	२
	महिला	३५७३	८४७	२०४	९७७	१५३४	११
वडा नं ८	पुरुष	४९५३	२४३२	२५६	६५०	१६१५	०
	महिला	५९८६	२१२२	३०९	११४६	२४०६	३
वडा नं ९	पुरुष	२४९२	१३३६	८१	४१०	६६३	२
	महिला	३१०९	१५४४	१०१	७१०	७५२	२
वडा नं १०	पुरुष	३९१५	२१५१	२२	७७८	९६४	०
	महिला	४३९२	१९२०	२९	१२०८	१२३५	०
वडा नं ११	पुरुष	४१२५	२५०१	१००	५८०	९४१	३
	महिला	४८०४	२१४९	८४	११२८	१४३१	१२
जम्मा	पुरुष	३७०६७	१९८३९	१२३०	५३३५	१०६३८	२५
	महिला	४४००२	१६७३८	१४१६	१००६६	१५७२२	६०
		८१०६९	३६५७७	२६४६	१५४०१	२६३६०	८५
प्रतिशत			४५ %	३.२६ %	१८.९९%	३२.५३%	०.११%

स्रोत: राष्ट्रिय जनगणना, २०७८

३.१० अपाङ्गताको आधारमा जनसंख्या विवरण

घरघुरी सर्वेक्षणमा विभिन्न शारीरिक तथा मानसिक अपाङ्गताको हेर्दा वाणगङ्गा नगरपालिकामा कुल २३३६ जना विभिन्न किसिमका अपाङ्गता भएका व्यक्तिहरू रहेको देखिन्छ। तथ्याङ्कलाई हेर्दा कुल २३३६ जना मध्ये ८८८ जना शारीरिक रूपमा अपाङ्ग देखिन्छन्। त्यसैगरी ४०१ जना न्यून दृष्टियुक्त, १३० जना दृष्टिविहीन, १६७ जना बहिरोपना, ११७ जना मनोसामाजिक अपाङ्गता, २०२ जना न्यून श्रवणशक्ति, २२ जना बहिरोपन एवं दृष्टिविहीन, १५० जना मानसिक वा मनोसामाजिक अपाङ्गता, ४५ जना बौद्धिक अपाङ्गता, २२ जना अनुवंशिय रक्तश्राव, १६ जना अटिजम् र १७६ जना बहुअपाङ्गता भएका व्यक्तिहरू रहेको देखिन्छ। जसको विषयमा विस्तृत जानकारी तल तालिका मा देखाइएको छ।

अपाङ्गताको प्रकार	कुल	पुरुष	महिला
शारीरिक अपाङ्गता	८८८	५५२	३३६
न्यून दृष्टियुक्त	४०१	२०६	१९५
दृष्टिविहीन	१३०	७५	५५
बहिरोपन	१६७	७६	९१
मनोसामाजिक अपाङ्गता	११७	७३	४४
न्यून श्रवणशक्ति	२०२	१०१	१०१
बहिरोपन एवं दृष्टिविहीन	२२	१६	६

अपाङ्गताको प्रकार	कुल	पुरुष	महिला
मानसिक वा मनोसामाजिक	१५०	८७	६३
बौद्धिक अपाङ्गता	४५	२०	२५
अनुवंशीय रक्तश्राव (हेमोफेलिया)	२२	१३	९
अटिजम्	१६	६	१०
बहुअपाङ्गता	१७६	९४	८२
जम्मा	२३३६	१३१९	१०१७

स्रोत: राष्ट्रिय जनगणना, २०७८

३.११ नगरपालिकाबाट हालसम्म वितरित अपाङ्गता परिचयपत्र

वार्ड	क	ख	ग	घ	जम्मा
१	१२	४८	८	३	७१
२	१३	२८	१२	५	५८
३	४	४३	१५	७	६९
४	१५	४०	१६	२	७३
५	१०	२९	११	५	५५
६	९	३४	८	२	५३
७	६	२४	१३	०	४३
८	२५	६९	३८	८	१४०
९	११	१९	१२	३	४५
१०	५	२७	११	३	४६
११	५	३२	२६	७	७०
जम्मा	११५	३९३	१७०	४५	७२३

स्रोत: महिला बालबालिका तथा जेष्ठ नागरिक शाखा

३.११ व्यक्तिगत घटना सम्बन्धी विवरण

यस नगरपालिकाको पछिल्लो बर्षको व्यक्तिगत घटना दर्ता विवरण हेर्दा यस नगरपालिकामा जम्मा २१६७ जनाको जन्मदर्ता भएको देखिन्छ। त्यसैगरी मृत्युदर्ता ६२६ जना, सम्बन्ध बिच्छेद ८४, विवाह दर्ता ९४७ जना, बसाई सारी आउने ३०४२ जना र बसाई सारी जाने ८४४ जना देखिन्छ। यस सम्बन्धी विस्तृत विवरण तलको तालिकामा प्रस्तुत गरिएको छ।

वडा नं.	जन्म			मृत्यु			सम्बन्ध बिच्छेद	विवाह	बसाई सारी आएको		बसाई सारी जाने		जम्मा
	पुरुष	महिला	जम्मा	पुरुष	महिला	जम्मा			जम्मा	दर्ता संख्या	सदस्यको संख्या	दर्ता संख्या	
१	७५	६५	१४०	२३	१४	३७	६	६७	८९	३५१	२७	६९	३६६
२	१२९	१२०	२४९	३४	३०	६४	११	११०	९५	३४०	३३	९६	५६२
३	९८	८१	१७९	२५	३५	६०	४	६७	३६	१४५	२३	६५	३६९
४	७७	६४	१४१	२९	२४	५३	१५	७३	९२	३५६	२८	९५	४०२

वडा नं.	जन्म			मृत्यु			सम्बन्ध बिच्छेद	विवाह	बसाई सरी आएको		बसाई सरी जाने		जम्मा
	पुरुष	महिला	जम्मा	पुरुष	महिला	जम्मा	जम्मा	जम्मा	दर्ता संख्या	सदस्यको संख्या	दर्ता संख्या	सदस्यको संख्या	
५	१००	१०३	२०३	३२	१४	४६	२	७५	२८	११३	१३	६१	३६७
६	८७	८९	१७६	२३	२५	४८	५	७५	१५	७१	१४	४०	३३३
७	८६	६९	१५५	२६	२३	४९	५	५७	८४	३६५	१५	४७	३६५
८	१२०	१३५	२५५	३४	३४	६८	१३	१२४	२०४	७७७	२५	९५	६८९
९	७४	५८	१३२	२५	१८	४३	११	६७	४७	१७८	१५	५८	३१५
१०	१३९	१२५	२६४	४२	३८	८०	५	१०९	३४	११९	३०	१२६	५२२
११	१४३	१३०	२७३	३७	४१	७८	७	१२३	५४	२२७	२७	९२	५६२
जम्मा	११२८	१०३९	२१६७	३३०	२९६	६२६	८४	९४७	७७८	३०४२	२५०	८४४	४८५२

सामाजिक सुरक्षा तथा पञ्जिकरण शाखा: बाणगङ्गा नगरपालिका

३.१२ सामाजिक सुरक्षा कार्यक्रमबाट लाभान्वित विवरण

सा.सु. शिर्षक	१	२	३	४	५	६	७	८	९	१०	११	संख्या	रकम
ज्येष्ठ नागरिक भत्ता (७० वर्ष माथि)	२५७	३६३	२१०	३२३	२६०	२२८	२६६	४५८	३१९	४०७	३४९	३४४०	१६३१३२६४७
ज्येष्ठ नागरिक भत्ता (दलित)	३१	१८	३०	२७	३२	३१	४४	३१	४५	३९	२५	३५३	१११३४९४३
ज्येष्ठ नागरिक एकल महिला	८९	१२८	८३	१२५	७७	६५	७४	१०८	७४	९२	९३	१००८	३१९६३०५७
बिधवा	९१	१४६	९८	१४९	१२५	९४	१५२	१७१	९५	१२३	१५१	१३९५	४३७१६७७५
लोपन्मुख आदिवासी/जनजाती	०	०		५	०	२	०	०	०	२२	०	२९	१३८४५३०
पूर्ण अपाङ्गता भत्ता	१४	१९	७	१५	११	८	९	१६	१५	९	९	१३२	६३२०१६०
अति अशक्त अपाङ्गता भत्ता	३५	५१	३५	३९	२९	२७	२४	५७	२७	२२	३५	३८१	९६०८९८४
बालबालिका सुरक्षा भत्ता – अन्य	२९०	५७९	४८१	५३३	४५७	३६४	४२९	५८७	४४९	६९७	६११	५४७७	३३५२६१९०
बालबालिका सुरक्षा भत्ता – दलित	३७	२५	२९	४१	३१	५७	७०	४२	४५	६१	३१	४६९	२८७६८१९
जम्मा	८४४	१३२९	९७३	१२५७	१०२२	८७६	१०६८	१४७०	१०६९	१४७२	१३०४	१२६८४	३०३६६४१०५

सामाजिक सुरक्षा तथा पञ्जिकरण शाखा: बाणगङ्गा नगरपालिका

परिच्छेद-४ आर्थिक अवस्था

४.१ प्रमुख आर्थिक विवरण

आर्थिक विकास तथा सशक्तिकरण केन्द्रीय सरकार देखि स्थानीय तहसम्मको प्रमुख उद्देश्यका रूपमा रहेको हुन्छ । रोजगारीको अवस्था सिर्जना, प्राविधिक शिक्षा, उद्योगधन्दाको पूर्ण विकास, व्यावसायिक खेती प्रणाली, जलविद्युत, पर्यटनको प्रवर्द्धन आदिबाट आर्थिक विकास हुन सक्ने मानिन्छ । रोजगारीले मानिसहरूलाई सबल र सक्षम पनि बनाउने गर्दछ । यस्तो रोजगारी स्वदेशमा गरिने र विदेशमा गरिने गरी मुख्य रूपमा दुई प्रकारको हुने गर्दछ । यिनीहरू मध्ये विदेशमा गरिने नोकरीबाट वैदेशिक मुद्रा आर्जनमा सहयोग पुग्ने गर्दछ भने आन्तरिक रोजगारीले मानिसलाई सक्षम बनाउन मद्दत गर्दछ ।

वर्तमानमा वाणगङ्गा नगरपालिकाबाट आर्थिक विकास तथा सशक्तिकरणका लागि गरिएका मुख्य कार्यहरूमा वाणगङ्गा नगरपालिका घोषणा भए पश्चात् कार्यालय स्थापना गरी कार्य सञ्चालन, विकास निर्माणतर्फ बाटो ग्राभेल, कल्भर्ट निर्माण, विद्यालय, मठमन्दिर, निर्माण तथा मर्मत सुधार, लक्षित वर्गतर्फ विभिन्न सीपमूलक, आयआर्जन, क्षमता अभिवृद्धि तालिमहरू, चेतनामूलक कार्यक्रमहरू सञ्चालन भएका छन् । यस नगरपालिकाको भौगोलिक अवस्था र तथ्याङ्क अनुसार खेतीयोग्य जमिन प्रशस्त रहेको र कृषि उत्पादनका लागि उर्वर माटो तथा हावापानी हुँदाहुँदै पनि जनसङ्ख्याको चापले गर्दा खेतीयोग्य जमिन मासिँदै गएको अवस्था छ । सो भूमिलाई व्यावसायिक रूपमा उपयोग गर्न तथा कृषिमा आधुनिकीकरण ल्याउन सकेमा यस क्षेत्रमा बसोबास गर्ने जनताको आर्थिक उन्नति छिटै हुने देखिन्छ ।

४.१.१ प्राविधिक, सीपयुक्त तथा विशेष दक्षता भएका मानव संसाधनको विवरण

पेशा	जम्मा	सरकारी	वित्तीय क्षेत्र	गैर वित्तीय क्षेत्र	गैर नाफा मूलक संस्था
प्राविधिक तथा सहायक पेशाविदहरू	६२१	१२७	५१	३८४	१८

स्रोत: राष्ट्रिय जनगणना, २०७८

४.१.२ मुख्य पेशा सम्बन्धी विवरण

पेशा	जम्मा	संस्थाको प्रकार					
		सरकारी	वित्तीय क्षेत्र	गैर वित्तीय क्षेत्र	गैर नाफा मुलक संस्था	परिवार संख्या	नभनिएको
सशस्त्र बल	८१	८१	०	०	०	०	०
व्यवस्थापक	३१४८	११९	७४	२०९६	३७	८१८	४
पेशाविदहरू	१८१९	६७२	४८	९७१	४१	८५	२
प्राविधिक तथा सहायक पेशाविदहरू	६२१	१२७	५१	३८४	१८	४०	१
कार्यालय सहायक	४८५	४९	२४३	१६४	१०	१८	१
सेवा तथा वस्तु विक्रि गर्ने कामदारहरू	२०८७	९३	८५	१२९२	११	६०५	१
कृषि वन र माछापालन कार्यमा दक्ष कामदारहरू	२७३५७	२४	०	५८५	७	२६७३४	७
शिल्पकार तथा कारिगरी र यस सम्बन्धी व्यापार गर्ने	३८५१	४	६	२४३१	३१	१३७६	३

कारखाना तथा यन्त्र प्रचालक र जडान गर्ने कामदारहरु	१९०८	११	२	१३०५	३४	५५५	१
सामान्य वा प्राथमिक पेशाका कामदारहरु	१०८९४	५७	९	७४५३	५२	३३२१	२
कार्य नगरेका	२७	१	०	७	०	१४	५
जम्मा	५२२७८	१२३८	५१८	१६६८८	२४१	३३५६६	२७

स्रोत: राष्ट्रिय जनगणना, २०७८

४.१.३ औसत आम्दानी विवरण

यस नगरपालिकाका बासिन्दाको औसत बार्षिक पारिवारिक आम्दानी हेर्दा सबैभन्दा बढी दस लाख भन्दा माथी जम्मा ५१३ घर परिवार रहेको देखिन्छ भने पाँच हजार सम्म वार्षिक आम्दानी गर्ने परिवार संख्या ४९० रहेको तथ्याङ्कले देखाएको छ । तालिकामा यस नगरपालिकाका बासिन्दाहरुको औसत मासिक पारिवारिक आम्दानी विवरण विस्तृत रूपमा प्रस्तुत गरिएको छ ।

औसद वार्षिक आम्दानी	परिवार संख्या	प्रतिशत
० देखि ५०००	४९०	२.१०
५००० देखि २५०००	३३८	१.४५
२५००० देखि ५००००	११९३	५.११
५०००० देखि १०००००	३०९०	१३.२५
१००००० देखि २०००००	६११९	२६.२३
२००००० देखि ५०००००	९७९६	४२.००
५००००० देखि १००००००	१७८६	७.६६
१०००००० भन्दा माथि	५१३	२.२०
जम्मा	२३३२५	१००.००

स्रोत: राष्ट्रिय जनगणना, २०७८

४.१.४ औसत खर्च तथा बचत विवरण

यस नगरपालिकाको बासिन्दाको औसत बार्षिक पारिवारिक खर्चलाई हेर्दा यहाँ सबैभन्दा बढी दस लाख सम्म बार्षिक खर्च गर्ने घरपरिवार २८१ रहेको सर्वेक्षणले देखाएको छ भने सबै भन्दा कम पाँच हजार खर्च गर्ने परिवार ४४३ त्यसैगरी वार्षिक दुई लाख भन्दा माथि बचत गर्ने परिवार १८८४ रहेको छ । तलको तालिकामा यस नगरपालिकाका बासिन्दाहरुको औसत बार्षिक पारिवारिक खर्च तथा वचत सम्बन्धी विवरणलाई विस्तृत रूपमा प्रस्तुत गरिएको छ ।

औषद वार्षिक खर्च	परिवार संख्या	प्रतिशत	औसत वार्षिक बचत	जम्मा
० देखि ५०००	४४३	१.९०	० देखि ५०००	५२४१
५००० देखि २५०००	३४१	१.४६	५००० देखि २५०००	४२८७
२५००० देखि ५००००	१५८१	६.७८	२५००० देखि ५००००	५७९९
५०००० देखि १०००००	४२७६	१८.३३	५०००० देखि १०००००	३५५९
१००००० देखि २०००००	८०४१	३४.४७	१००००० देखि २०००००	२५५५
२००००० देखि ५०००००	७५३६	३२.३१	२००००० भन्दा माथि	१८८४
५००००० देखि १००००००	८२६	३.५४	जम्मा	२३३२५
१०००००० भन्दा माथी	२८१	१.२१		
जम्मा	२३३२५	१००.००		

स्रोत: राष्ट्रिय जनगणना, २०७८

४.१.५ विपन्नता स्तरीकरण विवरण

आर्थिक हैसियतको आधारमा विश्लेषण गर्दा यस नगरपालिका भित्र मिश्रित वर्गको बसोबास रहेको देखिन्छ अति गरिब देखि सम्पन्न वर्गका परिवारहरूको बसोबास रहेको पाइन्छ । तुलनात्मक रूपमा हेर्दा यहाँ ९ महिना भन्दा बढि खान पुग्ने परिवार १५५४८ (६६.६७ प्रतिशत) छन् । त्यसैगरी १८०० (७.७२ प्रतिशत) परिवारलाई आफ्नो आमदानीले ७ देखि ९ महिनासम्म खान पुग्छ भने ४ देखि ६ महिनासम्म र ३ महिनासम्म खान पुग्ने परिवार क्रमशः १७९८ (७.७१ प्रतिशत) र ४१७९ (१७.९२ प्रतिशत) छन् । तलको तालिकामा कुल आमदानीले कती महिना खर्च धान्न पुग्ने कुरालाई प्रष्ट रूपमा प्रस्तुत गरिएको छ ।

कुल आमदानी खर्च धान्ने	परिवास संख्या	प्रतिशत
३ महिना सम्म	४१७९	१७.९२%
४ देखि ६ महिना सम्म	१७९८	७.७१%
७ देखि ९ महिना सम्म	१८००	७.७२%
९ महिना भन्दा बढि	१५५४८	६६.६७%
जम्मा	२३३२५	१००%

स्रोत: राष्ट्रिय जनगणना, २०७८

४.१.६ खाद्यान्न सुरक्षाको अवस्था

बाणगङ्गा नगरपालिका खाद्यान्न सुरक्षाको हिसाबले कम असुरक्षित नगरपालिकामा पर्दछ ।

४.१.७ आवास संरचना विवरण

वडा	जम्मा	आवसको संरचना				
		माटोको जडान	सिमेन्टको जडान	सिमेन्टको जडान पिलर सहित	काठको पिलर सहित	अन्य
१	२२०३	१६५	१०२१	९९५	१३	९
२	२५६०	३१७	१३००	७८७	१३०	२६
३	१५५८	२१६	१०७३	१९२	७५	२
४	२६२७	२३२	१५४९	८३०	११	५
५	१५५०	१९२	८१४	५०५	३५	४
६	१३२७	१३१	४८३	६३४	७५	४
७	२०२०	१३३	५२१	१२१४	१५०	२
८	३३१२	२३६	१७०२	१२२६	१४७	१
९	१६१९	२७८	५३३	४०५	४०३	०
१०	२१४०	४०५	७८३	५९३	३३४	२५
११	२४०९	१७६	१२२४	८७६	११३	२०
जम्मा	२३३२५	२४८१	११००३	८२५७	१४८६	९८

स्रोत: राष्ट्रिय जनगणना, २०७८

४.१.८ गरिबीको दर (गरिबीको रेखामुखी रहेको जनसंख्या)

एशियाली विकास बैंकको मापदण्ड अनुसार सामान्यतया दैनिक \$1.90 भन्दा कम आम्दानी हुने जनसंख्यालाई गरिबीको रेखामुनी रहेको मानिन्छ। यसरी हेर्दा \$380 भन्दा कम वार्षिक आम्दानी

औसत वार्षिक आम्दानी	परिवार संख्या	जनसंख्या	प्रतिशत
३०००० भन्दा कम आम्दानी	१०२१	४२३३	४.३८
३०००० भन्दा बढी आम्दानी	२२३०४	९२४८१	९५.६२

स्रोत: राष्ट्रिय जनगणना, २०७८

४.१.९ बेरोजगार सम्बन्धी विवरण

यस बाणगंगा नगरपालिकामा १० वर्ष भन्दा कम उमेरका (१६.१७६ प्रतिशत) जम्मा १५६४५ जना बालबालिका रहेका छन् जुन जनसंख्यालाई आर्थिक रूपले सक्रिय जनसंख्याको रूपमा लिन सकिदैन। बाणगंगा नगरपालिकामा जम्मा ३.२६ प्रतिशत (२६४६ जना) बेरोजगार, १८.९९ प्रतिशत (१५४०१ जना) निष्कृय, आर्थिक गतिविधि नगरेको जम्मा ३२.५३ प्रतिशत (२६३६०) र आर्थिक गतिविधि नभनिएको जम्मा ८५ जना अर्थात ०.११ प्रतिशत भएको तथ्याङ्क रहेको छ।

वडा	पुरुष/ महिला	जम्मा जनसंख्या	आर्थिक अवस्था			आर्थिक गतिविधि नगरेको	आर्थिक गतिविधि नभनिएको
			सक्रिय		निष्कृय		
			रोजगार	बेरोजगार			
वडा नं १	पुरुष	३३१८	१८१२	८६	३२६	१०८९	५
	महिला	३८३४	१२६६	९३	७५८	१७०८	९
वडा नं २	पुरुष	३९५०	२०१५	१२४	४७२	१३३६	३
	महिला	४८४१	१९१०	१०७	८९३	१९१७	१४
वडा नं ३	पुरुष	२७०७	१७३६	४५	३४७	५७८	१
	महिला	३०४८	१४२७	१४६	६३९	८३४	२
वडा नं ४	पुरुष	४०००	१९०९	१९२	५५२	१३४१	६
	महिला	४७९०	१४०६	२३०	१०५५	२०९७	२
वडा नं ५	पुरुष	२६१९	१४९४	७०	५०३	५४९	३
	महिला	३०४०	१४२९	४७	८३६	७२३	५
वडा नं ६	पुरुष	२१०३	१०५३	९७	३७८	५७५	०
	महिला	२५८५	७१८	६६	७१६	१०८५	०
वडा नं ७	पुरुष	२८८५	१४००	१५७	३३९	९८७	२
	महिला	३५७३	८४७	२०४	९७७	१५३४	११
वडा नं ८	पुरुष	४९५३	२४३२	२५६	६५०	१६१५	०
	महिला	५९८६	२१२२	३०९	११४६	२४०६	३
वडा नं ९	पुरुष	२४९२	१३३६	८१	४१०	६६३	२
	महिला	३१०९	१५४४	१०१	७१०	७५२	२
वडा नं १०	पुरुष	३९१५	२१५१	२२	७७८	९६४	०
	महिला	४३९२	१९२०	२९	१२०८	१२३५	०

वडा नं ११	पुरुष	४१२५	२५०१	१००	५८०	९४१	३
	महिला	४८०४	२१४९	८४	११२८	१४३१	१२
जम्मा	पुरुष	३७०६७	१९८३९	१२३०	५३३५	१०६३८	२५
	महिला	४४००२	१६७३८	१४१६	१००६६	१५७२२	६०
		८१०६९	३६५७७	२६४६	१५४०१	२६३६०	८५

स्रोत: राष्ट्रिय जनगणना, २०७८

४.१.१० वैदेशिक रोजगारीमा गएकाहरुको विवरण

बाणगंगा नगरपालिका भित्रको कुल २३,३२५ घरधुरी मध्ये ३५ प्रतिशत (८,१७०) घरधुरीहरुका युवाहरु विदेशमा रहेको तथ्यांक प्राप्त भएको छ । वैदेशिक रोजगारीमा गएका मध्ये १,०५३ घरधुरीका ११८१ जना युवाहरु स्वदेश फर्किसकेका छन् भने ६,६७० घरधुरीका ६,७१८ जना युवाहरु वैदेशिक रोजगारीमा नै कार्यरत छन् ।

वार्ड नं	वैदेशिक रोजगारमा रहेका संख्या			उमेरगत विवरण					
	पुरुष	महिला	जम्मा	१८ देखि २० वर्ष	२१ देखि ३० वर्ष	३१ देखि ४० वर्ष	४१ देखि ५० वर्ष	५० वर्ष माथि	जम्मा
१	४२०	५८	४७८	५	१८६	१७९	९४	१४	४७८
२	४५९	९१	५५०	१०	३०५	१७१	६४		५५०
३	५५८	४२	६००	११	२३७	२३२	१०६	१४	६००
४	४९५	३७	५३२	१३	२०१	२०१	१०६	११	५३२
५	४२१	३६	४५७	७	१८२	१९१	६९	८	४५७
६	४९७	५१	५४८	१३	२१२	२०६	९६	२१	५४८
७	६३०	५७	६८७	१९	२०८	२७७	१३८	४५	६८७
८	१०१७	८५	११०२	३७	३६८	३९२	२३७	६८	११०२
९	४१२	३७	४४९	१	१७६	१८४	८१	७	४४९
१०	६६६	३२	६९८	३३	२८४	२४१	१०८	३२	६९८
११	५९४	२३	६१७	२४	२३२	२३९	९७	२५	६१७
जम्मा	६१६९	५४९	६७१८	१७३	२५९१	२५१३	११९६	२४५	६७१८

स्रोत: सामी परियोजना प्रोफाइल, २०८०- बाणगङ्गा नगरपालिका

४.१.११ वैदेशिक रोजगारीको शिलसिलामा विभिन्न मुलुकमा रहेका व्यक्तिहरुको विवरण

वार्ड नं	गएको देश														
	अन्य देश	अमेरिका	अष्ट्रेलिया	ओमन	कतार	कुवेत	कोरिया	जापान	दुबइ	बहराइन	मलेसिया	युरोप	साउदी	भारत	जम्मा
१	५७	१२	७	६	३९	७	८	१४	७५	४	३२	१९	४३	१५५	४७८
२	४२	२२	८	७	५७	२४	६	१९	८२	३	४२	१५	४०	१८३	५५०
३	४७	३	१०	४	७१	२४	११	२२	९९	४	६३	०	९४	१४८	६००
४	३१	५	५	८	७२	१६	१३	११	११५	५	४१	३७	९२	८१	५३२
५	३५४	५	४				४	१२				८		७०	४५७
६	१८	३	२	६	४५	३७	१०	९	९६	५	४६	१३	९३	१६५	५४८
७	२२	७	४	१३	५९	२७	१८	९	११३	९	४३	२५	७७	२६१	६८७

वार्ड नं	गएको देश														
	अन्य देश	अमेरिका	अष्ट्रेलिया	ओमन	कतार	कुवेत	कोरिया	जापान	दुबइ	बहराइन	मलेसिया	युरोप	साउदी	भारत	जम्मा
८	३९	११	७	९	१२३	३४	१२	१८	२७५	३	८०	३२	१२१	३३८	११०२
९	४२८	६						१				०		१४	४४९
१०	४९	२		११	९९	२७	५	१०	७५	५	९३	२	१०१	२१९	६९८
११	१९	३		७	७७	१४	१४	६	१६१	२	६६	१५	९४	१३९	६१७
जम्मा	११०६	७९	४७	७१	६४२	२१०	१०१	१३१	१०९१	४०	५०६	१६६	७५५	१७७३	६७१८

स्रोत: सामी परियोजना प्रोफाईल, २०८०- बाणगङ्गा नगरपालिका

४.१.१२ सीप सिक्कि वैदेशिक रोजगारीमा गएको र आफ्नो सीप प्रयोग गरेको विवरण

वार्ड नं.	१	२	४	५	५	६	७	८	९	१०	११	जम्मा
अल्मुनियम फेब्रिकेटर	१	२		१		१		१	६			१२
इलेक्ट्रिसियन	२	१०	२	६	७	१३	४	४	६			५४
कार्पेन्टर	१	१		७	१	२	१		५	२		२०
कुक	९	२७	१४	३१	१०	८०	१०	२७	५९	४		२७१
कृषि सम्बन्धी काम	२	१		३		६		७				१९
क्लिनर		१				११		२	७			२१
गार्मेन्ट					३	८						११
घरेलु कामदार		१		१	२	३६		१८	२			६०
ड्राइभर	२६	८	३	२७	११	३४	२९	२४	२७	१	४	१९४
पेन्टर		२		४	३	७	१	३	२			२२
प्लम्बर	१	३			१	४		२	२		१	१४
फ्याक्टी वर्कर						१५			११			२६
मेसन				१		५		२	१	२		११
वेटर	२	१		७	१	६८	३	१४	८	३		१०७
वेल्डर		१							३			४
सेक्युरिटी गार्ड	२	२	१	४	१	२८	३	७	१२	१	१	६२
सेल्समेन		२		१		२२		६	६	१	३	४१
स्काफफोल्डर	१		२	१		५	१	१		१		१२
स्टिल फिक्चर				१	२	५	२					१०
हाउस किपिंग		३		२		६		५	४			२०
अन्य	१९	७१	११	७४	१२	६०	१३	२७	३७	१	३०	३५५
केही पनि नसिकी गएका	४१२	४१४	५६७	३६१	४०३	१३२	६२०	९५२	२५१	६८२	५७८	५३७२
जम्मा	४७८	५५०	६००	५३२	४५७	५४८	६८७	११०२	४४९	६९८	६१७	६७१८

स्रोत: सामी परियोजना प्रोफाईल, २०८०- बाणगङ्गा नगरपालिका

४.१.१३ उच्च शिक्षा अध्ययनको लागि विदेशमा गएका व्यक्तिहरुको विवरण

वार्ड नं	गएको देश									
	अन्य देश	अमेरिका	अष्ट्रेलिया	कोरिया	जापान	फ्रान्स	बेलायत	युरोप	रसिया	जम्मा
१	१०	२	१६		१०	१	१	२	१	४३

वार्ड नं	गएको देश									
	अन्य देश	अमेरिका	अष्ट्रेलिया	कोरिया	जापान	फ्रान्स	बेलायत	युरोप	रसिया	जम्मा
२	१२	२	९		१२		१२	२		४९
३	६	१	६		३					१६
४	३	१	१३	३	२५	१	२	६		५४
५										०
६	१	२	१२		१०		१	६		३२
७	६	२	२०	२	२४			४		५८
८	१३	१०	४४	१	३३			१४		११५
९	७	२	११		१८					३८
१०										०
११	६	६	११		१४		१	३		४१
ज म्मा	६४	२८	१४२	६	१४९	२	१७	३७	१	४४६

स्रोत: सामी परियोजना प्रोफाईल, २०८०- बाणगङ्गा नगरपालिका

४.१.१४ सुकुम्बासी सम्बन्धी विवरण

वडा नं	भूमीहिन दलित	भूमीहिन सुकुम्बासी	अव्यवस्थित बसोबासी	कुल
१.	७६	१९६	३७९	६५१
२.	१२०	५६७	७९३	१४८०
३.	४०	२१६	४५६	७१२
४.	३३	८५	६३६	७५४
५.	१९	९३	२१६	३२८
६.	५७	५९	१९८	३१४
७.	३४	३६२	६३१	१०२७
८.	१७६	४४२	६८०	१२९८
९.	७४	८१	४६३	६१८
१०.	८५	५२४	९८५	१५९४
११.	७९	२६६	६६४	१००९
कुल जम्मा	७९३	२८९१	६१०१	९७८५

स्रोत: भूमि ईकाइ, बाणगङ्गा कपिलवस्तु

४.२ भू-उपयोग

४.२.१ वर्तमान भू-उपयोग

वर्तमान भू-उपयोग हेर्दा ४९.९ प्रतिशत भू-भाग जङ्गल रहेको देख्न सक्छौ । खेतीयोग्य जमिन ३९.७ प्रतिशत तथा खोला नालाले करिब ५.९ र बस्ति क्षेत्र (आवासीय, व्यापारिक तथा धार्मिक क्षेत्र)ले करिब २.३ प्रतिशत भू-भाग ओगटेको देखिन्छ । यसैगरी बाटो तथा सार्वजनिक क्षेत्र ले २.० प्रतिशत भू-भाग ओगटेको देखिन्छ भने बाँकी अन्य विविध प्रयोजनको लागि उपयोग भइरहेको देखिन्छ । तलको तालिकामा भू-उपयोग सम्बन्धी विवरणलाई प्रस्तुत गरिएको छ ।

भू-उपयोग	जम्मा व. कि.मि	जम्मा हेक्टर	प्रतिशत
जङ्गल	११६.७	११६६६	४९.९०%
खेतीयोग्य जमिन	९२.७७	९२७७.१	३९.७०%
खोला नाला तथा पोखरी	१३.७६	१३७५.५	५.९०%
बस्तीक्षेत्र	५.३७४	५३७.४४	२.३०%
बाटो, खुला क्षेत्र तथा सार्वजनिक क्षेत्र	४.७४८	४७४.८२	२.००%
व्यापारिक	०.०८८	८.८२	०.००%
उत्खनन क्षेत्र	०.०८	८.०१	०.००%
औद्योगिक क्षेत्र	०.०६७	६.७३	०.००%
संस्कृतिक तथा पुरातात्विक क्षेत्र	०.०२५	२.४९	०.००%
अन्य क्षेत्र	०.००९	०.९५	०.००%
जम्मा	२३३.५८	२३३५८	१००%

स्रोत: भूमी ईकाइ, बाणगाङ्गा नगरपालिका, कपिलवस्तु

४.२.२ भू-स्वामित्व

बाणगाङ्गा नगरपालिकामा महिलो नाममा भएको भू-सम्बन्धी स्वामित्वमा

स्वामित्व	महिला	प्रतिशत
घर मात्र भएको	९१९	३.९
घर र जग्गा दुवै भएको	२७८९	१२
जग्गा मात्र भएको	३८६०	१६.५
घर र जग्गा दुवै नभएको	१५४९३	६६.४
उल्लेख नभएको	२६४	१.१

स्रोत: भूमी ईकाइ, बाणगाङ्गा नगरपालिका, कपिलवस्तु

४.२.३ नापी विभाग अन्तर्गतको चौथो दर्जाको नियन्त्रण विन्दुहरु (नक्सा नापी प्रयोजन)

S.N	Station	Easting (° ' " E)	Northing (° ' " N)	Ortho. Height [m]	Location
1	CP-10001	83° 10' 24.23" E	27° 40' 42.91" N	138.924	Hariharpur ward-4
2	CP-10007	83° 11' 06.10" E	27° 42' 18.75" N	155.339	Uttam nagar ward-1
3	CP-10008	83° 11' 07.25" E	27° 42' 21.11" N	155.156	Uttam nagar ward-1
4	CP-2001	83° 10' 07.88" E	27° 41' 16.68" N	141.150	Bunchi ward-1
5	CP-2002	83° 10' 03.04" E	27° 41' 14.22" N	141.305	Bunchi ward-1
6	CP-2003	83° 10' 33.77" E	27° 41' 37.00" N	144.203	Jeetpur ward-1
7	CP-2004	83° 10' 40.86" E	27° 41' 48.18" N	147.473	Jeetpur ward-1
8	CP-2005	83° 12' 00.72" E	27° 42' 34.81" N	162.649	Bajjalpur ward-2
9	CP-2006	83° 11' 58.74" E	27° 42' 41.77" N	163.634	Srijana tole ward-2
10	CP-2007	83° 11' 38.45" E	27° 42' 07.44" N	155.727	Mihineti tole ward-2
11	CP-2008	83° 11' 38.98" E	27° 42' 14.22" N	155.956	Mihineti tole ward-2
12	CP-2009	83° 12' 00.91" E	27° 41' 30.30" N	151.494	Pipara ward-2
13	CP-2010	83° 12' 02.60" E	27° 41' 23.96" N	151.256	Pipara ward-2
14	CP-2011	83° 12' 17.76" E	27° 41' 20.30" N	150.588	Pipara kalauni ward-2
15	CP-2012	83° 12' 18.49" E	27° 41' 15.13" N	149.198	Pipara kalauni ward-2
16	CP-2013	83° 12' 46.99" E	27° 40' 42.38" N	141.855	Gabdaiya ward-2
17	CP-2014	83° 12' 49.51" E	27° 40' 48.85" N	142.619	Gabdaiya ward-2
18	CP-2042	83° 10' 37.00" E	27° 40' 32.06" N	138.865	Jhunga ward-2
19	CP-10003	83° 11' 04.06" E	27° 39' 01.47" N	124.984	Rajapani ward-3
20	CP-10004	83° 11' 03.27" E	27° 39' 03.14" N	125.288	Rajapani ward-3
21	CP-10005	83° 09' 14.67" E	27° 36' 35.27" N	112.978	Bhusal tole ward-11
22	CP-10006	83° 09' 13.73" E	27° 36' 33.47" N	113.452	Bhusal tole ward-11
23	CP-10009	83° 11' 31.02" E	27° 42' 21.78" N	157.451	Rajpur ward-2

S.N	Station	Easting (° ' " E)	Northing (° ' " N)	Ortho. Height [m]	Location
24	CP-10010	83° 11' 30.79" E	27° 42' 20.12" N	156.894	Rajpur Ward-2
25	CP-101	83° 10' 36.72" E	27° 41' 06.95" N	152.206	Jeetpur 4 number
26	CP-2034	83° 09' 28.42" E	27° 39' 48.16" N	126.566	Thati dada ward-3
27	CP-2035	83° 08' 52.64" E	27° 39' 09.83" N	121.092	Thati dada ward-3
28	CP-2036	83° 09' 14.08" E	27° 39' 34.62" N	124.283	Gothahawa ward -3
29	CP-2037	83° 10' 51.00" E	27° 39' 32.96" N	128.764	Gangauliya ward-3
30	CP-2038	83° 11' 11.69" E	27° 39' 07.14" N	125.658	Bhaktauli ward-3
31	CP-2039	83° 09' 54.98" E	27° 38' 42.10" N	121.391	Karmahana ward-3
32	CP-2040	83° 10' 43.29" E	27° 39' 31.89" N	128.343	Tallo jhunga ward-4
33	CP-2041	83° 10' 46.12" E	27° 39' 30.84" N	128.765	Tallo jhunga ward-4
34	CP-2043	83° 08' 21.75" E	27° 37' 06.91" N	113.813	Marthi tole ward-11
35	CP-2044	83° 08' 21.77" E	27° 37' 02.30" N	113.446	Marthi tole ward-11
36	CP-2045	83° 08' 57.37" E	27° 36' 24.71" N	111.451	Mahubari ward-11
37	CP-2046	83° 09' 46.56" E	27° 36' 28.59" N	112.676	Bhaddihawa ward-11
38	CP-2049	83° 08' 26.07" E	27° 38' 20.11" N	117.383	Mairi tole ward-11
39	CP-2050	83° 09' 32.87" E	27° 40' 11.24" N	131.386	Shanti tole dunga ward-4
40	CP-10021	83° 12' 49.87" E	27° 36' 08.11" N	112.729	Birpur ward-10
41	CP-10022	83° 12' 30.41" E	27° 36' 02.64" N	113.193	Milanchowk ward-10
42	CP-2017	83° 07' 24.43" E	27° 40' 24.69" N	119.278	Chauri tole ward-7
43	CP-2018	83° 07' 13.37" E	27° 40' 22.10" N	117.828	Pragati tole ward-7
44	CP-2021	83° 06' 54.68" E	27° 39' 43.30" N	116.653	Shivashakti tole ward-6
45	CP-2022	83° 06' 56.18" E	27° 39' 42.13" N	116.031	Shivashakti tole ward-6
46	CP-2031	83° 13' 19.48" E	27° 38' 59.62" N	127.531	Pakadi Chapa ward-10
47	CP-2032	83° 12' 23.92" E	27° 39' 21.80" N	132.726	Bhawapur ward-10
48	CP-2033	83° 12' 18.68" E	27° 39' 07.80" N	131.056	Bhawapur ward-10
49	CP-2047	83° 10' 04.42" E	27° 36' 51.44" N	113.682	Padampur ward-11
50	CP-2048	83° 10' 56.46" E	27° 37' 37.64" N	117.149	Barawa ward-11
51	CP-2064	83° 13' 01.50" E	27° 36' 35.09" N	114.604	Birpur ward-10
52	CP-2065	83° 13' 22.16" E	27° 37' 04.10" N	117.753	Gogapur ward-10
53	CP-2066	83° 13' 21.94" E	27° 37' 44.82" N	121.502	Bahadurpur ward-10
54	CP-2067	83° 12' 21.83" E	27° 36' 47.89" N	116.226	Sonpur ward-10
55	CP-2068	83° 11' 53.13" E	27° 37' 15.21" N	118.339	Dharampur ward-10
56	CP-2069	83° 10' 59.50" E	27° 36' 40.24" N	114.851	Danapur pokhraiya tole ward-10
57	CP-10011	83° 07' 10.13" E	27° 41' 11.31" N	121.274	Dhaireni dada ward-7
58	CP-10012	83° 07' 11.02" E	27° 41' 12.60" N	120.979	Dhaireni dada ward-7
59	CP-10015	83° 09' 31.82" E	27° 41' 20.56" N	134.385	Balapur ward-8
60	CP-10016	83° 09' 39.93" E	27° 41' 29.10" N	135.669	Balapur ward-8
61	CP-10017	83° 06' 07.80" E	27° 39' 10.88" N	112.066	Bhaglapur buddhapati ward-6
62	CP-10018	83° 06' 07.42" E	27° 39' 14.42" N	112.231	Bhaglapur buddhapati ward-6
63	CP-10019	83° 07' 51.91" E	27° 40' 08.80" N	122.241	Khuteni Ward-5
64	CP-10020	83° 07' 51.72" E	27° 40' 09.93" N	122.198	Khuteni Ward-5
65	CP-2016	83° 08' 01.50" E	27° 41' 56.34" N	132.052	Baadi gaun ward-7
66	CP-2019	83° 06' 23.19" E	27° 39' 35.59" N	113.906	Bhaglapur ward-6
67	CP-2020	83° 06' 25.39" E	27° 39' 36.98" N	116.528	Bhaglapur ward-6
68	CP-2025	83° 07' 08.55" E	27° 42' 10.76" N	123.233	Chauwaha ward-9
69	CP-2026	83° 07' 04.30" E	27° 42' 00.27" N	121.804	Chauwaha ward-9
70	CP-2060	83° 07' 22.03" E	27° 38' 48.26" N	117.156	Kopawa ward-5
71	CP-2061	83° 09' 11.08" E	27° 40' 29.88" N	130.948	Madhauliya ward-5
72	CP-2062	83° 09' 28.15" E	27° 40' 30.02" N	129.312	Shanti tole ward-5
73	CP-2063	83° 08' 41.01" E	27° 40' 24.61" N	126.968	Baikunthapur ward-5
74	CP-10013	83° 07' 10.59" E	27° 43' 59.39" N	135.258	Jinuwa valwad ward-9
75	CP-10014	83° 07' 09.62" E	27° 43' 58.75" N	135.535	Jinuwa valwad ward-9
76	CP-101	83° 10' 36.72" E	27° 41' 06.95" N	152.206	Jeetpur 4 number
77	CP-2015	83° 08' 02.34" E	27° 42' 06.02" N	134.587	Baadi gaun ward-7
78	CP-2023	83° 07' 14.30" E	27° 42' 48.64" N	127.330	Bardahawa ward-9
79	CP-2024	83° 07' 13.18" E	27° 42' 45.65" N	127.023	Bardahawa ward-9
80	CP-2027	83° 06' 39.99" E	27° 43' 00.02" N	127.589	Gauritole ward-9
81	CP-2057	83° 08' 45.96" E	27° 42' 40.86" N	135.271	Mormi bagadh tole ward-8
82	CP-2028	83° 06' 38.35" E	27° 42' 56.97" N	126.201	Gauritole ward-9
83	CP-2029	83° 06' 20.15" E	27° 43' 44.92" N	130.547	Ramkumar tole padariya ward-9
84	CP-2030	83° 06' 28.72" E	27° 43' 47.84" N	132.044	Ramkumar tole padariya ward-9
85	CP-2051	83° 09' 58.43" E	27° 41' 42.55" N	139.155	Durgamandir tole ward-8
86	CP-2052	83° 10' 03.73" E	27° 41' 55.42" N	145.180	Madhuban ward-8

S.N	Station	Easting (° ' " E)	Northing (° ' " N)	Ortho. Height [m]	Location
87	CP-2053	83° 10' 21.54" E	27° 42' 31.75" N	153.497	Madhuban ward-8
88	CP-2054	83° 09' 48.83" E	27° 42' 23.46" N	146.069	Madhuban Dhura ward-8
89	CP-2055	83° 09' 29.43" E	27° 42' 20.67" N	140.517	Bandauli ward-8
90	CP-2056	83° 08' 54.56" E	27° 42' 14.75" N	135.877	Mormi bagani tole ward-8
91	CP-2058	83° 08' 33.25" E	27° 42' 14.14" N	136.037	Udayepur ward-8
92	CP-10002	83° 10' 27.28" E	27° 40' 41.59" N	138.992	Thakurapur ward-4
93	CP-2059	83° 08' 52.33" E	27° 40' 54.64" N	129.072	Balapur masjid tole ward-8
94	CP-10023	83° 10' 25.00" E	27° 41' 17.52" N	142.988	Banganga mun. compound
95	CP-10024	83° 10' 21.80" E	27° 41' 18.44" N	148.706	Banganga mun. compound
96	CP-PANBARI-TRIG1	83° 14' 42.64" E	27° 42' 20.98" N	157.614	Saljhandi,Rupandehi

स्रोत: भूमि ईकाई, बाणगङ्गा कपिलवस्तु (वर्ष: २०८०)

४.२.४ नगरभित्र रहेका सार्वजनिक जग्गाहरुको विवरण (साविक हथौसा, कोपवा)

हथौसा			
विवरण	बिघा	कठ्ठा	धुर
ऐलानी,पति	१९	३	१४
कवरस्थान,खता,स्थान,गढा,गढवा	३	८	१४
कुलो,पैनि,पोखरी,नदी,ईनार	१०१	९	१८
गौचर,झाडी,बुटेन	१६	०	१
सडक,बाटो	३३	१०	१
जम्मा	१७३	१२	८
मोतिपुर			
विवरण	बिघा	कठ्ठा	धुर
आवादी,ऐलानी,पति	२०२	१०	१२
काईस्थान,कालिस्थान,माईस्थान महादेवास्थान,स्थान,हारस्थान	२	१३	१८
खोला,कुलो,नदी,झरन,खोल्सा,पैनी,बाणगंगा	५०३	१	१४
कुवा,पोखरी	२	१	०
खर,खरपति,बुटेन,बुटेन पति,झाडी,झाडी पति,गौचर,खन्ता	१३५	७	३४
जङ्गल	१५५	१६	५
बाटो,सडक,स्कुल,हाट	९२	१९	१
गाउ,वेनिस्सा	३	३	१३
वगर,वगरपति	४१	३	५
जम्मा	११३८	१८	२

गजेहडा			
विवरण	बिघा	कठ्ठा	धुर
ऐलानी,ऐलानी पति, आवादी, पति, सा.पति	५९	१८	११
कुटि,खाल्टो,गाँउ,स्थान	२२	१८	१०
कुलो,पैनि,सा.गडाह	९१	१७	६
खर,झाडी पति, बुट्यान,बुट्यान पति	५	८	१४
खोला	०	२	९
गौचर,गौचर पति, सा.चौगर	१०	०	२
देवस्थान,मन्दिर	२	१४	११
सडक,बाटो	३०	१९	४
जम्मा	२४२	१५	२
कोपवा			
विवरण	बिघा	कठ्ठा	धुर
ऐलानी,पति	६०	१	१२
देवीस्थान, मन्दिर, शिवालय, संस्कार, कालिस्थान	१	१५	१४
कुलो	६१	१०	७
कुवा, पोखरी	८	१६	१८
स्थान, खाल्टो,हात्तिसार,धरहवा	७	९	७
खोला, नदी	६९	१६	१८
गौचर	५४	१२	१२
सडक,बाटो	३३	१४	१७
स्ववासी	१	५	५
बगर	१५	१२	१३
बुटेन	१	२	३
जम्मा	३१०	११२	१२६

पटना			
विवरण	विधा	कट्टा	धुर
पति,आवादि	२१	११	१३
इदगहा,इनार,ताल,पोखरी,गढा	८	१३	७
कवरगाह,कवरस्थान,माईस्थान,कालिस्थान,स्थान,देवीस्थान,मसानघाट,भट्टी,देवस्थान	११	१९	७
कुलो,नदी	६९	१७	१६
गौचर,गौचर पति,वुटेन,वुटेन पति	८	१६	९
जङ्गल	६७	४	१४
बाटो,सडक	२२	१०	१६
खाल्टो,पुलिस चौकी	०	११	११
जम्मा	२११	५	१३

पिपरा			
विवरण	विधा	कट्टा	धुर
ऐपति,पति	९	१४	१३
कुलो,घोला,नदि	६५	९	७
खाल्टो,गार्ड,देवीस्थान,ब्रहमस्थान	१	१	९
गौचर,बुटेन	२२	१२	३
जङ्गल	०	६	५
पति,बाटो,सडक,राजमार्ग	३१	७	७
पोखरी	४	१६	५
वगरपति	२	१९	९
जम्मा	१३८	६	१८

सार्वजनिक जग्गा अभिलेख (विस्तृत किता अनुसार)

हथौसा गाविस.				
सिनं	वडा नं	किता नं	विवरण	क्षेत्रफल
१	१	१०३	गौचर	५-९-३-०
२	१	१९४	खत्ता	०-०-६-०
३	१	२५३	देवस्थान	०-१-१-०
४	१	२५४	पोखरी	०-५-४-०
५	१	३०४	पति	०-६-१९-०
६	१	३१६	पति	०-२-१३-०
७	१	३२८	पोखरी	०-७-१६-०
८	१	३४५	पति	०-१-५-०
९	१	३९३	पति	०-०-१९-०
१०	१	४१८	देवस्थान	०-०-४-०
११	१	५६८	पति	०-०-९-०
१२	१	५८३	पति	०-१-१-१-०
१३	१	६८३	कुलो	०-५-१५-०
१४	१	६८४	कुलो	०-१-८-०
१५	१	६८५	कुलो	०-७-५-०
१६	१	६८६	पोखरी	०-२-९-०
१७	१	६८७	बाटो	०-०-३-०
१८	१	६८८	बाटो	०-१-४-०
१९	१	६८९	कुलो	०-२-०-०
२०	१	६९०	बाटो	०-५-१२-०
२१	१	६९१	कुलो	२-१९-४-०
२२	१	६९२	कुलो	०-८-६-०
२३	१	६९३	बाटो	०-९-८-०
२४	१	६९४	कुलो	०-१८-१७-०
२५	१	६९५	बाटो	०-२-५-०
२६	१	६९६	कुलो	०-१-१२-०
२७	२	८	पति	०-१८-१०-०
२८	२	५५	गौचर	१-१८-१४-०
२९	२	५६	गौचर	०-०-१९-०
३०	२	१५३	पोखरी	०-५-५-०
३१	२	२५९	पति	०-१-१७-०
३२	२	२७९	देवस्थान	०-३-११-०

कोपवा गा.वि.स.				
सि.न.	वडा नं	किता नं	विवरण	क्षेत्रफल
१	१क	१	कुलो	०-४-९
२	१क	१९१	कुलो	०-१०-१
३	१क	२०९	कुलो	३-८-२-०
४	१क	२४०	स्थान	१-२-९-०
५	१क	२४१	बाटो	०-७-९-०
६	१क	२४२	कुलो	१-४-१९-०
७	१क	२४३	कुलो	०-६-९-०
८	१क	२४४	कुलो	०-४-१५-०
९	१ख	१२	कुलो	०-९-०-०
१०	१ख	१८	पति	०-०-१२-०
११	१ख	२१	बाटो	०-०-१४-०
१२	१ख	५१	कालिस्थान	०-०-५-०
१३	१ख	८४	कुलो	०-०-११-०
१४	१ख	८५	कुलो	१-०-१०-०
१५	१ख	८६	बाटो	०-८-०-०
१६	१ख	८७	ऐलानी	०-८-०-०
१७	२क	३७	ऐलानी	०-३-५-०
१८	२क	४२	पति	०-१-१६-०
१९	२क	४३	पोखरी	४-४-१२-०
२०	२क	५५	शिवालय	०-३-९-०
२१	२क	७४	संस्कार	०-३-०-०
२२	२क	७६	देवस्थान	०-०-८-०
२३	२क	१४३	बाटो	५-१०-१०-०
२४	२क	१६१	पोखरी	०-९-१५-०
२५	२क	२००	खोला	१-१४-१०-०
२६	२क	२५७	पोखरी	१-४-०-०
२७	२क	२५८	संस्कार	०-८-३-०
२८	२क	२८१	कुलो	१-०-०-०
२९	२क	३००	कुलो	०-१-०-०
३०	२क	३१०	संस्कार	०-०-१३-०
३१	२क	३९५	पति	०-०-१०-०
३२	२क	१९७	कुलो	०-१-०-०

हथौसा गाविस.				
सि.नं	वडा नं	कित्ता नं	विवरण	क्षेत्रफल
३३	२	५२३	पति	०-११-५-०
३४	२	५२४	पति	०-१०-१०-०
३५	२	५२५	पति	०-०-१५-०
३६	२	५२६	कुलो	१-१७-११-०
३७	२	५२७	सडक	२-३-२-०
३८	२	५२८	सडक	०-१७-४-०
३९	२	५२९	कुलो	०-१६-३-०
४०	२	५३०	कुलो	०-१०-१५-०
४१	२	५३१	कुलो	०-६-८-०
४२	२	५३२	कुलो	०-०-१०-०
४३	२	५३३	कुलो	०-१२-५-०
४४	२	५३४	कुलो	०-१-१०-०
४५	२	५३५	कुलो	०-१७-६-०
४६	२	५३६	कुलो	०-०-१०-०
४७	२	५३७	कुलो	०-१८-१०-०
४८	२	५३८	सडक	०-०-१८-०
४९	२	५३९	कुलो	०-२-१८-०
५०	२	५४०	कुलो	०-१-२-०
५१	२	५४१	कुलो	०-४-०-०
५२	२	५४२	कुलो	०-२-५-०
५३	२	५४३	कुलो	०-०-१०-०
५४	२	५४४	कुलो	०-०-५-०
५५	२	५४५	कुलो	०-०-१५-०
५६	२	५४६	कुलो	०-७-५-०
५७	३क	१	नदी	५-६-७-०
५८	३क	६	पति	३-०-९-०
५९	३क	७	सडक	५-१८-७-०
६०	३क	४५	कुलो	०-१-१-०
६१	३ख	९५	गौचर	१-१३-८-०
६२	३ख	१३८	गौचर	०-३-०-०
६३	३ख	१३९	पैनी	०-३-०-०
६४	३ख	१४०	गौचर	०-१२-१-०
६५	३ख	१४१	गौचर	०-२-७-०
६६	३क	१८५	कुलो	०-१९-७-०
६७	३ख	२१७	नदी	०-१७-०-०
६८	३ख	२१८	कुलो	२-१२-१३-०
६९	३ख	२१९	कुलो	०-२-१०-०
७०	३ख	२२०	कुलो	१-५-०-०
७१	३ख	२२१	कुलो	२-१५-८-०
७२	३ख	२२२	कुलो	१-०-०-०
७३	३क	४२६	कुलो	०-१-१३-०
७४	३क	५११	पति	०-१-१२-०
७५	३क	५१३	पति	०-०१५-०
७६	३क	५२०	पति	०-४-१३-०
७७	३क	५२२	पति	०-०-१८-०
७८	३क	५२४	पति	०-२-१७-०
७९	३क	६३६	देवस्थान	०-०-१४-०
८०	३क	७३०	ऐलानी	०-४-८-०
८१	३क	७३३	ऐलानी	०-८-१२-०
८२	३क	७३४	ऐलानी	०-२-१-०
८३	३क	७५७	ऐलानी	०-०-९-०
८४	३क	८०२	कुलो	१-१९-१३-०

कोपवा गा.वि.स.				
सि.न.	वडा नं	कित्ता नं	विवरण	क्षेत्रफल
३३	२क	१९८	कुलो	०-२-२-०
३४	२क	३९९	कुलो	०-०-१९-०
३५	२क	४००	कुलो	०-१०-१२-०
३६	२क	४०१	कुलो	०-२-१५-०
३७	२क	४०२	धरहावा	२-१-२-०
३८	२ख	१८	बाटो	१-०-०-०
३९	२ख	१४७	कुलो	०-१-२-०
४०	२ख	१६०	कुलो	३-१-१०-०
४१	३क	५२	कुलो	०-४-०-०
४२	३क	९३	कुलो	०-१-८-०
४३	३क	१२७	खाल्टो	०-१-७-०
४४	३क	२१७	कुलो	०-१-५-०
४५	३क	३१०	ऐलानी	०-११-१२-०
४६	३क	३८८	पति	०-३-९-०
४७	३क	४०५	कुलो	३-३-१२-०
४८	३क	४०६	बाटो	०-१-१०-०
४९	३क	४०७	कुलो	०-१०-१०-०
५०	३ख	११९	पति	०-२-८-०
५१	३ख	१६७	कुलो	१-८-१२-०
५२	३ख	१६८	बाटो	०-५-१०-०
५३	३ख	१६९	कुलो	०-४-०-०
५४	३ख	१७०	बाटो	०-३-१९-०
५५	३ख	१७१	कुलो	०-२-१०-०
५६	३ख	१७२	बाटो	१-१-१०-०
५७	३ख	१७३	कुलो	०-०-१९-०
५८	४क	१	नदी	९-६-१४-०
५९	४क	२	गौचर	४-१६-२-०
६०	४क	३८१	देवस्थान	०-०-१८-०
६१	४क	३८३	बाटो	०-१२-१-०
६२	४क	३९१	कुलो	२-१५-२-०
६३	४क	३९२	कुलो	०-५-०-०
६४	४क	३९३	कुलो	३-५-२-०
६५	४क	३९४	कुलो	०-१६-०-०
६६	४क	३९५	कुलो	०-३-१५-०
६७	४क	३९६	कुलो	०-४-५-०
६८	४क	३९७	कुलो	०-४-१०-०
६९	४क	३९८	कुलो	०-१-३-०
७०	४क	३९९	बाटो	०-१४-५-०
७१	४ख	४९	बाटो	१-९-१७-०
७२	४ख	११४	पति	०-१-३-०
७३	४ख	१२३	कुलो	१-४-५-०
७४	४ख	१२४	कुलो	०-३-०-०
७५	४ख	१२५	बाटो	२-१४-१०-०
७६	४ख	१२६	कुलो	२-१०-५-०
७७	४ख	१२७	बाटो	०-९-५-०
७८	५क	४	देवस्थान	०-१८-०-०
७९	५क	१०८	कुलो	१-३-०-०
८०	५क	२३२	खाल्टो	०-१-५-०
८१	५क	३११	देवस्थान	०-०-११-०
८२	५क	३२१	पति	०-०-७-०
८३	५क	३८७	बाटो	२-१२-२-०
८४	५क	४०८	पति	०-१-०-०

हथौसा गाविस.				
सिं नं	वडा नं	कित्ता नं	विवरण	क्षेत्रफल
८५	३क	८२९	गडाहा	०-३-१०-०
८६	३क	८८३	कुलो	०-७-१५-०
८७	३क	९४९	पति	०-०-१०-०
८८	३क	९५६	कुलो	०-१३-१-०
८९	३क	९५७	कुलो	२-७-४-०
९०	३क	९५८	कुलो	०-२-१३-०
९१	३क	९५९	कुलो	०-१-१६-०
९२	३क	९६०	कुलो	०-१-१३-०
९३	३क	९६१	कुलो	५-२-१०-०
९४	३क	९६२	कुलो	०-०-५-०
९५	३क	९६३	कुलो	०-१-१-०
९६	३क	९६४	कुलो	०-३-१६-०
९७	३क	९६५	कुलो	०-०-१२-०
९८	३क	९६६	कुलो	०-०-११-०
९९	३क	९६७	बाटो	०-३-१५-०
१००	३क	९६८	कुलो	०-३-१२-०
१०१	३क	९६९	कुलो	०-०-६-०
१०२	४ख	४	पति	०-२-५-०
१०३	४क	११	पति	०-६-१६-०
१०४	४क	१४	सडक	०-०-१५-०
१०५	४क	३७	पति	१-०-३-०
१०६	४क	५३	पति	०-१०-१०-०
१०७	४क	७१	स्थान	०-१-०-०
१०८	४ख	७५	बुटेन	०-३-१५-०
१०९	४ख	७८	बुटेन	०-१३-१०-०
११०	४ख	८९	बुटेन	०-१३-१८-०
१११	४क	९६	सडक	०-२-१६-०
११२	४क	१००	पति	०-६-०-०
११३	४क	१०२	पैनी	१-०-३-०
११४	४क	१२१	पति	०-७-१०-०
११५	४क	१२२	पति	०-२-३-०
११६	४क	१२३	पति	०-९-१५-०
११७	४क	१२८	कवरस्थान	०-४-१९-०
११८	४क	१३४	कवरस्थान	०-२-२-०
११९	४क	१६२	पैनी	०-२-१५-०
१२०	४क	१६३	पैनी	१-११-१-०
१२१	४क	१६४	पैनी	१-०-८-०
१२२	४क	१६५	सडक	१-९-६-०
१२३	४क	१६६	पैनी	०-५-५-०
१२४	५ग	४	झाडी	०-१०-१६-०
१२५	५ग	७	झाडी	०-१-१७-०
१२६	५ग	१०	झाडी	०-१-७-०
१२७	५क	२९	गौचर	०-६-११-०
१२८	५क	३५	बाटो	०-६-१०-०
१२९	५क	६७	कुलो	०-६-५-०
१३०	५ख	९६	कुलो	०-०-१६-०
१३१	५ख	१२०	कुलो	०-१-१५-०
१३२	५ख	१२१	कुलो	०-२-०-०
१३३	५ख	१२२	बाटो	०-१८-६-०
१३४	५क	२४७	कुलो	०-१८-०-०
१३५	५क	३३६	देवस्थान	०-९-१७-०
१३६	५क	४४७	बाटो	१-१-०-०

कोपवा गा.वि.स.				
सि.न.	वडा नं	कित्ता नं	विवरण	क्षेत्रफल
८५	५क	५५४	पति	०-५-११-०
८६	५क	५५८	बाटो	०-१६-०-०
८७	५क	५५९	बाटो	०-१-१५-०
८८	५क	५६०	कुलो	०-०-५-०
८९	५ख	४३	कुलो	०-४-१५-०
९०	५ख	८२	कुलो	०-०-१३-०
९१	६क	१	बगर	१४-५-१०-०
९२	६क	९०	कुलो	०-२-१३-०
९३	६क	३५७	कुलो	०-१०-८-०
९४	६क	३८१	मन्दिर	०-०-५-०
९५	६क	४१३	कुलो	०-१-१३-०
९६	६क	४७९	कुलो	०-२-१०-०
९७	६क	५७०	कुलो	०-२-८-०
९८	६क	६३८	कुलो	०-११-१५-०
९९	६क	७३३	ऐलानी	१७-०-०-०
१००	६क	८९३	कुलो	०-०-१६-०
१०१	६क	९९६	कुलो	०-०-१८-०
१०२	६क	९९७	कुलो	०-०-७-०
१०३	६क	९९८	बाटो	०-१०-१०-०
१०४	६क	९९९	बाटो	०-७-१५-०
१०५	६क	१०००	कुलो	०-०-५-०
१०६	६क	१००१	कुलो	०-४-०-०
१०७	६क	१००२	बाटो	०-७-२-०
१०८	६क	१००३	बाटो	०-१-१८-०
१०९	६क	१००४	बाटो	०-०-१२-०
११०	६क	१००५	कुलो	१-१७-५-०
१११	६क	१००६	कुलो	१-१-५-०
११२	६क	१००७	बाटो	०-१८-५-०
११३	६क	१००८	कुलो	०-२-५-०
११४	६क	१००९	कुलो	०-०-१३-०
११५	६क	१०१०	कुलो	०-१-२-०
११६	६क	१०११	कुलो	०-१-१७-०
११७	६क	१०१२	कुलो	०-२-१-०
११८	६क	१०१३	कुलो	०-१-१५-०
११९	६क	१०१४	कुलो	०-०-१०-०
१२०	६ख	३२१	कुलो	०-५-१-०
१२१	६ख	४०७	कुलो	०-१-१०-०
१२२	६ख	४०८	कुलो	०-१३-१०-०
१२३	६ख	४०९	कुलो	१-६-१०-०
१२४	६ख	४१०	कुलो	१-७-५-०
१२५	६ख	४११	बाटो	०-०-१८-०
१२६	६ख	४१२	कुलो	०-०-१३-०
१२७	६ख	४१३	बगर	०-१-१५-०
१२८	६ख	४१४	सोवासी	१-५-५-०
१२९	६ख	४१५	गौचर	०-१०-१५-०
१३०	७क	१	गौचर	७-५-५-०
१३१	७क	६२	पति	०-६-१-०
१३२	७क	७७	पति	२-१८-५-०
१३३	७क	१७५	पति	३४-१७-१५-०
१३४	७क	२०६	कुलो	०-५-१-०
१३५	७क	३२४	कुलो	०-५-१७-०
१३६	७क	४६४	कुलो	०-०-१६-०

हथौसा गाविस.				
सि.नं	वडा नं	कित्ता नं	विवरण	क्षेत्रफल
१३७	५क	४६४	कुलो	४-०-११-०
१३८	५क	५२८	कुलो	१-०-०-०
१३९	५क	५२९	कुलो	०-०-१५-०
१४०	५क	५३०	कुलो	१-०-१-०
१४१	६ख	२४	कुलो	०-१३-१९-०
१४२	६ख	१५५	गढा	०-१-१३-०
१४३	६क	१७८	पति	०-३-१२-०
१४४	६क	१९७	स्थान	०-१-७-०
१४५	६क	२७०	कुलो	०-१-१३-०
१४६	६क	२७१	कुलो	०-६-१५-०
१४७	६क	२७२	कुलो	०-१-०-०
१४८	६क	२७३	नदी	१-७-१०-०
१४९	६क	२७४	बाटो	५-१०-१-०
१५०	६क	२७५	बाटो	०-४-२-०
१५१	६क	२७६	बाटो	०-३-०-०
१५२	६क	२७७	कुलो	२-१६-१०-०
१५३	६ख	३३२	गढा	०-०-१६-०
१५४	६ख	३७१	कुलो	०-६-१०-०
१५५	६ख	३७२	कुलो	०-२-१०-०
१५६	६ख	३७३	कुलो	०-५-५-०
१५७	६ख	३७४	कुलो	०-१७-५-०
१५८	६ख	३७५	कुलो	०-८-१०-०
१५९	६ख	३७६	कुलो	०-२-१५-०
१६०	६ख	३७७	बाटो	१-१२-१५-०
१६१	७ख	३५	पति	०-०-१२-०
१६२	७ग	७६	कुलो	०-१-५-०
१६३	७ख	१००	पति	०-१-२-०
१६४	७ख	१०१	पति	०-०-१९-०
१६५	७ख	१०२	कुलो	०-०-१७-०
१६६	७ग	१०२	गढा	०-१-२-०-०
१६७	७ख	१०३	कुलो	०-६-५-०
१६८	७ख	१०४	कुलो	०-२-१६-०
१६९	७ख	१०५	कुलो	०-०-५-०
१७०	७ख	१०६	कुलो	०-०-७-०
१७१	७ख	१०७	कुलो	०-०-१६-०
१७२	७घ	१२४	सडक	०-७-१८-०
१७३	७घ	१२५	कुलो	०-२-९-०
१७४	७घ	१२६	कुलो	०-२-११-०
१७५	७क	१५४	पति	०-१६-७-०
१७६	७क	१७१	पति	०-४-२-०
१७७	७क	१७६	पति	०-१-०-०
१७८	७क	१७७	पति	०-०-४-०
१७९	७क	१७९	पति	०-२-१३-०
१८०	७क	१९१	कुलो	०-३-४-०
१८१	७ग	१९६	कुलो	०-१५-१०
१८२	७ख	२०१	पति	०-०-८-०
१८३	७ग	२२०	कुलो	०-१७-४-०
१८४	७क	२२६	पति	०-५-१८-०
१८५	७ग	२३८	पति	०-९-१५-०
१८६	७ग	२८५	सडक	०-०-७-०
१८७	७ग	२८६	कुलो	०-८-६-०
१८८	७ग	२८७	कुलो	०-०-१०-०

कोपवा गा.वि.स.				
सि.न.	वडा नं	कित्ता नं	विवरण	क्षेत्रफल
१३७	७क	५४४	कुलो	०-०-८-०
१३८	७क	५४५	कुलो	०-०-१२-०
१३९	७क	५४६	कुलो	०-२-२-०
१४०	७क	५४७	कुलो	०-०-१३-०
१४१	७क	५४८	कुलो	०-०-१६-०
१४२	७क	५४९	कुलो	०-०-१८-०
१४३	७क	५५०	कुलो	२-२-४-०
१४४	७क	५५१	कुलो	०-०-१८-०
१४५	७क	५५२	कुलो	०-८-५-०
१४६	७क	५५३	कुलो	०-५-३-०
१४७	७क	५५४	कुलो	०-१-१२-०
१४८	७क	५५५	कुलो	०-२-०-०
१४९	७क	५५६	कुलो	०-०-१०-०
१५०	७क	५५७	कुलो	०-०-५-०
१५१	७क	५५८	कुलो	०-४-०-०
१५२	७क	५५९	कुलो	०-२-०-०
१५३	७क	५६०	कुलो	०-०-१०-०
१५४	७क	५६१	कुलो	०-०-५-०
१५५	७क	५६२	कुलो	०-४-०-०
१५६	७ख	१	कुलो	०-१-०-०
१५७	७ख	२	ऐलानी	०-३-३-०
१५८	७ख	५	ऐलानी	०-५-१६-०
१५९	७ख	५७	वुटेन	१-२-३-०
१६०	७ख	२१५	सडक	०-५-०-०
१६१	७ख	२३३	बाटो	२-१०-०-०
१६२	७ख	२३४	कुलो	०-६-१-०
१६३	७ख	२३५	कुलो	०-१६-९-०
१६४	७ख	२३६	कुलो	१-५-१-०
१६५	७ख	२३७	कुलो	०-६-१-०
१६६	७ख	२३८	कुलो	०-१-११-०
१६७	७ख	४२७	स्थान	०-१-३-०
१६८	७ख	४८७	गौचर	१-१७-३-०
१६९	७ख	४८८	गौचर	०-५-४-०
१७०	७ख	४९२	गौचर	०-१-१९-०
१७१	७ख	६३९	खाल्टो	०-१-७-०
१७२	७ख	१०१७	गौचर	२-०-४-०
१७३	७ख	१०१८	कुलो	०-७-०-०
१७४	७ख	१०१९	कुलो	०-१०-४-०
१७५	७ख	१०२०	कुलो	०-३-२-०
१७६	७ख	१०२१	कुलो	०-७-४-०
१७७	७ख	१०२२	कुलो	१-४-८-०
१७८	७ख	१०२३	कुलो	०-१-२-०
१७९	७ख	१०२४	कुलो	०-०-८-०
१८०	७ख	१०२५	कुलो	०-२-०-०
१८१	७ख	१०२६	कुलो	१-१६-४-०
१८२	७ख	१०२७	कुलो	०-०-८-०
१८३	७ख	१०२८	कुलो	०-०-१०-०
१८४	७ख	१०२९	कुलो	०-०-१०-०
१८५	७ख	१०३०	कुलो	०-०-१०-०
१८६	७ख	१०३१	कुलो	०-२-०-०
१८७	७ख	१०३२	कुलो	०-०-१२-०
१८८	७ख	१०३३	कुलो	०-१४-०-०

हथौसा गाविस.				
सि.नं	वडा नं	कित्ता नं	विवरण	क्षेत्रफल
१८९	७ग	२८८	कुलो	०-०-१०-०
१९०	७ग	२८९	कुलो	०-०-५-०
१९१	७ग	२९०	कुलो	०-०-७-०
१९२	७ग	२९१	सडक	१-१६-५-०
१९३	७क	२९१	पति	०-२-२-०
१९४	७ग	२९२	कुलो	०-१०-०-०
१९५	७ग	२९३	कुलो	०-३-१३-०
१९६	७ग	२९४	कुलो	०-८-१९-०
१९७	७ग	२९५	कुलो	०-३-०-०
१९८	७ग	२९६	सडक	०-०-९-०
१९९	७क	४८९	कुलो	०-३-०-०
२००	७क	४९०	कुलो	०-३-०-०
२०१	७क	४९२	कुलो	०-०-६-०
२०२	७क	४९३	कुलो	५-१५-१०-०
२०३	७क	४९४	कुलो	०-६-१०-०
२०४	७क	४९५	कुलो	०-१-२-०
२०५	७क	४९६	कुलो	०-०-४-०
२०६	७क	४९७	कुलो	०-११-५-०
२०७	७क	४९८	बाटो	०-२-१२-०
२०८	७क	४९९	बाटो	०-७-१५-०
२०९	७क	५००	बाटो	०-२-१०-०
२१०	७क	५०१	बाटो	०-३-५-०
२११	७क	५०२	कुलो	०-०-१५-०
२१२	८ग	३२	कुलो	०-२-१०-०
२१३	८ग	४४	बाटो	०-१२-१८-०
२१४	८ग	७५	कुलो	०-२-४-०
२१५	८ग	८२	कुलो	०-०-१०-०
२१६	८ख	१२८	कुलो	१-८-१०-०
२१७	८ख	१७६	देवस्थान	०-०-४-०
२१८	८क	१९४	कुलो	२-१२-११-०
२१९	८ग	२००	कुलो	०-११-१०-०
२२०	८ख	२७९	देवस्थान	०-१०-१८-०
२२१	८क	३००	देवस्थान	०-०-५-०
२२२	८ख	४९२	यनार	०-०-५-०
२२३	८क	५३३	कुलो	१-१२-१५-०
२२४	८क	५३४	कुलो	०-०-५-०
२२५	८क	५३५	कुलो	०-११-१५-०
२२६	८क	५३६	कुलो	०-२-१८-०
२२७	८क	५३७	कुलो	०-१-१२-०
२२८	८ख	५३७	बाटो	४-७-२-०
२२९	८क	५३८	कुलो	०-१७-१५-०
२३०	८क	५३९	कुलो	०-१-०-०
२३१	८क	५४०	कुलो	०-९-५-०
२३२	८क	५४१	कुलो	०-४-१५-०
२३३	८ख	५८८	देवस्थान	०-५-७-०
२३४	८ख	५९८	कुलो	०-१-१८-०
२३५	८ख	५९९	बाटो	१-१३-१७-०
२३६	८ख	६००	कुलो	१-५-७-०
२३७	८ख	६०१	कुलो	०-१-१७-०
२३८	८ख	६०२	कुलो	०-०-१७-०
२३९	८ख	६०३	कुलो	०-५-०-०
२४०	८ख	६०४	देवस्थान	०-४-१३-०

कोपवा गा.वि.स.				
सि.न.	वडा नं	कित्ता नं	विवरण	क्षेत्रफल
१८९	७ख	१०३४	कुलो	०-८-४-०
१९०	७ख	१०३५	बाटो	४-२-१०-०
१९१	७ख	१०३६	बाटो	०-४-२-०
१९२	७ख	१०३७	बाटो	०-०-१४-०
१९३	७ख	१०३८	बाटो	०-१-०-०
१९४	७ख	१०३९	बाटो	०-१-१-०
१९५	७ख	१०४०	कुलो	०-१-४-०
१९६	८क	४४	पति	०-६-५-०
१९७	८क	४८	पति	०-०-१७-०
१९८	८क	४९	पति	०-१-५-०
१९९	८क	५०	पति	०-०-१६-०
२००	८क	१०९	स्थान	०-१-०-०
२०१	८क	२३९	कुलो	०-१-०-०
२०२	८क	२४०	कुलो	०-१-०-०
२०३	८क	२४१	कुलो	०-२-११-०
२०४	८क	२४२	कुलो	०-१-६-०
२०५	८ग	१	नदी	३६-११-७-०
२०६	८ग	२	पति	८-०-१५-०
२०७	८ग	३	बगर	१-५-८-०
२०८	८ग	२१	मन्दिर	०-०-२-०
२०९	८ग	२२	पति	२-३-१०-०
२१०	८ग	२५	हात्तीसार	३-१७-१५-०
२११	८ग	६७	पति	०-२-७-०
२१२	८ग	८५	पति	०-८-०-०
२१३	८ग	९७	पति	०-०-१४-०
२१४	८ग	१०३	सडक	१-५-१९-०
२१५	८ग	१०४	कुलो	०-११-११-०
२१६	८ग	१०५	कुलो	०-२-५-०
२१७	८ग	१०६	कुलो	०-६-१०-०
२१८	८ग	१०७	कुलो	०-१०-०-०
२१९	८ख	५८	कुलो	०-९-०-०
२२०	८ख	५९	कुलो	०-११-६-०
२२१	८ख	१३१	कुलो	१-३-०-०
२२२	८ख	१४१	कुलो	०-४-५-०
२२३	८ख	१४२	सडक	०-१०-०-०
२२४	९क	१२८	पति	०-२-१२-०
२२५	९क	१३२	स्थान	०-०-६-०
२२६	९क	१३७	पति	०-२-७-०
२२७	९क	२३३	पति	०-६-२-०
२२८	९क	३०२	पति	०-६-१२-०
२२९	९क	३७८	बाटो	१-३-७-०
२३०	९क	३७९	बाटो	०-९-०-०
२३१	९क	३८०	कुलो	०-१८-०-०
२३२	९क	३८१	कुलो	०-८-१०-०
२३३	९क	३८२	कुलो	०-५-४-०
२३४	९क	३८३	बाटो	०-२-०-०
२३५	९क	३८४	बाटो	०-१०-०-०
२३६	९क	३८५	कुलो	१-१२-२-०
२३७	९ख	१	पति	५-१४-१३-०
२३८	९ख	४२	खाल्टो	०-१-९-०
२३९	९ख	४५	स्थान	०-०-४-०
२४०	९ख	३७२	पति	२१-५-१३-०

हथौसा गा.वि.स.				
सि.नं	वडा नं	कित्ता नं	विवरण	क्षेत्रफल
२४१	८ख	६०५	कुलो	०-८-१५-०
२४२	८ख	६०६	कुलो	०-५-५-०
२४३	९ख	१	गौचर	१-२-६-०
२४४	९क	२८	पति	०-६-४-०
२४५	९ख	७०	गौचर	२-६-९-०
२४६	९क	१३७	पति	०-८-७-०
२४७	९क	१६६	पति	१-१६-१४-०
२४८	९क	१७३	पति	०-१-३-०
२४९	९ख	२२४	पोखरी	०-०-१८-०
२५०	९ख	२६७	देवस्थान	०-०-४-०
२५१	९क	२८०	पति	०-१०-३-०
२५२	९क	२८१	पति	१-१९-१५-०
२५३	९ख	३८६	देवस्थान	०-४-३-०
२५४	९ख	५३७	बाटो	०-१४-८-०
२५५	९ख	५३८	कुलो	०-७-५-०
२५६	९ख	५३९	कुलो	०-१३-१८-०
२५७	९ख	५४०	कुलो	०-३-१८-०
२५८	९ख	५४१	कुलो	०-६-९-०
२५९	९ख	५४२	कुलो	२-३-४-०
२६०	९ख	५४३	कुलो	०-१-५-०
२६१	९ख	५४४	बाटो	०-८-११-०
२६२	९ख	५४५	बाटो	०-९-५-०
२६३	९ख	५४६	बाटो	०-६-४-०
२६४	९ख	५४७	बाटो	०-५-५-०
२६५	९ख	५४८	नदी	३-१५-१५-०
२६६	९ख	५४९	बाटो	०-१-१-०
२६७	९ख	५५०	कुलो	०-१-४-०
२६८	९ख	५५१	कुलो	०-०-९-०
२६९	९क	८०४	नदी	४-५-२-०
२७०	९क	८०५	कुलो	२-१-४-०
२७१	९क	८०६	कुलो	०-१-१०-०
२७२	९क	८०७	कुलो	०-१४-१३-०
२७३	९क	८०८	कुलो	०-६-३-०
२७४	९क	८०९	कुलो	१-५-१३-०
२७५	९क	८१०	कुलो	०-०-१२-०
२७६	९क	८११	कुलो	०-१-१०-०
२७७	९क	८१२	कुलो	३-४-३-०

स्रोत: भूमी ईकाइ, बाणगाइगा नगरपालिका, कपिलवस्तु (वर्ष: २०८०)

कोपवा गा.वि.स.				
सि.न.	वडा नं	कित्ता नं	विवरण	क्षेत्रफल
२४१	९ख	४५७	पति	०-०-१५-०
२४२	९ख	४७५	पति	१-३-४-०
२४३	९ख	५१६	पति	०-०-१२-०
२४४	९ख	७०२	नदी	२२-४-७-०
२४५	९ख	७०३	बाटो	१-५-११-०
२४६	९ख	७०४	कुवा	२-८-११-०
२४७	९ख	७०५	बाटो	०-८-१६-०
२४८	९ख	७०६	कुलो	०-३-३-०
२४९	९ख	७०७	कुलो	०-६-१९-०

गजेहडा गा.वि.स.				
क्र.सं	वडा	कि.न	विवरण	क्षेत्रफल
१	१क	७९	गाउँ	१-६-५-०
२	१क	१९३	कुलो	४-५-२-०
३	१क	१९६	देवस्थान	०-१८-१५-०
४	१क	२८०	गाउँ	५-६-३-०
५	१क	२९६	कुलो	०-१-७-०
६	१क	२९७	बाटो	०-१०-०-०
७	१क	२९८	बाटो	०-३-०-०
८	१ग	७	कुलो	०-०-१५-०
९	१ग	७५	कुलो	०-७-११-०
१०	१ग	७८	कुलो	०-७-६-०

पटना गा.वि.स.				
सि.नं	वडा नं	कित्ता नं	विवरण	क्षेत्रफल
१	१क	३३	मसानघाट	०-५-४-०
२	१क	५९	पोखरी	०-१८-३-०
३	१क	११६	स्थान	०-१-२-०
४	१क	१४१	इनार	०-०-७-०
५	१क	४९४	बाटो	२-१८-३-०
६	१क	४९५	कुलो	०-६-२-०
७	१क	४९६	कुलो	०-१-६-०
८	१क	४९७	कुलो	०-१-१०-०
९	१क	४९८	कुलो	०-२-१५-०
१०	१क	४९९	कुलो	२-१२-१०-०

गजेहडा गा.वि.स.				
क्र.सं	वडा	क्रि.न	विवरण	क्षेत्रफल
११	१ग	७९	कुलो	०-०-१८-०
१२	१ग	८०	बाटो	०-२-०-०
१३	१ख	२०	पति	१-१८-१९-०
१४	१ख	२९	कुलो	१-०-३-०
१५	१ख	७५	पति	४-४-४-०
१६	१ख	७६	बाटो	०-१०-१-०
१७	१ख	७९	पति	१-१०-४-०
१८	१ख	८७	मन्दिर	०-१८-७-०
१९	१ख	९१	बाटो	२-०-१-०
२०	१ख	१३१	पति	०-१५-२-०
२१	१ख	१७७	पति	०-४-०-०
२२	१ख	२१७	बाटो	१-०-१-०
२३	१ख	२७२	कुलो	०-५-१-०
२४	१ख	३५२	गाउँ	१-१८-११-०
२५	१ख	३७१	बाटो	०-३-०-०
२६	१ख	४०३	पति	०-४-३-०
२७	१ख	४०४	पति	०-४-०-०
२८	१ख	४३७	पति	२-१३-१६-०
२९	१ख	४३८	कुलो	२-१-९-०
३०	१ख	४३९	कुलो	३-१-१५-०
३१	१ख	४४०	कुलो	१-१०-३-०
३२	१ख	४४१	बाटो	१-५-९-०
३३	१ख	४४२	कुलो	०-१५-१७-०
३४	१ख	४४३	कुलो	०-२-१६-०
३५	१ख	४४४	कुलो	०-२-११-०
३६	२क	१३	बाटो	०-०-८-०
३७	२क	२३	बाटो	०-०-७-०
३८	२क	१२६	बाटो	३-५-१५-०
३९	२क	३४६	कुलो	०-३-१९-०
४०	२क	३९६	कुलो	०-९-५-०
४१	२क	३९७	कुलो	०-१-१०-०
४२	२क	३९८	कुलो	०-०-१६-०
४३	२क	३९९	कुलो	०-८-५-०
४४	२क	४००	कुलो	०-१०-४-०
४५	२क	४०१	कुलो	०-८-१०-०
४६	२क	४०२	कुलो	०-०-१९-०
४७	२क	४०४	कुलो	०-५-१३-०
४८	२क	४२३	कुलो	०-३-३-०
४९	२ख	१५६	पति	०-२-१६-०
५०	२ख	१८६	आवादी	२-३-१८-०
५१	२ख	१९७	कुलो	०-१-५-०
५२	२ख	२०१	पति	०-८-२-०
५३	२ख	२०५	पति	०-१-६-०
५४	२ख	२४७	ऐ.पति	०-१०-५-०
५५	२ख	२५८	पति	१-०-५-०
५६	२ख	२६२	आवादी	१-२-१५-०
५७	२ख	२६४	आवादी	२६-३-१४
५८	२ख	२६५	कुलो	३-५-१७-०

पटना गाविस				
सिनं	वडा नं	कित्ता नं	विवरण	क्षेत्रफल
११	१क	५००	कुलो	०-३-१५-०
१२	१ग	२२२	कुलो	०-१०-१०-०
१३	१ग	२२३	कुलो	०-३-४-०
१४	१ग	२२४	कुलो	०-१-१२-०
१५	१ग	२२५	कुलो	१-१९-१२-०
१६	१ग	२२६	कुलो	१-१५-१०-०
१७	१ग	२९८	कुलो	०-१-१५-०
१८	१ग	२९९	कुलो	०-१४-५-०
१९	१ग	३००	कुलो	०-०-१५-०
२०	१ग	३२१	स्थान	०-२-१-०
२१	१ग	४५६	पति	०-२-३-०
२२	१ग	४६०	पति	०-२-११-०
२३	१ख	१०	गढा	०-०-८-०
२४	१ख	१०३	पति	०-२-१५-०
२५	१ख	१२१	गढा	०-२-६-०
२६	१ख	१६४	पोखरी	०-१९-९-०
२७	१ख	२८१	पुलिस चौकी	०-१-१४-०
२८	१ख	३०७	देवीस्थान	०-०-४-०
२९	१ख	३३४	पति	०-०-१४-०
३०	१ख	३६३	बाटो	०-१५-१०-०
३१	१ख	३६४	बाटो	०-१६-१०-०
३२	१ख	३६५	बाटो	०-१५-१५-०
३३	१ख	३६६	कुलो	०-६-१०-०
३४	१ख	३६७	कुलो	०-७-१५-०
३५	१ख	३६८	कुलो	०-३-१५-०
३६	१ख	३६९	कुलो	१-१३-१०-०
३७	१ख	३७०	कुलो	०-२-०-०
३८	१ख	३७१	कुलो	०-२-१०-०
३९	१ख	३७२	कुलो	०-०-१५-०
४०	२क	१६९	देवीस्थान	०-०-३-०
४१	२क	३८१	पोखरी	०-३-१३-०
४२	२क	४९९	इदगाह	०-१-०-०
४३	२क	६२२	कुलो	१-१२-७-०
४४	२क	६२३	पति	०-४-१७-०
४५	२क	६३०	ताल	२-१५-१०-०
४६	२क	६३४	पति	०-१४-१९-०
४७	२क	६३५	पति	०-३-१५-०
४८	२क	६३६	पति	०-१८-१७-०
४९	२क	६३८	पति	०-१-६-०
५०	२क	६४०	बाटो	०-०-९-०
५१	२क	६४१	कुलो	०-६-१०-०
५२	२क	६४२	कुलो	०-५-५-०
५३	२क	६४३	बाटो	१-१५-१४-०
५४	२क	६४४	कुलो	०-०-१४-०
५५	२क	६४५	कुलो	०-७-१०-०
५६	२क	६४६	कुलो	०-३-१०-०
५७	२क	६४७	बाटो	०-३-०-०
५८	२क	६४८	बाटो	०-७-३-०

गजेहडा गा.वि.स.				
क्र.सं	वडा	क्रि.न	विवरण	क्षेत्रफल
५९	२ख	२६६	कुलो	०-८-१०-०
६०	२ख	२६७	बाटो	०-१७-२-०
६१	२ख	२६८	कुलो	०-३-२-०
६२	३क	३४	कुलो	३-१२-१४-०
६३	३क	३७	पति	०-१-१२-०
६४	३क	४६	सडक	१-१-८-०
६५	३क	४७	पति	०-१५-९-०
६६	३क	४८	पति	०-५-१७-०
६७	३क	५५	सडक	०-७-४-०
६८	३क	५६	पति	०-२-०-०
६९	३क	६०	कुलो	१-१७-१६-०
७०	३क	६९	सडक	०-६-१६-०
७१	३क	१२५	सडक	०-१९-१५-०
७२	३क	१२६	गाउँ	०-१२-२-०
७३	३क	१२८	गाउँ	०-६-१७-०
७४	३क	१९५	गाउँ	१-१२-८-०
७५	३क	२०९	कुलो	०-१७-५-०
७६	३क	२१५	देवस्थान	०-१२-१६-०
७७	३क	२१८	पति	०-४-७-०
७८	३क	२२६	कुलो	१२-१०-९-०
७९	३क	३१०	कुलो	०-१-२-०
८०	३क	३११	सडक	०-५-१८-०
८१	३क	३१२	पति	०-१०-५-०
८२	३क	३१३	कुलो	०-०-१५-०
८३	३क	३१४	कुलो	०-०-१४-०
८४	३ख	१	सा.गौचर	०-५-५-०
८५	३ख	२५	सा.गौचर	०-५-६-०
८६	३ख	२७७	खोला	०-२-९-०
८७	३ख	३२९	गाउँ	०-४-९-०
८८	३ख	३५३	स्थान	०-०-५-०
८९	३ख	३६९	सा.गौचर	१-११-१२-०
९०	३ख	३९०	ऐ.पति	०-०-१५-०
९१	३ख	४४९	पति	०-०-१२-०
९२	३ख	५८५	कुलो	२-९-१२-०
९३	३ख	६००	कुलो	४-०-०-०
९४	३ख	७५९	कुलो	०-१०-१५-०
९५	३ख	७६०	कुलो	१-७-१७-०
९६	३ख	७६१	कुलो	०-०-१८-०
९७	३ख	७६२	कुलो	०-१३-०-०
९८	३ख	७६३	कुलो	३-१७-६-०
९९	३ख	७६४	कुलो	१-८-१०-०
१००	३ख	७६५	कुलो	१-१०-०-०
१०१	३ख	७६६	बु.पति	२-१५-०-०
१०२	४क	७	पति	०-२-१७-०
१०३	४क	२९	कुलो	०-२-२-०
१०४	४क	३०	पति	१-०-६-०
१०५	४क	९७	बाटो	०-५-९-०
१०६	४क	९८	बुटेन	१-६-०-०

पटना गाविस				
सिनं	वडा नं	कित्ता नं	विवरण	क्षेत्रफल
५९	२क	६४९	बाटो	०-२-५-०
६०	२क	६५०	कुलो	०-२-२-०
६१	२क	६५१	कुलो	०-४-४-०
६२	२क	६५२	कुलो	०-१-५-०
६३	२ख	४९	खाल्टो	०-१-१६-०
६४	२ख	६५	पति	०-१-१४-०
६५	२ख	२७२	खाल्टो	०-६-१४
६६	२ख	३४५	कुलो	०-२-९-०
६७	२ख	३४६	कुलो	०-०-१०-०
६८	२ख	३४७	कुलो	०-३-७-०
६९	२ख	३४८	कुलो	०-१-४-०
७०	२ख	३४९	बाटो	०-०-१२-०
७१	२ख	३५०	कुलो	०-११-१५-०
७२	२ख	३५१	बाटो	०-९-४-०
७३	२ख	३५२	बाटो	०-५-१२-०
७४	२ख	६१७	पति	०-७-०-०
७५	३क	५२	गढा	०-१-२-०
७६	३क	६२	कुलो	०-३-१०-०
७७	३क	१४१	कुलो	०-१-११-०
७८	३क	२३२	कुलो	१-८-१-०
७९	३क	३१९	बाटो	०-२-१५-०
८०	३क	३२६	कुलो	०-१-१०-०
८१	३क	४४२	पति	०-६-६-०
८२	३क	४९६	बाटो	०-१-२-०
८३	३क	४९७	बाटो	०-१-१७-०
८४	३क	४९८	बाटो	०-३-१८-०
८५	३क	४९९	नदी	०-८-२-०
८६	३क	५००	कुलो	०-४-५-०
८७	३ग	३२	बाटो	०-७-१५-०
८८	३ग	५६	कुलो	०-२-९-०
८९	३ग	१०२	गढा	०-१-३-०
९०	३ग	११०	माइस्थान	१०-१-२-०
९१	३ख	६	गढा	०-१-०-०
९२	३ख	४६	इनार	०-०-३-०
९३	३ख	१०९	कवरस्थान	०-०-१९-०
९४	३ख	२७२	सडक	०-७-१०-०
९५	३ख	२७३	सडक	०-१-०-०
९६	३ख	२७४	कुलो	०-२-१८-०
९७	३ख	२७५	कुलो	०-१-८-०
९८	४क	१०	कुलो	०-०-१७-०
९९	४क	२२	जंगल	५६-४-१८-०
१००	४क	४३	सडक	०-२-१०-०
१०१	४क	२००	कुलो	०-०-५-०
१०२	४क	२०१	सडक	०-१३-१०-०
१०३	४क	२०२	कुलो	०-४-२-०
१०४	४क	२०३	कुलो	०-२-१७-०
१०५	४क	२०४	कुलो	०-०-१८-०
१०६	४क	२०५	कुलो	०-३-१०-०

गजेहडा गा.वि.स.				
क्र.सं	वडा	क्रि.न	विवरण	क्षेत्रफल
१०७	४क	१२९	गाउँ	१-३-९-०
१०८	४क	१४६	बाटो	०-१-९-०
१०९	४क	१५६	बाटो	०-४-१६-०
११०	४क	२३०	कुलो	०-११-११-०
१११	४क	२५३	गौ.पति	०-११-१२-०
११२	४क	२८१	कुलो	०-१२-३-०
११३	४ग	३३	आवादी	०-३-१५-०
११४	४ग	३४	गाउँ	२-२-६-०
११५	४ग	६५	बाटो	०-१-०-०
११६	४ग	१२७	बाटो	०-२-५-०
११७	४ग	१८१	पति	०-६-५-०
११८	४ग	३२४	पति	०-३-०-०
११९	४ग	३७६	पति	०-५-११-०
१२०	४ग	३७७	आवादी	०-१-१०-०
१२१	४ग	३७८	कुलो	२-०-११-०
१२२	४ग	३७९	कुलो	०-१५-५-०
१२३	४ग	३८०	कुलो	०-१०-१-०
१२४	४ग	३८१	बाटो	०-५-११-०
१२५	४ग	३८२	कुलो	१-०-१०-०
१२६	४ख	१	गौ.पति	०-१२-६-०
१२७	४ख	२	गौ.पति	०-३-९-०
१२८	४ख	३	बाटो	१-४-६-०
१२९	४ख	३१	गौ.पति	२-१०-१३-०
१३०	४ख	९२	कुलो	२-८-१९-०
१३१	४ख	२३१	कुलो	१-०-६-०
१३२	४ख	२४८	गौ.पति	०-८-१९-०
१३३	४ख	२७३	कुलो	१-१८-१४-०
१३४	४ख	२७४	गौ.पति	०-६-१-०
१३५	४ख	४१०		०-०-२-०
१३६	४ख	५०२	गौ.पति	२-४-११-०
१३७	५क	१७	बाटो	०-५-२-०
१३८	५क	३७	कुलो	०-१८-१३-०
१३९	५क	७४	कुलो	०-१५-०-०
१४०	५क	९९	कुलो	०-१०-१२-०
१४१	५क	१००	सा.गढा	०-०-९-०
१४२	५क	१७०	कुलो	०-१०-२-०
१४३	५क	३८३	खर	०-०-१५-०
१४४	५क	४२४	खर	०-५-११-०
१४५	५क	४३७	कुलो	०-१०-४-०
१४६	५क	६४८	गाउँ	२-७-३-०
१४७	५क	६७६	सडक	०-१४-४-०
१४८	५ख	१२३	कुलो	०-९-१८-०
१४९	५ख	१५५	कुलो	०-४-१६-०
१५०	५ख	१५९	सा.गढा	०-९-१७-०
१५१	५ख	३०२	कुलो	०-६-११-०
१५२	५ख	३५५	कुलो	०-५-२-०
१५३	५ख	३५६	सडक	२-९-२-०
१५४	६क	४९	कुलो	०-१३-५-०

पटना गाविस				
सिनं	वडा नं	कित्ता नं	विवरण	क्षेत्रफल
१०७	४क	२०६	सडक	०-१३-१०-०
१०८	४क	२०७	कुलो	०-४-१८-०
१०९	४क	२०८	कुलो	०-०-७-०
११०	४क	२०९	कुलो	०-०-८-०
१११	४ख	७	बाटो	०-३-१७-०
११२	४ख	३०	पति	०-०-१३-०
११३	४ख	४२	कुलो	०-५-१६-०
११४	४ख	४९	कुलो	०-४-१-०
११५	४ख	६४	बुटेन	०-५-०-०
११६	४ख	६५	बुटेन	०-१-९-०
११७	४ख	६७	बुटेन	०-६-११-०
११८	४ख	९२	बाटो	०-१४-११-०
११९	४ख	९४	गढा	०-२-२-०
१२०	४ख	१४८	गढा	०-११-१३-०
१२१	४ख	३५४	कुलो	०-५-०-०
१२२	४ख	३५५	कुलो	०-४-१६-०
१२३	४ख	३५६	कुलो	०-४-२-०
१२४	४ख	३५७	कुलो	०-३-१८-०
१२५	४ख	३५८	कुलो	०-१-४-०
१२६	४ख	३५९	कुलो	०-४-८-०
१२७	४ख	३६०	कुलो	०-०-१८-०
१२८	४ख	३६१	कुलो	०-६-१४-०
१२९	४ख	३६२	कुलो	०-१-१८-०
१३०	४ख	३६३	कुलो	०-०-१७-०
१३१	५घ	१	गौचर	०-१२-१७-०
१३२	५घ	८	देवस्थान	०-७-१०-०
१३३	५घ	१३६	कुलो	०-९-६-०
१३४	५घ	९४३	कुलो	०-२-०-०
१३५	५घ	९४४	कुलो	०-२-०-०
१३६	५घ	९४५	बाटो	०-४-१५-०
१३७	५घ	९४६	बाटो	०-१-१५-०
१३८	५घ	९४७	कुलो	०-०-१२-०
१३९	५घ	९४८	कुलो	०-१-१०-०
१४०	५घ	९४९	बाटो	०-११-१३-०
१४१	५घ	९५०	कुलो	०-३-१५-०
१४२	५घ	९५२	कुलो	०-८-१०-०
१४३	५घ	९५३	कुलो	०-४-१४-०
१४४	५घ	९५४	बाटो	०-२-५-०
१४५	५ङ	८	पति	०-१-१८-०
१४६	५क	२७	जंगल	०-८-२-०
१४७	५क	१३४	कुलो	०-९-०-०
१४८	५क	१३५	कुलो	०-३-१०-०
१४९	५क	१३६	कुलो	०-१-५-०
१५०	५क	१३८	बाटो	०-१०-०
१५१	५क	१३९	पति	०-५-०-०
१५२	५क	१४०	पति	०-१२-१-०
१५३	५क	२३९	बाटो	०-१-३-०
१५४	५ग	२६	बुटेन	०-०-१५-०

गजेहडा गा.वि.स.				
क्र.सं	वडा	क्रि.न	विवरण	क्षेत्रफल
१५५	६क	२८१	देवस्थान	०-३-१५-०
१५६	६क	३२७	ऐलानी	०-०-९-०
१५७	६क	४३०	देवस्थान	०-०-९-०
१५८	६क	४८४	पति	०-०-३-०
१५९	६क	४८६	गाउँ	३-३-३-०
१६०	६क	५०५	गौचर	१-०-८-०
१६१	६क	५२५	बाटो	०-१८-१-०
१६२	६क	५२६	खाल्टो	०-३-१२-०
१६३	६क	५६५	पति	०-४-१४-०
१६४	६क	५८५	पति	०-८-४-०
१६५	६क	५८६	बाटो	०-३-०-०
१६६	६क	५८७	कुलो	०-३-०-०
१६७	६क	५८८	बाटो	०-९-०-०
१६८	६क	५८९	कुलो	०-५-०-०
१६९	६क	५९०	बाटो	१-४-१६-०
१७०	६क	५९१	कुलो	०-७-०-०
१७१	६क	५९२	कुलो	०-१-६-०
१७२	६ख	५२	कुलो	०-१-१५-०
१७३	६ख	५३	बाटो	०-०-१८-०
१७४	६ख	५४	कुलो	०-१-०-०
१७५	७ड	४	झाडी	०-०-६-०
१७६	७ड	६	झाडी	०-१-५-०
१७७	७क	३१	गाउँ	०-६-१४-०
१७८	७क	३३	गाउँ	०-१-१६-०
१७९	७क	४८	कुलो	०-३-०-०
१८०	७क	१२८	गाउँ	१-४-३-०
१८१	७क	१४०	कुलो	०-२-११-०
१८२	७क	१७२	कुलो	०-३-०-०
१८३	७क	२१७	बाटो	१-१-९-०
१८४	७क	२२७	गाउँ	०-१२-१६-०
१८५	७क	२७१	कुलो	१-६-९-०
१८६	७क	३६८	गाउँ	०-२-१८-०
१८७	७क	३७६	कुलो	०-४-१०-०
१८८	७क	३७७	कुलो	०-१-१५-०
१८९	७क	३७८	बाटो	०-३-१४-०
१९०	७क	३७९	बाटो	०-३-११-०
१९१	७क	३८०	कुलो	०-०-१६-०
१९२	७क	३८१	कुलो	०-०-३-०
१९३	७क	३८२	कुलो	०-०-७-०
१९४	७क	३८३	कुलो	०-१७-११-०
१९५	७क	४२४	झाडी	०-२-४-०
१९६	७क	४२५	झाडी	०-५-०-०
१९७	७क	४३२	झाडी	०-२-४-०
१९८	७क	४३६	झाडी	०-१६-१०-०
१९९	७क	४४०	झाडी	०-६-१६-०
२००	७क	४४१	पति	०-१-१-०
२०१	७क	४४८	पति	०-१-१५-०
२०२	७क	५५२	पति	०-९-१०-०

पटना गाविस				
सिं.नं	वडा नं	कित्ता नं	विवरण	क्षेत्रफल
१५५	५ग	४२	पति	०-१-१९-०
१५६	५ग	५७	पति	०-२-८-०
१५७	५ग	५९	कुलो	०-१७-०-०
१५८	५ग	२५०	कुलो	१-१-६-०
१५९	५ग	२५१	बु.पति	०-११-०-०
१६०	५ग	२६२	बु.पति	०-३-०-०
१६१	५ग	२६८	पति	०-४-१६-०
१६२	५ग	२९३	पति	०-११-६-०
१६३	५ग	२९५	बाटो	१-०-५-०
१६४	५ग	२९६	कुलो	०-२-१५-०
१६५	५ग	२९७	कुलो	०-१७-०-०
१६६	५ख	१३	पति	०-०-७-०
१६७	५ख	१४	पति	०-०-१७-०
१६८	५ख	२४	पति	१-८-१५-०
१६९	५ख	३८	पति	०-०-१३-०
१७०	५ख	१६५	पति	०-११-१३-०
१७१	५ख	१६७	पति	०-८-२-०
१७२	५ख	१९५	पति	०-१-१४-०
१७३	५ख	२००	कुलो	२-१२-१९-०
१७४	५ख	२१८	पति	०-०-१५-०
१७५	५ख	२२५	पति	०-२-५-०
१७६	५ख	२३०	पति	०-०-१८-०
१७७	५ख	२३६	पति	०-७-१७-०
१७८	५ख	२३७	बाटो	०-७-१०-०
१७९	५ख	२४०	कुलो	०-१२-१४-०
१८०	५ख	२४१	कुलो	०-३-२-०
१८१	५ख	२४२	कुलो	०-२-५-०
१८२	६क	१३	कुलो	०-४-१०-०
१८३	६क	१७	जंगल	०-०-१४-०
१८४	६क	७१	पोखरी	०-४-१५-०
१८५	६क	१२३	पति	०-१-४-०
१८६	६क	१९३	जंगल	०-१-०-०
१८७	६क	१९४	कुलो	०-१-२-०
१८८	६क	२०१	जंगल	४-०-२-०
१८९	६क	२१४	जंगल	०-२-१५-०
१९०	६क	२१५	जंगल	२-७-१६-०
१९१	६क	२३४	कुलो	१-१३-१६-०
१९२	६क	२४४	जंगल	२-८-१२-०
१९३	६क	२६०	पति	०-०-१५-०
१९४	६क	२६९	पति	०-४-१०-०
१९५	६क	२९६	स्थान	०-०-७-०
१९६	६क	३१५	कुलो	०-१०-६-०
१९७	६क	४००	जंगल	०-२-५-०
१९८	६क	४१३	जंगल	०-०-८-०
१९९	६क	४२३	जंगल	०-०-१६-०
२००	६क	४२४	जंगल	०-१-१२-०
२०१	६क	४२५	जंगल	१-०-०-०
२०२	६क	४८०	जंगल	०-०-१३-०

गजेहडा गा.वि.स.				
क्र.सं	वडा	कि.न	विवरण	क्षेत्रफल
२०३	७ग	६६	कुलो	०-१-१०-०
२०४	७ग	७२	सा.पति	२-९-११-०
२०५	७ग	९४	कुलो	०-७-१४-०
२०६	७ग	१११	बाटो	०-४-५-०
२०७	७ग	१७९	बाटो	०-१३-१-०
२०८	७ग	१८०	कुलो	०-१०-१०-०
२०९	७ग	१८१	कुलो	०-१-१०-०
२१०	७ख	१	पति	०-०-१०-०
२११	७ख	३	झाडी	०-१-१०-०
२१२	७ख	८	झाडी	०-०-१३-०
२१३	७ख	१०	झाडी	१-१०-१८-०
२१४	७ख	१४	पति	०-०-६-०
२१५	७ख	२४	झाडी	०-११-१-०
२१६	७ख	२८	कुलो	०-०-७-०
२१७	७ख	३७	झाडी	०-१-१७-०
२१८	७ख	३८	झाडी	०-०-९-०
२१९	७ख	४४	झाडी	१-१८-१२-०
२२०	७ख	४८	पति	०-७-१२-०
२२१	७ख	५३	झाडी	०-१-१२-०
२२२	७ख	५५	पति	०-०-४-०
२२३	७ख	५९	पति	०-३-४-०
२२४	७ख	७०	झाडी	२-१२-१-०
२२५	७ख	७४	कुलो	०-०-१३-०
२२६	७ख	७७	झाडीपति	०-०-१४-०
२२७	७ख	७८	पति	०-१-१-०
२२८	७ख	७९	पति	०-०-२-०
२२९	७ख	८९	पति	०-०-१३-०
२३०	७ख	९०	पति	०-०-१०-०
२३१	७ख	१०२	कुलो	०-०-१५-०
२३२	७ख	११५	झाडीपति	०-१-१६-०
२३३	७ख	१३१	गाउँ	३-१३-३-०
२३४	७ख	१५७	स्थान	०-०-९-०
२३५	७ख	१५९	स्थान	०-०-११-०
२३६	७ख	१९३	कुलो	०-११-१९-०
२३७	७ख	१९४	कुलो	०-९-११-०
२३८	८घ	३	पति	०-०-१३-०
२३९	८घ	४	पति	०-०-५-०
२४०	८घ	६	पति	०-४-३-०
२४१	८घ	८	पति	०-०-१५-०
२४२	८ड	२	पति	०-०-५-०
२४३	८ड	३	पति	०-०-१५-०
२४४	८क	४	पति	०-२-१-०
२४५	८क	७	पति	०-५-५-०
२४६	८क	१६	पैन	०-४-०-०
२४७	८क	२४	बुटेन	०-१-१४-०
२४८	८क	२६	पति	०-०-१६-०
२४९	८क	२८	पति	०-०-१७-०
२५०	८क	५७	पति	२-२-०-०

पटना गाविस				
सिनं	वडा नं	कित्ता नं	विवरण	क्षेत्रफल
२०३	६क	४८१	जंगल	०-१-०-०
२०४	६क	४८२	कुलो	०-१-१८-०
२०५	६क	४८३	सडक	०-३-१३-०
२०६	६क	४८४	कुलो	०-१-१०-०
२०७	६क	४८५	कुलो	०-१-३-०
२०८	६क	४८६	जंगल	०-०-१८-०
२०९	६क	४८७	कुलो	०-१-३-०
२१०	६क	४८८	जंगल	०-०-१०-०
२११	६क	४८९	जंगल	०-०-१२-०
२१२	६क	४९०	सडक	०-१२-१५-०
२१३	६क	४९१	कुलो	०-०-१३-०
२१४	६क	४९२	जंगल	०-१-३-०
२१५	६ग	१२१	ताल	१-११-३-०
२१६	६ग	२२३	कुलो	१-५-७-०
२१७	६ग	२२४	सडक	०-६-१-०
२१८	६ग	२२६	सडक	०-३-१०-०
२१९	६ग	२२७	कुलो	०-७-०-०
२२०	६ग	२२८	नदी	०-८-९-०
२२१	६ख	११०	पति	०-२-१५-०
२२२	६ख	११४	कालिस्थान	०-०-९-०
२२३	६ख	११७	पति	०-१-४-०
२२४	६ख	११८	पति	०-१-६-०
२२५	६ख	२०५	सडक	०-१-१७-०
२२६	६ख	२१८	गढा	०-११-९-०
२२७	६ख	२४१	कुलो	०-१९-१६-०
२२८	६ख	२४३	पति	०-३-४-०
२२९	६ख	२८६	जंगल	०-०-१८-०
२३०	६ख	२८८	खाल्टो	०-१-७-०
२३१	६ख	३५०	पोखरी	०-५-१८-०
२३२	६ख	४५४	कुलो	२-१३-१८-०
२३३	६ख	४७८	सडक	०-८-०-०
२३४	६ख	४९५	कुलो	०-११-१६-०
२३५	६ख	४९६	कुलो	०-१५-१७-०
२३६	६ख	४९७	पति	०-१-७-०
२३७	६ख	४९८	सडक	०-८-१०-०
२३८	६ख	४९९	सडक	०-५-३-०
२३९	६ख	५००	सडक	०-५-०-०
२४०	६ख	५०१	पति	०-०-१५-०
२४१	७क	५१	देवस्थान	०-८-१-०
२४२	७क	१६८	देवस्थान	०-०-१७-०
२४३	७क	२५३	पति	०-३-३-०
२४४	७क	३३८	कवरस्थान	०-७-१९-०
२४५	७क	३५०	पति	०-८-८-०
२४६	७क	४७४	पति	०-२-३-०
२४७	७क	४७६	पति	५-१-१४-०
२४८	७क	४७९	आवादी	०-१२-५-०
२४९	७क	४९२	पति	१-११-१०-०
२५०	७क	५०३	पति	०-१-१४-०

गजेहडा गा.वि.स.				
क्र.सं	वडा	क्रि.न	विवरण	क्षेत्रफल
२५१	८क	५८	कुलो	०-६-१६-०
२५२	८क	७४	बुटेन	०-१६-०-०
२५३	८क	१२१	पति	०-०-१२-०
२५४	८क	१३१	कुलो	०-०-१७-०
२५५	८क	१५१	कुलो	१-२-७-०
२५६	८क	२१४	सडक	०-३-५-०
२५७	८क	२३३	कुलो	०-०-११-०
२५८	८क	२३४	कुलो	०-२-२-०
२५९	८क	३०१	कुलो	०-०-१२-०
२६०	८क	३३८	कुलो	०-४-८-०
२६१	८क	३६१	देवस्थान	०-०-५-०
२६२	८क	४४१	बुटेन	०-१-४-०
२६३	८क	४४२	कुलो	०-४-६-०
२६४	८क	४४३	सडक	१-१६-८-०
२६५	८क	४४४	कुलो	०-१-५-०
२६६	८ग	१	पति	०-०-१८-०
२६७	८ग	४	पति	०-०-८-०
२६८	८ग	६	पति	०-०-१५-०
२६९	८ग	९	पति	०-०-१८-०
२७०	८ग	१०	पति	०-०-८-०
२७१	८ग	१२	पति	०-३-१७-०
२७२	८ग	१४	पति	०-१-२-०
२७३	८ग	१५	पति	०-१-५-०
२७४	८ख	२२	कुलो	०-०-१६-०
२७५	८ख	२०६	पति	०-१-७-०
२७६	८ख	२१२	पति	०-१-८-०
२७७	८ख	२१५	पति	०-२-१-०
२७८	८ख	२४३	कुलो	०-१३-१८-०
२७९	८ख	२६३	पति	०-०-८-०
२८०	८ख	२७१	कुलो	०-१-११-०
२८१	८ख	२७४	पति	०-०-१६-०
२८२	८ख	२७९	कुलो	०-५-५-०
२८३	८ख	२८०	कुलो	०-६-१०-०
२८४	८ख	२८१	कुलो	०-१-०-०
२८५	८ख	२८२	कुलो	०-१-१०-०
२८६	८ख	२८२	कुलो	०-१-५-०
२८७	९क	१७	कुटी	०-०-१६-०
२८८	९क	३१	कुलो	०-१५-१५-०
२८९	९क	७८	मन्दिर	०-०-४-०
२९०	९क	१०१	गाउँ	१-८-११-०
२९१	९क	१०३	बाटो	०-१५-१५-०
२९२	९क	११३	कुलो	१-५-३-०
२९३	९क	११४	कुलो	०-३-५-०
२९४	९क	११५	बाटो	०-७-५-०
२९५	९क	११६	कुलो	१-१३-४-०
२९६	९क	११८	कुलो	०-०-१८-०
२९७	९क	११९	बाटो	०-४-६-०
२९८	९ग	१	झाडी	४-८-११-०

पटना गाविस				
सिं.नं	वडा नं	कित्ता नं	विवरण	क्षेत्रफल
२५१	७क	५०४	पति	०-१६-१५-०
२५२	७क	६०४	पति	०-१४-११-०
२५३	७क	६०५	आवादी	०-३-६-०
२५४	७क	६०६	पति	०-१-१३-०
२५५	७क	६२०	पति	१-३-६-०
२५६	७क	६४०	कुलो	०-१-७-०
२५७	७क	६४१	कुलो	०-८-१०-०
२५८	७क	६४२	कुलो	०-५-१-०
२५९	७क	६४३	बाटो	०-१-१५-०
२६०	७क	६४४	कुलो	०-१९-२-०
२६१	७क	६४५	सडक	१-२-१-०
२६२	७क	६४६	कुलो	१-१-१५-०
२६३	७क	६४७	कुलो	०-४-१-०
२६४	७क	६४८	कुलो	०-३-६-०
२६५	७क	६४९	बाटो	०-०-१९-०
२६६	७क	६५०	बाटो	०-५-१-०
२६७	७क	६५१	बाटो	०-०-१३-०
२६८	७क	६५२	सडक	०-१०-१०-०
२६९	७क	६५३	कुलो	०-०-६-०
२७०	७क	६५४	कुलो	०-०-४-०
२७१	७क	६५५	नदी	२-१-१५-०
२७२	७क	६५६	कुलो	०-०-१२-०
२७३	७ख	३३१	कुलो	०-९-१७-०
२७४	७ख	३३२	कुलो	०-४-४-०
२७५	७ख	३३३	कुलो	०-३-१०-०
२७६	७ख	३३४	बाटो	०-१३-१३-०
२७७	७ख	३३५	नदी	५-०-०-०
२७८	८क	१४	कुलो	०-१९-५-०
२७९	८क	४०	कुलो	०-९-०-०
२८०	८क	६७	कुलो	०-०-१५-०
२८१	८क	१४६	गढा	०-२-३-०
२८२	८क	१८५	कुलो	०-१-१०-०
२८३	८क	२३६	कुलो	०-५-१५-०
२८४	८क	२६७	बाटो	०-८-१५-०
२८५	८क	२६८	कुलो	०-६-०-०
२८६	८क	२६९	कुलो	०-२-१०-०
२८७	८ग	८३	कुलो	०-३-४-०
२८८	८ग	८४	कुलो	०-३-१५-०
२८९	८ग	८५	बाटो	०-१३-५-०
२९०	८ग	८६	कुलो	०-१-३-०
२९१	८ख	२६६	कवगाह	०-१-१९-०
२९२	८ख	२८४	नदी	४-५-१२-०
२९३	८ख	२८५	कुलो	०-९-११-०
२९४	८ख	२८६	कुलो	०-५-१६-०
२९५	८ख	२८७	बाटो	०-३-२-०
२९६	९क	१	गौ.पति	१-१०-१३-०
२९७	९क	१४	स्थान	०-०-१८-०
२९८	९क	३५१	गौ.पति	०-७-३-०

गजेहडा गा.वि.स.				
क्र.सं	वडा	क्रि.न	विवरण	क्षेत्रफल
२९९	९ग	२५	झाडी	०-१४-६
३००	९ग	२६	कुलो	०-३-१०
३०१	९ख	११७	बाटो	१-११-१२-०
३०२	९ख	११८	पति	०-०-१६-०
३०३	९ख	१६५	कुलो	०-१७-१६-०
३०४	९ख	१८९	पति	०-१-५-०
३०५	९ख	१९२	कुलो	०-१४-१३-०
३०६	९ख	२०८	पति	१-४-१६-०
३०७	९ख	२२३	पति	१-१०-१६-०
३०८	९ख	२९४	पति	१-५-१९-०
३०९	९ख	२९६	कुलो	०-०-१२-०
३१०	९ख	२९७	कुलो	०-५-१५-०
३११	९ख	२९८	कुलो	०-४-१०-०
३१२	९ख	२९९	बाटो	०-१७-१७-०
३१३	९ख	३००	बाटो	०-२-०-०
३१४	९ख	३०१	बाटो	०-१४-६-०
३१५	९ख	३०२	कुलो	२-२-१६-०
३१६	९ख	३०३	कुलो	०-४-०-०
३१७	९ख	३०४	बाटो	०-३-१५-०
३१८	९ख	३०५	बाटो	०-१-१५-०
३१९	९ख	३०६	कुलो	०-०-१२-०
३२०	९ख	३०७	कुलो	०-५-१५-०
३२१	९ख	३०८	कुलो	०-९-१५-०
३२२	९ख	३०९	बाटो	०-७-१६-०

पटना गाविस				
सिनं	वडा नं	कित्ता नं	विवरण	क्षेत्रफल
२९९	९क	४८८	गौ.पति	३-३-४-०
३००	९क	४८९	कुलो	१-०-०-०
३०१	९क	४९१	भट्टी	०-०-११-०
३०२	९क	४९२	सडक	०-३-१०-०
३०३	९क	४९३	कुलो	२-१२-५-०
३०४	९क	४९४	सडक	०-१०-५-०
३०५	९क	४९५	कुलो	०-१०-०-०
३०६	९क	४९६	नदी	४-०-१०-०
३०७	९क	४९७	कुलो	०-२-०-०
३०८	९क	४९८	कुलो	२-०-०-०
३०९	९क	४९९	कुलो	०-४-०-०
३१०	९क	५००	पति	०-३-०-०
३११	९ख	३३	गौ.पति	०-१४-११-०
३१२	९ख	४५	पति	०-०-११-०
३१३	९ख	८७	गौ.पति	१-०-०-०
३१४	९ख	९०	कुलो	०-४-१०-०
३१५	९ख	९१	कुलो	०-४-२-०
३१६	९ख	१६२	देवस्थान	०-०-१-०

मोतिपुर गाविस

क्र.स.	वडा	क्रि.नं.	विवरण	क्षेत्रफल
१	१ख	२४	पति	०-११-५-०
२	१ख	२६	पति	०-३-१४-०
३	१ख	७१	पति	०-४-४-०
४	१ख	७३	ऐलानी	०-२-१०-०
५	१ख	७४	पति	०-१०-१६-०
६	१ख	७५	पति	०-०-१४-०
७	१क	५१	पोखरी	०-३-१६-०
८	४क	८०	पोखरी	०-५-१५-०
९	२ग	१	पति	५-९-१४-०
१०	१क	५०	स्कूल	०-२-१०-०
११	४ख	५५९	बाटो	०-३-०-०
१२	४ख	५६०	बाटो	०-२-०-०
१३	४क	१६	देवस्थल	०-०-७-०
१४	५ख	५६१	बाटो	०-१-१०-०
१५	५क	३८	कुलो	०-८-०-०
१६	५क	४६	बाटो	०-१-१७-०
१७	५क	२३६	कुलो	०-१५-०-०
१८	५क	२९०	कुलो	०-३-५-०
१९	५क	२११	कुलो	०-७-१५-०
२०	५क	२९२	कुलो	०-३-०-०

मोतिपुर गाविस

क्र.स.	वडा	क्रि.नं.	विवरण	क्षेत्रफल
२१	५क	२९३	कुलो	०-१-०-०
२२	५क	२९४	कुलो	०-१-१५-०
२३	५क	२९५	कुलो	०-१-२-०
२४	५ख	१८५	पैनी	०-३-२-०
२५	५ख	२३५	पैनी	०-१-५-०
२६	५ख	२३६	पयन	०-७-१५-०
२७	५ख	२३७	पयन	०-२-१५-०
२८	५ख	२३८	पयन	०-६-५-०
२९	५ख	२३९	पयन	०-२-६-०
३०	५ख	२४०	बाटो	२-६-५-०
३१	५ख	२४१	पयन	१-१५-४-०
३२	५ग	१७	पयन	१-९-१६-०
३३	५ग	३८	बाटो	०-१९-१४-०
३४	५ग	४९	पयन	०-८-०-०
३५	६क	१९५	नदी	५-१६-६-०
३६	६क	३३०	सडक	१-५-१२-०
३७	६क	३३१	कुलो	४-१४-१५-०
३८	६क	३३२	कुलो	०-४-०-०
३९	६क	३३३	कुलो	०-२-०-०
४०	९क	४२	कुलो	०-०-१३-०
४१	९क	५०	बाटो	०-०-१५-०
४२	९क	५३	बाटो	०-६-४-०

मोतिपुर गाविस

क्र. स.	वडा	किं नं.	विवरण	क्षेत्रफल
४३	९क	५४	बाटो	१-१७-१२-०
४४	९क	५५	खोला	१-१९-१२-०
४५	९क	५७	बाटो	०-३-०-०
४६	९क	९२	खाल्टो	०-११-४-०
४७	९क	१०२	खोला	०-१८-१८-०
४८	४ख	५५०	कुलो	०-३-०-०
४९	४ख	५५१	कुलो	०-१०-०-०
५०	४ख	५५२	कुलो	७-०-६-०
५१	४ख	५५४	कुलो	०-०-४-०
५२	४ख	५५५	कुलो	०-३-०-०
५३	४ख	५५५६	कुलो	०-०-४-०
५४	४ख	५५५७	बाटो	०-१२-०-०
५५	४ख	५५८	बाटो	०-१२-०-०
५६	७ख	१७४	कुलो	०-२-०-०
५७	७ख	१७५	कुलो	०-१-०-०
५८	७ख	१७६	बाटो	०-०-१८-०
५९	७ख	१७८	कुलो	०-०-४-०
६०	७ख	१७९	झरन	०-२-६-०
६१	७ख	१८१	बाटो	०-०-१०-०
६२	७ख	१८२	खोला	०-५-०-०
६३	७ख	१८३	कुलो	०-०-१८-०
६४	७ख	१८४	कुलो	०-१-५-०
६५	७ख	१८५	कुलो	२-०-८-०
६६	७ग	११	बाटो	०-३-१०-०
६७	७ग	३९	कुलो	०-१५-१०-०
६८	७ग	४०	कुलो	०-१-२-०
६९	७ग	४१	खोला	२-४-०-०
७०	७ग	४२	कुलो	२-१३-०-०
७१	८क	५	सडक	०-३-१५-०
७२	८क	९८	सडक	०-१-१५-०
७३	८क	१०२	सडक	०-१-५-०
७४	८क	११३	बगर	०-०-८-०
७५	४ख	७४१	जंगल	२८-०-१७-०
७६	४ख	७४३	जंगल	२८-१८-०-०
७७	४ख	७४४	खोला	१३-८-१३-०
७८	४ख	१७०	खोला	१-१३-१०-०
७९	६घ	१२७	खोला	१-१२-५-०
८०	६घ	१२८	खोला	०-२-४-०
८१	६घ	१२९	जंगल	०-५-०-०
८२	१क	५	जंगल	४-११-१८-०
८३	१क	६	बुटेन	२-५-१७-०
८४	१क	३६	कुलो	३-१८-१०-०
८५	३क	२८७	कुलो	०-०-१४-०
८६	२ख	४४	स्थान	१-१६-०-०
८७	२ख	६७	महादेवस्थान	०-०-६-०
८८	२ख	६८	कुलो	०-०-४-०
८९	२ख	१३२	कुलो	२-१०-०-०
९०	२ख	१३३	बाटो	१-१-१२-०

मोतिपुर गाविस

क्र. स.	वडा	किं नं.	विवरण	क्षेत्रफल
९१	२ख	१०३	कुलो	४-१-१८-०
९२	२ख	१०५	बाटो	०-१८-३-०
९३	२ख	१०६	जंगल	२३-११-२-०
९४	२ख	१३४	कुलो	२-१०-१२-०
९५	२ख	१३६	बाणगंगा	१५-४-१३-०
९६	२ख	१३८	बाटो	०-२-१०-०
९७	३ख	२७	नदी	१-१०-१२-०
९८	३ख	५१	हारथान	०-१-४-०
९९	३ख	१५२	कुलो	०-२-०-०
१००	३ख	१५३	कुलो	०-२-०-०
१०१	३ख	५३	कुलो	०-०-१८-०
१०२	३ख	१५४	कुलो	०-१-१०-०
१०३	३ख	१५	बाटो	०-३-१०-०
१०४	३ख	१५६	बाटो	०-३-०-०
१०५	३ख	१५७	कुलो	०-३-१५-०
१०६	३ख	१५९	कुलो	०-२-१-०
१०७	३ख	१६०	कुलो	०-२-०-०
१०८	३ख	१६१	कुलो	२-१४-२-०
१०९	३ख	१६२	कुलो	०-३-०-०
११०	३ख	१६३	नदी	१-४-०-०
१११	३ख	१६४	बाटो	०-३-०-०
११२	३ख	१६५	कुलो	०-२-१२-०
११३	४क	१५०	नदी	७६-६-१८-०
११४	४क	१५१	बाटो	०-१२-१७-०
११५	४क	१५२	कुलो	०-१-७-०
११६	४क	१४०	कुलो	०-०-४-०
११७	४क	१५३	कुलो	०-०-१०-०
११८	४क	१५४	कुलो	०-१-५-०
११९	४क	१५५	कुलो	०-०-८-०
१२०	४क	१५६	कुलो	०-२-०-०
१२१	४क	१५७	बाटो	०-१४-२-०
१२२	४ख	३९२	कुलो	१-२-४-०
१२३	४ख	४६४	बुटेन	०-४-१३-०
१२४	४ख	५४९	कुलो	०-५-२-०
१२५	१ख	११०	बाटो	४-४-१०-०
१२६	१ख	१११	कुलो	०-३-०-०
१२७	१ख	११२	कुलो	०-१-०-०
१२८	१ख	११३	कुलो	०-१७-१८-०
१२९	१ख	११४	कुलो	०-२-०-०
१३०	१ख	११५	कुलो	०-२-५-०
१३१	१ख	११६	कुलो	०-१८-१८-०
१३२	१ख	११७	कुलो	०-१-३-०
१३३	१ख	११८	कुलो	०-१-०-०
१३४	१ख	११९	कुलो	०-५-०-०
१३५	१ख	१२०	कुलो	०-२-०-०
१३६	१ख	४	बुटेन	१-१५-१६-०
१३७	१ख	६	जंगल	४-९-१६-०
१३८	१ख	१०	बुटेन	१-४-६-०

मोतिपुर गाविस

क्र. स.	वडा	किं नं.	विवरण	क्षेत्रफल
१३९	२क	२	कुलो	०-८-६-०
१४०	२क	६	बाटो	०-८-१३-०
१४१	२क	१०	नदी	५-२-१३-०
१४२	२क	४३	कुलो	५-२-११-०
१४३	२क	१०७	बाटो	७-३-१४-०
१४४	२क	२८९	देवस्थल	०-०-७-०
१४५	२क	३८४	देवस्थल	०-२-१६-०
१४६	२क	३८४	देवस्थल	०-२-१६-०
१४७	२क	४०७	कुलो	०-३-१०-०
१४८	२क	४१०	कुलो	०-५-११-०
१४९	२क	४११	बाटो	०-१-०-०
१५०	२क	२०	कालिस्थान	०-०-५-०
१५१	३क	१७९	कुलो	४-१-०-०
१५२	३क	२१४	बाटो	२-१८-१-०
१५३	३क	२७६	कुलो	०-२-१८-०
१५४	३क	२७७	कुलो	०-१-१-०
१५५	३क	२७८	कुलो	०-०-१३-०
१५६	३क	२७९	कुलो	०-०-१७-०
१५७	३क	२८१	कुलो	०-१६-११-०
१५८	३क	२८१	कुलो	०-०-१८-०
१५९	३क	२८२	कुलो	०-२-०-०
१६०	३क	२८३	कुलो	०-२-१४-०
१६१	३क	२८४	कुलो	०-०-१९-०
१६२	३क	२८५	कुलो	१-१७-११-०
१६३	३क	२८६	कुलो	०-२-१-०
१६४	७क	३६०	जंगल	१-७-११-०
१६५	७क	४००	जंगल	०-२-४-०
१६६	७क	४०१	कुलो	०-५-१९-०
१६७	७क	४०२	कुलो	०-१०-५-०
१६८	७क	४०३	कुलो	०-७-४-०
१६९	७क	४०४	कुलो	०-२-५-०
१७०	७क	४०५	कुलो	०-२-५-०
१७१	७क	४०६	कुलो	०-६-७-०
१७२	७क	४०७	कुलो	१-३-४-०
१७३	७क	४०८	कुलो	३-१३-१४-०
१७४	७क	४०९	कुलो	०-२-३-०
१७५	७क	४१०	कुलो	०-४-१८-०
१७६	७क	४११	बाटो	०-१३-५-०
१७७	६ग	१४५	कुलो	०-७-०-०
१७८	६ग	१४६	कुलो	०-४-०-०
१७९	६ग	१४७	कुलो	०-०-१५-०
१८०	६ग	१४८	कुलो	०-१०-०-०
१८१	६ग	१४९	कुलो	०-८-१०-०
१८२	६ग	१५०	कुलो	०-१८-१०-०
१८३	६ग	१५१	कुलो	०-२-०-०
१८४	६ग	१५२	बाटो	०-२-७-०
१८५	६ग	१५३	बाटो	०-१३-८-०
१८६	६ग	१५४	बाटो	०-१-१५-०

मोतिपुर गाविस

क्र. स.	वडा	किं नं.	विवरण	क्षेत्रफल
१८७	६क	६०	कुलो	१-५-१-०
१८८	७क	१७२	कुलो	०-४-०-०
१८९	७ख	१७३	कुलो	००-१६-०
१९०	१क	२१०	कुलो	०-३-१०-०
१९१	१क	२११	कुलो	०-१३-५-०
१९२	१क	२१२	कुलो	०-०-१९-०
१९३	१क	२१३	कुलो	०-४-०-०
१९४	१क	२१४	कुलो	०-३-०-०
१९५	१क	२१५	कुलो	०-१-०-०
१९६	१क	२१६	कुलो	०-०-१०-०
१९७	१क	२१७	कुलो	०-०-१०-०
१९८	१ख	१०५	कुलो	१-०-१०-०
१९९	१ख	१०६	कुलो	०-८-०-०
२००	१ख	१०७	कुलो	०-३-१९-०
२०१	१ख	१०८	कुलो	०-१-१-०
२०२	१ख	१०९	कुलो	०-२-१-०
२०३	९क	१०७	जंगल	०-१६-१९-०
२०४	९क	१२५०	जंगल	०-७-८-०
२०५	९क	१२७	कुलो	०-०-११-०
२०६	९ख	५	कुलो	०-२-१५-०
२०७	९ग	८१	खाल्टो	०-१-९-०
२०८	९ग	२७४	स्थान	०-०-२-०
२०९	९ग	३४१	बाटो	०-६-९-०
२१०	९ग	३४२	बाटो	१-४-१६-०
२११	९ग	३४३	कुलो	१-८-१०-०
२१२	९ग	३४४	कुलो	०-३-०-०
२१३	९ग	३४५	कुलो	०-२-०-०
२१४	९ग	३४६	बाटो	०-२-०-०
२१५	९ग	३४७	कुलो	०-१-१०-०
२१६	८क	२४४	कुलो	०-२-०-०
२१७	८क	२४५	कुलो	०-८-०-०
२१८	८क	२४६	कुलो	०-१०-०-०
२१९	८क	२४८	सडक	३-२-१९-०
२२०	८क	२४९	कुलो	०-४-०-०
२२१	८क	२५०	कुलो	०-५-१९-०
२२२	८क	२५१	कुलो	०-१२-१३-०
२२३	८ग	४	खाल्सी	०-१-५-०
२२४	८ग	७२	सडक	०-१६-०-०
२२५	८ग	७३	कुलो	०-१२-३-०
२२६	८ग	७४	कुलो	०-९-१०-०
२२७	८ग	७५	सडक	०-४-०-०
२२८	८ग	७६	कुलो	०-१०-०-०
२२९	८ग	७७	कुलो	०-२-०-०
२३०	८ग	७८	सडक	०-१२-३-०
२३१	९क	२	खोला	३-१६-८-०
२३२	९क	१०	कुलो	३-१८-९-०
२३३	६ङ	३	कुलो	०-३-१३-०
२३४	६ङ	१८	कुलो	०-५-१०-०

मोतिपुर गाविस

क्र. स.	वडा	किं नं.	विवरण	क्षेत्रफल
२३५	६ड	२४	कुलो	०-२-१५-०
२३६	६ड	४१	कुलो	०-२-४-०
२३७	६ड	४३	बाटो	०-१-१२-०
२३८	७क	१	जंगल	०-८-२-०
२३९	७क	१९४	जंगल	५-४-१६-०
२४०	७क	२१६	जंगल	०-८-५-०
२४१	७क	२१७	जंगल	०-१९-१८-०
२४२	२ख	३०	पति	०-५-१०-०
२४३	२ख	४५	पति	०-४-१०-०
२४४	२ख	५८	वेनिस्सा	०-९-१९-०
२४५	२ख	७७	पति	०-१-११-०
२४६	२ख	७९	अवादी	०-१-१७-०
२४७	२ख	१२६	पति	०-५-२-०
२४८	२ग	१६	पति	१-४-१०-०
२४९	२ग	६८	पति	०-२-१५-०
२५०	२ग	६९	पति	०-५-१८-०
२५१	२ग	९७	पति	०-१०-०-०
२५२	२ग	१०१	पति	०-१-८-०
२५३	२ग	१०४	पति	०-०-१६-०
२५४	३ख	१२६	पति	०-४-१६-०
२५५	३ख	१४३	पति	०-९-११-०
२५६	३ख	१५१	पति	०-७-१२-०
२५७	३ख	१५८	पति	०-४-४-०
२५८	२ग	१७३	पति	३-१७-१-०
२५९	२ग	१७४	पति	०-१७-१-०
२६०	४क	३	पति	०-१-१७-०
२६१	४क	४९	पति	०-०-५-०
२६२	४क	५०	पति	०-५-६-०
२६३	४क	२७	पति	०-५-४-०
२६४	५क	३९	पति	०-१-४-०
२६५	५क	८४	पोखरी	०-१-५-०
२६६	५क	९४	पति	०-१-१४-०
२६७	५क	११९	खाल्टो	०-२-८-०
२६८	५क	१९२	पति	०-१०-१७-०
२६९	५ख	१	पति	३-१७-५-०
२७०	४क	३९८	पोखरी	०-१-१८-०
२७१	५ख	२१	पति	०-३-२-०
२७२	५ख	२३३	पति	०-५-१४-०
२७३	५ख	४७	पति	०-२-७-०
२७४	५ख	७३	पति	०-६-४-०
२७५	५ख	७५	पति	०-२-१०-०
२७६	५ख	८२	पति	०-६-१-०
०-	५ख	१३४	पति	०-७-१०-०
२७८	५ग	४१	पति	०-८-१२-०
२७९	६क	१९४	पति	२-१५-०-०
२८०	६ख	२३१	पति	१-१९-१२-०
२८१	८ग	३	स्थान	०-१-१८-०
२८२	८ग	१९	खरबुटेन	०-३-६-०

मोतिपुर गाविस

क्र. स.	वडा	किं नं.	विवरण	क्षेत्रफल
२८३	८ग	३६	खरबुटेन	०-५-०-०
२८४	८ग	४३	खरबुटेन	०-३-१९-०
२८५	२क	१	पति	३-१६-७-०
२८६	२क	२६	पति	०-२-१४-०
२८७	२क	३४	पति	०-६-३-०
२८८	२क	९३	पति	०-१२-१०-०
२८९	२क	१०५	पति	०-११-१६-०
२९०	२क	१८२	बुटेन	०-१९-१६-०
२९१	२क	१८४	बुटेन	०-६-५-०
२९२	२क	३३३	पति	०-१५-१३-०
२९३	२क	४०८	पति	४-०-०-०
२९४	६क	६७	झाडी	०-४-१७-०
२९५	६क	४९	झाडी	०-३-१९-०
२९६	६क	८५	पति	०-१-७-०
२९७	६क	१६९	झाडी	१-२-९-०
२९८	६क	३२९	झाडी	४-१-१६-०
२९९	९क	१११३	बुटेन	०-७-१०-०
३००	९क	११५	बुटेन	१-१-०-०
३०१	९ग	३	बुटेन	०-१७-१०-०
३०२	९ग	३१५	वनबुटेन	२-१-०-०
३०३	८क	१३४	पोखरी	०-४-११-०
३०४	७ख	१	बुटेन	२-२-३-०
३०५	८ग	६१	बुटेन	०-६-१-०
३०६	८ग	६७	बुटेन	०-१३-०-०
३०७	८ग	७१	बुटेन	०-२-१०-०
३०८	८ग	७९	बुटेन	२-९-१३-०
३०९	६ड	४४	पति	०-१५-८-०
३१०	६घ	४७	पति	१-४-१२-०
३११	२ख	१२७	पति	०-१-९-०
३१२	२ख	१२९	बुटेन	३-४-५-०
३१३	२ख	१३०	पति	०-१०-१०-०
३१४	२ख	१३१	पति	०-३-४-०
३१५	२ख	१३५	पति	१९-८-५-०
३१६	२ख	१३७	पति	४-१४-३-०
३१७	२ख	१२	पति	०-११-०-०
३१८	२ख	१३	पति	०-३-१०-०
३१९	२ख	१७	पति	०-१-२-०
३२०	१क	३७	बुटेन	२-१-५-०
३२१	१क	१२८	जङ्गल	१-८-१९-०
३२२	१क	१३२	जङ्गल	२-०-१९-०
३२३	१क	१३६	जङ्गल	२-६-९-०
३२४	६ग	३२	बाटो	०-२-३-०
३२५	६ख	११९	कुलो	०-६-०-०
३२६	६ख	३४८	कुलो	०-०-७-०
३२७	६ख	३५६	कुलो	०-२-९-०
३२८	६ख	३५७	बाटो	०-१६-१०-०
३२९	६ख	३५८	कुलो	०-१-५-०
३३०	६ख	३५९	कुलो	०-१२-११-०

मोतिपुर गाविस

क्र. स.	वडा	किं नं.	विवरण	क्षेत्रफल
३३१	६ख	३६०	कुलो	०-१-१३-०
३३२	६ख	३६१	कुलो	०-३-११-०
३३३	६ख	३६२	कुलो	०-५-०-०-
३३४	५क	२८९	बाटो	३-९-२-०
३३५	४क	९३	बाटो	१-१५-१४-०
३३६	१क	१३७	जङ्गल	३-५-१३-०
३३७	१क	१९५	जङ्गल	३-१०-८-०
३३८	७ख	१४२	कुलो	०-२-०-०
३३९	७ख	१७१	बाटो	०-७-१०-०
३४०	७ख	१७७	बाटो	०-२-०-०
३४१	८ग	६१	बुटेन	०-६-१-०
३४२	८ग	६४	बुटेन	१-१०-१८-०
३४३	८ग	६७	बुटेन	०-१-०-०
३४४	८ग	७१	बुटेन	०-२-१०-०
३४५	८ग	७९	बुटेन	२-९-१३-०
३४६	४क	२७४	खर	०-०-२-०
३४७	४क	११९	गोचर	४-७-३-०
३४८	६घ	१४९	गोचर	१-९-६-०
३४९	६घ	४६	पति	०-९-६-०
३५०	७ख	४७	पति	१-४-१२-०
३५१	७ख	१५	पति	०-३-२-०
३५२	७ख	३१	पति	०-२-१५-०
३५३	८क	६२	खन्ता	०-१-१०-०
३५४	८क	१५५	बुटेन	०-२-५-०
३५५	८क	१६६	बुटेन	०-५-१५-०
३५६	८क	१७३	बुटेन	०-८-०-०
३५७	८क	१८१	पति	०-११-०-०
३५८	८क	२३५	पति	०-०-४-०
३५९	६ख	३३०	पति	०-११-१६-०
३६०	६ख	३४३	झाडी	०-१४-१३-०
३६१	६ख	३४४	पति	०-५-१७-०
३६२	६घ	४२	पति	०-७-५-०
३६३	७ख	९८	पति	०-०-१७-०
३६४	७ख	१६९	बगर	६-११-०-०
३६५	८क	४	बुटेन	२-५-०-०
३६६	७क	९	पति	०-०-१९-०
३६७	७क	१७४	ऐलानी	०-४-९-०
३६८	८क	६	बुटेन	०-९-०-०
३६९	८क	२१	बुटेन	०-११-८-०
३७०	८क	३६	बुटेन	०-६-०-०
३७१	८क	६०	खरबुटेन	०-२-१०-०
३७२	८क	१५८	खरबुटेन	२-५-०-०
३७३	८क	२००	खरबुटेन	०-६-५-०
३७४	८क	२०१	खरबुटेन	०-४-०-०
३७५	८क	२०६	खरबुटेन	१-१-०-०
३७६	८क	२४७	बुटेनपती	०-८-३-०
३७७	९क	९	बुटेनपती	१२-१८-१३-०
३७८	९ग	१	बुटेनपती	१-१-४-०

मोतिपुर गाविस

क्र. स.	वडा	किं नं.	विवरण	क्षेत्रफल
३७९	९ग	१२१	खर	१-८-५-०
३८०	९ग	१६७	पति	०-०-१२-०
३८१	९ग	२२०	पति	०-०-१६-०
३८२	९ग	२३१	पति	१-९-०-०
३८३	९ग	२३३	पति	०-९-१६-०
३८४	९ग	२९९	पति	०-६-१-०
३८५	९ग	३१४	पति	०-१७-१०-०
३८६	१क	३	बाटो	२-६-१९-०
३८७	१क	१३८	नदी	१-१८-१२-०
३८८	१क	१४३	पति	०-५-५-०
३८९	१क	१६३	जङ्गल	७-५-१५-०
३९०	१क	२०३	कुलो	१-०-१०-०
३९१	१क	२०४	बाटो	१-१-२-०
३९२	१क	२०५	कुलो	०-३-१५-०
३९३	१क	२०६	कुलो	०-३-०-०
३९४	१क	२०७	कुलो	०-३-७-०-०
३९५	१क	२०८	कुलो	०-१५-५
३९६	१क	२०९	कुलो	०-५-०-०
३९७	१ख	७	पति	२-१९-१३-०
३९८	१ख	२१	पति	०-६-१-०
३९९	८ग	६१	बुटेन	०-६-१-०
४००	८ग	६४	बुटेन	१-१०-१८-०
४०१	८ग	६७	बुटेन	०-१३-०-०
४०२	८ग	७१	बुटेन	०-२-१०-०
४०३	८ग	७९	बुटेन	२-९-१३-०
४०४	९ग	२७४	हाट	०-०-२-०
४०५	१क	५०	स्कूल	०-२-१०-०
४०६	४क	११९	गोचर	४-७-३-०
४०७	४क	१४९	गोचर	१-९-६-०
४०८	६घ	४६	पति	०-९-०-०
४०९	६घ	४७	पति	१-४-१२-०
४१०	७ख	१५	पति	०-३-२-०
४११	७ख	३१	पति	०-२-१५-०
४१२	७ख	६२	खन्ता	०-१-१०-०
४१३	८क	१५५	खरबुटेन	०-२-५-०
४१४	८क	१६६	खरबुटेन	०-५-१५-०
४१५	८क	१७३	खरबुटेन	०-८-०-०
४१६	८क	१८१	पति	०-११-०-०
४१७	८क	२३५	पति	०-०-४-०
४१८	८ग	३	स्थान	०-१-१८-०
४१९	८ग	१९	खरबुटेन	०-३-६-०
४२०	८ग	३६	बुटेन	०-५-०-०
४२१	८ग	४३	बुटेन	०-३-१९-०
४२२	२क	१	पति	३-१६-७-०
४२३	२क	२६	पति	०-२-१४-०
४२४	२क	३४	पति	०-६-३-०
४२५	२क	९३	पति	०-१२-१०-०
४२६	२क	१०५	पति	०-११-१६-०

मोतिपुर गाविस

क्र. स.	वडा	किं नं.	विवरण	क्षेत्रफल
४२७	२क	१८२	बुटेन	०-१९-१६-०
४२८	२क	१८४	बुटेन	०-६-५-०
४२९	२क	३३३	पति	०-१५-१३-०
४३०	२क	४०८	पति	४-०-०-०
४३१	४ख	५५९	पति	०-३-०-०
४३२	४ख	५६०	बाटो	०-२-०-०
४३३	५क	१६	देवस्थान	०-०-७-०
४३४	४ख	५६१	बाटो	०-१-१०-०
४३५	५क	३८	कुलो	०-८-०-०
४३६	५क	४६	बाटो	०-१-१७-०
४३७	५क	२३६	कुलो	०-१५-०-०
४३८	५क	२९०	कुलो	०-३-५-०
४३९	५क	२९१	कुलो	०-७-१५-०
४४०	५क	२९२	कुलो	०-३-०-०
४४१	५क	२९३	कुलो	०-१-०-०
४४२	५क	२९४	कुलो	०-१-१५-०
४४३	५क	२९५	कुलो	०-१-२-०
४४४	५ख	१८५	पयेन	०-३-२-०
४४५	५ख	२३५	पयेन	०-१-१५-०
४४६	५ख	२३६	पयेन	०-७-१५-०
४४७	५ख	२३७	पयेन	०-२-१५-०
४४८	५ख	२३८	पयेन	०-६-५-०
४४९	५ख	२३९	पयेन	०-२-६-०-०
४५०	५ख	२४०	बाटो	२-६-५-०
४५१	५ख	२४१	पयन	१-१५-४-०
४५२	५ग	१७	पयन	१-९-१६-०
४५३	५ग	४८	पयन	०-१९-१४-०
४५४	५ग	४९	पयन	०-८-०-०
४५५	६क	६०	झाडी	०-४-१०-०
४५६	६क	७९	झाडी	०-३-१९-०
४५७	६क	८५	पति	०-१-७-०
४५८	६क	१६९	झाडी	१-२-९-०
४५९	६क	१९५५	नदी	५-१६-३-०
४६०	६क	३२९	झाडी	४-१-१६-०
४६१	६क	३३०	सडक	१-५-१२-०
४६२	६क	३३१	कुलो	४-१४-१५-०
४६३	६क	३३२	कुलो	०-४-०-०
४६४	६क	३३३	कुलो	०-२-०-०
४६५	९क	४२	कुलो	०-०-१३-०
४६६	९क	५०	बाटो	०-०-१५-०
४६७	९क	५३	बाटो	०-६-४-०
४६८	९क	५४	बाटो	१-१७-१२-०
४६९	९क	५५	खोला	१-१९-१२-०
४७०	९क	५७	बाटो	०-३-०-०
४७१	९क	९२	खोल्सो	०-११-४-०
४७२	९क	१०२	खोला	०-१८-१८-०
४७३	९क	१०७	जङ्गल	०-१६-१९-०
४७४	९क	११३	बुटेन	०-७-१०-०

मोतिपुर गाविस

क्र. स.	वडा	किं नं.	विवरण	क्षेत्रफल
४७५	९क	११५	बुटेन	१-१-०-०
४७६	९क	१२५	जङ्गल	०-७-८-०
४७७	९क	१२७	कुवा	०-०-११-०
४७८	९ख	५	कुवा	०-२-५-०
४७९	९ग	३	बुटेन	१-१७-१०-०
४८०	९ग	८१	खाल्टो	०-१-९-०
४८१	९ग	२७४	स्थान	०-०-२-०
४८२	९ग	३१५	बुटेन	२-११-०-०
४८३	९ग	३४१	बाटो	०-६-९-०
४८४	९ग	३४२	बाटो	१-४-१६-०
४८५	९ग	३४३	कुलो	१-८-१०-०
४८६	९ग	३४४	कुलो	०-३-०-०
४८७	९ग	३४५	कुलो	०-३-०-०
४८८	९ग	३४६	बाटो	०२-०-०
४८९	९ग	३४७	कुलो	०-१-१०-०
४९०	८क	१३४	पोखरी	०-४-११-०
४९१	८क	२४४	कुलो	०-२-०-०
४९२	८क	२४५	कुलो	०-८-०-०
४९३	८क	२४६	सडक	०-१०-०-०
४९४	८क	२४८	सडक	३-२-१९-०
४९५	८क	२४९	कुलो	०-४-०-०
४९६	८क	२५०	कुलो	०-५-१९-०
४९७	८क	२५१	कुलो	०-१२-१३-०
४९८	८ख	१	बुटेन	२-२-३-०
४९९	८ग	४	खोल्सा	०-१-५-०
५००	८ग			०-१२-१३-०
५०१	८ग	६१	बुटेन	०-६-१-०
५०२	८ग	६४	बुटेन	१-१०-१८-०
५०३	८ग	६७	बुटेन	०-१३-०-०
५०४	८ग	७१	बुटेन	०-२२-१०-०
५०५	८ग	७२	सडक	०-१६-००
५०६	८ग	७३	कुलो	०-१२-३-०
५०७	८ग	७४	कुलो	०-२-१०-०
५०८	८ग	७५	सडक	०-४-१०-०
५०९	८ग	७६	कुलो	०-१०-०-०
५१०	८ग	७७	कुलो	०-२-०-०
५११	८ग	७८	डसक	०-१२-३-०
५१२	८ग	७९	बुटेन	३-९-१३-०
५१३	९क	२	खोला	३-१५-८-०
५१४	९क	१०	कुलो	३-१८-१-०
५१५	९ड	३	कुलो	०-३-१३-०
५१६	९ड	१८	कुलो	०-५-१०-०
५१७	९ड	२४	कुलो	०-२-१५-०
५१८	९ड	४१	कुलो	०-२-०-०
५१९	६ड	४३		०-१-१२-०
५२०	६ड	४४	पति	०-१५-८-०
५२१	७क	१	जङ्गल	०-८-१-०
५२२	७क	१९४	जङ्गल	५-४-१६-०

मोतिपुर गाविस

क्र. स.	वडा	किं नं.	विवरण	क्षेत्रफल
५२३	७क	२१६	जङ्गल	०-८-५-०
५२४	७क	२१७	जङ्गल	०-१९-१८-०
५२५	७क	३६०	जङ्गल	१-७-११-०
५२६	७क	४००	जङ्गल	०-२-४-०
५२७	७क	४०१	कुलो	०-५-९-०
५२८	७क	४०२	कुलो	०-१०-५-०
५२९	७क	४०३	कुलो	०-७-४-०
५३०	७क	४०४	कुलो	०-२-५-०
५३१	७क	४०५	कुलो	०-२-५-०
५३२	७क	४०६	कुलो	०-६-७-०
५३३	७क	४०७	कुलो	१-३-४-०
५३४	७क	४०८	कुलो	३-१३-१४-०
५३५	७क	४०९	कुलो	०-२-३-०
५३६	७क	४१०	कुलो	०-४-१९-०
५३७	७क	४११	बाटो	०-१३-५-०
५३८	६ग	१४५	कुलो	०-७-०-०
५३९	६ग	१४६	कुलो	०-४-०-०
५४०	६ग	१४७	कुलो	०-०-१५-०
५४१	६ग	१४८	कुलो	०-१०-०-०
५४२	६ग	१४९	कुलो	०-८-१०-०
५४३	६ग	१५०	कुलो	०-१८-१०-०
५४४	६ग	१५१	कुलो	०-२-०-०
५४५	६ग	१५२	बाटो	०-२-७-०
५४६	६ग	१५३	बाटो	०-१३-८-०
५४७	६ग	१५४	बाटो	०-१-१५-०
५४८	६घ	४७	पति	१-४-१२-०
५४९	६घ	६०	कुलो	१-५-१-०
५५०	७ख	१७२	कुलो	०-४-०-०
५५१	७ख	१७३	कुलो	०-०-१६-०
५५२	२ख	१२७	पति	०-१-९-०
५५३	२ख	१२८	पति	३५-१-१०-०
५५४	२ख	१२९	बुटेन	३-४-५-०
५५५	२ख	१३०	पति	०-१०-१०-०
५५६	२ख	१३१	पति	०-३-४-०-
५५७	२ख	१३५	पति	१९-८-५-०
५५८	२ख	१३७	पति	४-१४-३-०
५५९	२ख	१२	ऐलानी आवादी	०-११-०-०
५६०	२ख	१३	ऐलानी आवादी	०-३-१०-०
५६१	२ख	१७	ऐलानी आवादी	०-१-२-०
५६२	२ख	३०	पति	०-५-१०-०
५६३	२ख	३२	पति	०-२-१५-०
५६४	२ख	४५	पति	०-४-१०-०
५६५	२ख	५८	आवादी	०-९-१९-०
५६६	२ख	७७	पति	०-१-११-०
५६७	२ख	७९	आवादी	०-१-१७-०
५६८	२ख	१२६	पति	०-५-२-०
५६९	२ग	१६	पति	१-४-१०-०
५७०	२ग	६६६८	पति	०-२-१५-०

मोतिपुर गाविस

क्र. स.	वडा	किं नं.	विवरण	क्षेत्रफल
५७१	२ग	६९	पति	०-५-१८-०
५७२	२ग	४०	पति	०-१०-०-०
५७३	२ग	१०१	पति	०-१-८-०
५७४	२ग	१०२	पतिबुटेन	३-१०-९-०
५७५	२ग	१०४	पतिबुटेन	०-०-१६-०
५७६	३ख	१२६	पतिबुटेन	०-४-१६-०
५७७	३ख	१४३	पतिबुटेन	०-९-११-०
५७८	३ख	१५१	पतिबुटेन	०-७-१२-०
५७९	३ख	१५८	पतिबुटेन	०-४-४-०
५८०	२ग	१७३	पति	३-१७-१-०
५८१	२ग	१७४	पति	०-१७-१-०
५८२	४क	३	पति	०-१-१७-०
५८३	४क	४९	पति	०-१-१७-०
५८४	४क	५०	पति	०-५-६-०
५८५	४ख	१४६	पति	०-९-४-०
५८६	५क	४६५	पति	०-६-९-०
५८७	५क	२०	पति	०-५-४-०
५८८	५क	३९	पति	०-१-४-०
५८९	५क	८४	पोखरी	०-१-५-०
५९०	५क	९४	पति	०-१-१४-०
५९१	५क	११९	खाल्टो	०-२-८-०
५९२	५क	१९२	पति	०-१०-१७-०
५९३	५क	२८८	पति	१-७-१७-०
५९४	५क	१	पति	३-१७-५-०
५९५	४क	३९८	पोखरी	०-१-१८-०
५९६	५ख	२१	पति	०-३-२-०
५९७	५ख	२२	पति	०८-०-०
५९८	५ख	४७	पति	०-२-७-०
५९९	५ख	७३	पति	०-६-४-०
६००	५ख	७५	पति	०-२-१०-०
६०१	५ख	८९	पति	०-६-१-०
६०२	५ख	१३४	पति	०-७-१०-०-
६०३	५ख	२३३	पति	०-५-१४-०
६०४	५ग	३७	पति	०-३-१७-०-
६०५	५ग	४१	पति	०-८-१२-०
६०६	५ग	४७	पति	०-१३-१-०
६०७	६क	१९४	पति	२-१५-०-०
६०८	६ख	१	पति	३-१४-१३-०
६०९	६ख	६९	पति	२-७-१०-०
६१०	६ख	७१	पति	०-१६-०-०
६११	६ख	३२१	पति	१-१९-१२-०
६१२	६ख	३३०	पति	०-११-१६-०
६१३	६ख	३४४३	झाडी	०-१४-१३-०
६१४	६ख	३४४	पति	०-५-१७-०
६१५	६ख	४२	पति	०-७-५-०
६१६	७ख	४	पति	०-०-१७-०
६१७	७ख	१६९	बगरपति	६-११-०-०
६१८	८क	४	बुटेन	२-५-०-०

मोतिपुर गाविस

क्र. स.	वडा	किं नं.	विवरण	क्षेत्रफल
६१९	७क	९	पति	०-०-१९-०
६२०	७क	१७४	ऐलानी	०-४-९-०
६२१	७क	६	बुटेन	०-९-०-०
६२२	७क	२१	बुटेन	०-११-८-०
६२३	७क	३६	बुटेन	०-६-०-०
६२४	८क	६०	खरबुटेन	०-२-१०-०
६२५	८क	१५८	खरबुटेन	२-५-०-०
६२६	८क	२००	खरबुटेन	०-६-५-०
६२७	८क	२०१	खरबुटेन	०-४-०-०
६२८	८क	२०६	खरबुटेन	१-१-०-०
६२९	९क	९	खरपति	०-८-३-०
६३०	८क	७५	खरपति	१२-८-१३-०
६३१	८क	७७	खरपति	०-१५-११-०
६३२	८क	८३	खरपति	०-१-२-०
६३३	८क	१११	खरपति	०-२-१९-०
६३४	९ख	१	खर	०-१-१-०
६३५	९ग	१२१	पति	१-१-४-०
६३६	९ग	१६७	पति	१-८-५-०
६३७	९ग	२२०	पति	०-०-१२-०
६३८	९ग	२३१	पति	०-०-१६-०
६३९	९ग	२३३	पति	१-९-०-०
६४०	९ग	२९९	पति	०-९-१६-०
६४१	९ग	२१४	पति	०-६-१-०
६४२	१क	३	बाटो	०-१७-१०
६४३	१क	३८	नदी	०-६-१९-०
६४४	१क	१४३	पति	१-१८-१२-०
६४५	१क	१६३	जङ्गल	०-०-५-०
६४६	१क	२०३	कुलो	१-०-१०-०
६४७	१क	२०४	बाटो	१-१-२-०
६४८	१क	२०५	कुलो	०-३-१५-०
६४९	१क	२०६	कुलो	०-३-०-०
६५०	१क	२०७	कुलो	०-३-६-०
६५१	१क	२०८	कुलो	०-१५-५-०
६५२	१क	२०९	कुलो	०-५-०-०
६५३	१क	२१०	कुलो	०-३-१०-०
६५४	१क	२११	कुलो	०-१३-५-०
६५५	१क	२१२	कुलो	०-०-१९-०
६५६	१क	२१३	कुलो	०-४-०-०
६५७	१क	२१४	कुलो	०-३-०-०
६५८	१क	२१	कुलो	०-१-०-०
६५९	१क	२१६	कुलो	०-०-१०-०
६६०	१क	२१७	कुलो	०-०-१०-०
६६१	१ख	७	पति	२-१९-१३-०
६६२	१ख	२१	पति	०-६-१-०
६६३	१ख	२४	पति	०-११-५-०
६६४	१ख	२६	पति	०-३-१४-०
६६५	१ख	७१	पति	०-४-४-०
६६६	१ख	७३	ऐलानी	०-२-१०-०

मोतिपुर गाविस

क्र. स.	वडा	किं नं.	विवरण	क्षेत्रफल
६६७	१ख	७४	पति	०-१०-१६-०
६६८	१ख	७४	पति	०-०-१४-०
६६९	१ख	१०५	कुलो	१-०-१०-०
६७०	१ख	१०६	कुलो	०-८-०-०
६७१	१ख	१०७	कुलो	०-३-१९-०
६७२	१ख	१०८	कुलो	०-१-१-०
६७३	१ख	१०९	कुलो	०-२-१०-०
६७४	१ख	११०	बाटो	४-४-१२-०
६७५	१ख	१११	कुलो	०-३-०-०
६७६	१ख	११२	कुलो	०-१-०-०
६७७	१ख	११३	कुलो	०-७-१८-०
६७८	१ख	११४	कुलो	०-२-०-०
६७९	१ख	११५	कुलो	०-२-५-०-०
६८०	१ख	११६	कुलो	०-१८-१८-०
६८१	१ख	११७	कुलो	०-१-३-०-
६८२	१ख	११८	कुलो	०-१-०-०
६८३	१ख	११९	कुलो	०-५-०-०
६८४	१ख	१२०	कुलो	०-२-०-०
६८५	१ख	४	बुटेन	१-१५-१६-०
६८६	१ख	६	जङ्गल	४-९-१६-०
६८७	१ख	१०	बुटेन	१-४-६-०-
६८८	१क	२	कुलो	०-८-६-०
६८९	१क	६	बाटो	०-८-१३-०
६९०	१क	१०	नदी	५-२-१३-०
६९१	१क	४३	कुलो	५-२-११-०
६९२	१क	१०७	बाटो	७-३-१४-०
६९३	१क	२९	देवस्थान	०-०-७-०
६९४	१क	३८४	देवस्थान	०-२-१६-०
६९५	१क	४०७	कुलो	०-३-१०-०
६९६	१क	४०९	कुलो	०-१-१०-०
६९७	१क	४१०	कुलो	०-५-११-०
६९८	१क	४११	बाटो	०-१-०-०
६९९	३क	२०	काईस्थान	०-०-५-०
७००	३क	१७९	कुलो	४-१-०-०
७०१	३क	२१४	बाटो	२-१८-११-०
७०२	३क	२७६	कुलो	०-२-१८-०
७०३	३क	२७७	कुलो	०-१-१-०
७०४	३क	२०७	कुलो	०-०-१४-०
७०५	२ख	४४	कुलो	१-१६-०-०
७०६	२ख	६७	स्थान	०-०-६-०
७०७	२ख	६८	देवस्थान	०-०-४-०
७०८	२ख	१३२	कुलो	२-१०-०-०
७०९	२ख	१३३	बाटो	१-१-१२-०
७१०	२ग	१०३	कुलो	४-१-१८-०
७११	२ग	१०५	ब	०-१८-३-०
७१२	२ग	१०६	नदी	२३-११-२-०
७१३	२ख	१३४	कुलो	२-१०-१२-०
७१४	२ख	१३६	नदी	१५-४-१३-०

मोतिपुर गाविस

क्र. स.	वडा	किं नं.	विवरण	क्षेत्रफल
७१५	२ख	१३८	बाटो	०-२-१०-०
७१६	२ख	२७	नदी	१-१-०-१२-०
७१७	२ख	५१	स्थान	०-१-४-०
७१८	२ख	१५२	कुलो	०-२-०-०
७१९	२ख	१५३	कुलो	०-०-१८-०
७२०	२ख	१५४	कुलो	०-१-१०-०
७२१	२ख	१५५	बाटो	०-२-१०-०
७२२	२ख	१५६	बाटो	०-३-०-०
७२३	२ख	१५७	कुलो	०-३-१५-०
७२४	२ख	१५९	बाटो	०-२-१-०
७२५	२ख	१६०	कुलो	०-२-०-०
७२६	२ख	१६१	कुलो	२-१४-२-०
७२७	२ख	१६२	कुलो	०-३-०-०
७२८	२ख	१६३	नदी	१-४-०-०
७२९	२ख	१६४	बाटो	०-३-०-०
७३०	३ख	१६५	कुलो	०-२-१२-०
७३१	४क	१५०	नदी	७६-६-१८-०
७३२	४क	१५१	बाटो	०-१२-१७-०
७३३	४क	१५२	कुलो	०-१-७-०
७३४	४क	१४०	कुलो	०-१-४-०
७३५	४क	१५३	कुलो	०-०-१०-०
७३६	४क	१५४	कुलो	०-१-५-०
७३७	४क	१५५	कुलो	०-०-८-०
७३८	४क	१५६	कुलो	०-२-०-०
७३९	४क	१५७	बाटो	०-१४-२-०
७४०	४ख	३९२	कुलो	१-२-४-०
७४१	४ख	४६४	बुटेन	०-४-१३-०
७४२	४ख	५४९	कुलो	०-५-२-०
७४३	४ख	५५०	कुलो	०-३-०-०
७४४	४ख	५५१	कुलो	०-१०-०-०
७४५	४ख	५५२	कुलो	७-०-६-०
७४६	४ख	५५४	कुलो	०-०-४-०
७४७	४ख	५५५	कुलो	०-०-३-०
७४८	४ख	५५६	कुलो	०-४-०-०
७४९	४ख	५५७	बाटो	०-१२-०-०
७५०	४ख	५५८	बाटो	०-२-१०-०
७५१	७ख	१७४	कुलो	०-२-०-०
७५२	७ख	१७५	कुलो	०-१-०-०
७५३	७ख	१७६	बाटो	०-०-१८-०
७५४	७ख	१७८	कुवा	०-०-४-०
७५५	७ख	१७९	झरना	०-२-६-०
७५६	७ख	१८१	बाटो	०-०-१०-०
७५७	७ख	१८०	बाटो	०-९-२-०
७५८	७ख	१८२	खोला	०-५-०-०
७५९	७ख	१८३	कुलो	०-०-१०-०
७६०	७ख	१८४	कुलो	०-१-५-०
७६१	७ख	१८५	कुलो	२-०-८-०
७६२	७ग	११	कुवा	०-३-१०-०

मोतिपुर गाविस

क्र. स.	वडा	किं नं.	विवरण	क्षेत्रफल
७६३	७ग	३९	बाटो	०-१५-१०-०
७६४	७ग	४०	कुलो	०-१-१०-०
७६५	७ग	४१	कुलो	२-४-०-०
७६६	७ग	४२	खोला	२-१३-०-०
७६७	८क	५	कुलो	०-३-१५-०
७६८	८क	९८	सडक	०-१-१५-०
७६९	८क	१०२	सडक	०-१-५-०
७७०	८क	११३	स्थान	०-०-८-०
७७१	४ख	७४१	बगरपति	२८-०-१७-०
७७२	४ख	७४३	बाणगंगा	२८-११-०-०
७७३	४ख	७४४	बाणगंगा	१३-८-१३-०
७७४	७ख	१७०	खोला	१६-३-१०-०
७७५	६घ	१२७		१-१२-५-०
७७६	६घ	१२८		०-२-४-०
७७७	६घ	१२९		०-५-०-०
७७८	१क	५	जंगल	४-११-१८-०
७७९	१क	६	जंगल	२-५-१७-०
७८०	१क	३६	बुटेन	३-१८-१०-०
७८१	१क	३७	बुटेन	२-१-५-०
७८२	१क	५१	पोखरी	०-३-१६-०
७८३	१क	१२८	जंगल	१-८-१९-०
७८४	१क	१३२	जंगल	२-०-१९-०
७८५	१क	१३६	जंगल	२-६-९-०
७८६	६ग	३२	बाटो	०-२-३-०
७८७	६ख	११९	कुलो	०-६-०-०
७८८	६ख	३४८	कुलो	०-०-७-०
७८९	६ख	३५६	कुलो	०-२-९-०
७९०	६ख	३५७	बाटो	०-१२-१०-०
७९१	६ख	३५८	कुलो	०-१-५-०
७९२	६ख	३५९	कुलो	०-१२-११-०
७९३	६ख	३६०	कुलो	०-१-१३-०
७९४	६ख	३६१	कुलो	०-३-११-०
७९५	६ख	३६२	कुलो	०-६-०-०
७९६	५क	२८९	बाटो	३-९-२-०
७९७	४क	८०	पोखरी	०-५-१५-०
७९८		९३	बाटो	१-१५-१४-०
७९९	१क	३७	जंगल	३-५-१३-०
८००		१९५	जंगल	३-१०-८-०
८०१	२ग	१	पति	५-९-१४-०
८०२	७ख	१४२	कुलो	०-२-२-०
८०३		१७१	बाटो	०-३-१०-०
८०४		१७७	बाटो	०-२-०-०

स्रोत: भूमी ईकाई, बाणगङ्गा कपिलवस्तु

४.२.५ खेतीयोग्य जमिन सम्बन्धी विवरण

वाणगङ्गा नगरपालिकाले गरेको सर्वेक्षणमा नगरपालिकाको क्षेत्रफलको जम्मा ३९.७० प्रतिशत खेतीयोग्य जमिन रहेको देखिन्छ। नगरपालिका भित्र खेति गरिने जम्मा जग्गाको क्षेत्रफल ८,२५३ विघा (१३२५ हेक्टर) रहेको सर्वेक्षणले देखाएको छ। जसमध्ये लगभग सबै जग्गामा धानखेती गरिएको देखिएको छ जस सम्बन्धी विवरणलाई वडागत रूपमा नगरपालिकामा खेति गरिएको जग्गाको क्षेत्रफललाई तलको तालिकामा प्रस्तुत गरिएको छ।

खेती गरिएको जग्गाको क्षेत्रफल	वडा											वडागत जम्मा
	१	२	३	४	५	६	७	८	९	१०	११	
विघा	११९	२९८	५६७	२३९	४६३	३३५	१६०	९६	२०५	८५८	७२९	४०६९
कठ्ठा	५२४४	८९३९	८६२०	८०५०	७०७८	६४५२	६७५५	७२४६	७८६५	६२७८	१०६९६	८३२२३
धुर	७९०	९३५	१७२	९३९	५३८	९९४	१८५३	११२६	१०८६	३१४	४५९	९२०६
न.पा मा भएको खेती लगाएको जग्गा विघामा												८२५३
न.पा मा भएको खेती लगाएको जग्गा हेक्टरमा												१३२५
नगरपालिकामा भएको बाँझो खेती योग्य जमिन विघामा												१०२४.१
नगरपालिकामा भएको जम्मा खेती योग्य जमिन विघामा												९२७७.१

स्रोत: भूमी ईकाइ, बाणगङ्गा नगरपालिका, कपिलवस्तु

४.३ कृषि तथा पशु विकास

नगरपालिकामा दर्ता /सूचिकृत भएका कृषि फर्महरू				
वडा नं.	आ.व. २०७६/०७७ सम्म	आ.व. २०७७/७८	आ.व. २०७८/७९	जम्मा
१	१२	३	६	२१
२	५	२	८	१५
३	६	१	३	१०
४	१७	१	७	२५
५	४	३	७	१४
६	६	२	१	९
७	९		१	१०
८	११	५	७	२३
९	१०	१	२	१३
१०	९	१	७	१७
११	२०	२	५	२७
जम्मा	१०९	२१	५४	१८४

स्रोत: कृषि विकास शाखा, बाणगङ्गा नगरपालिका

४.३.१ पोखरी तथा माछापालन सम्बन्धी विवरण

माछा पालन सम्बन्धी तथ्याङ्कलाई हेर्दा यस नगरपालिकामा आय स्रोतको लागि ६३ घरले माछा पालन गरेको देखिन्छ।

विवरण	वडा											जम्मा
	१	२	३	४	५	६	७	८	९	१०	११	
माछापोकरी	४	१	१०	१	६	४	२	८	१	१४	१३	६३

स्रोत: राष्ट्रिय जनगणना, २०७८

४.३.२ सिंचाइ सुविधाको उपलब्धता विवरण

कृषि शाखा बाट प्राप्त तथ्याङ्क अनुसार बाणगंगा नगरपालिकामा खेति योग्य जमिनको जम्मा ३५ प्रतिशत जमिनमा मात्र सिंचाइ सुविधा उपलब्ध रहेको छ ।

४.३.३ सिंचाइको स्रोत सम्बन्धी विवरण

वाणगङ्गा नगरपालिकामा उपलब्ध सिंचाइको स्रोत सम्बन्धी विवरणलाई वडागत रूपमा तलको तालिकामा प्रस्तुत गरिएको छ ।

क्र.सं.	सिंचाइ स्रोत	वडा नं
१.	श्रिडिघाट कुलापानी समिति	१
२.	बोरिङ	
३.	श्रिडिघाट कुलापानी समिति	२
४.	बोरिङ	
५.	बोरिङ	३
६.	राजापानी मुल	
७.	घगुवा मुल	
८.	विसनपुरा मुल	
९.	श्रिडिघाट कुलापानी समिति	
१०.	श्रिडिघाट कुलापानी समिति	४
११.	बोरिङ	
१२.	मुलको पानी	
१३.	श्रिडिघाट कुलापानी समिति	५
१४.	बोरिङ	
१५.	मुलको पानी	
१६.	प्रगति सिंचाई आयोजना	
१७.	छमौजा सिंचाई आयोजना	
१८.	बोरिङ	६
१९.	चारमौजा प्रगति सिंचाई आयोजना	
२०.	श्रिडिघाट कुलापानी समिति	७
२१.	बोरिङ	
२२.	मुलको पानी	
२३.	मोतिपुर डाडा ट्युववेल फार्म	
२४.	श्रिडिघाट कुलापानी समिति	८
२५.	बोरिङ	
२६.	माडबाड खोला सिंचाई आयोजना	९
२७.	बैरिबाँध सिंचाई आयोजना	
२८.	सरेपानी सिंचाई आयोजना	

क्र.सं.	सिंचाइ स्रोत	वडा नं
२९.	नमैया सिंचाई आयोजना	
३०.	कुन्द्रेखोला सिंचाई आयोजना	
३१.	भर्तापुर खाला सिंचाई आयोजना	
३२.	बोरिङ	
३३.	बोरिङ	१०
३४.	भचना सिंचाई आयोजना	११
३५.	निग्लिहवा बेलहवा सिंचाई आयोजना	
३६.	बोरिङ	
३७.	राजावाँध सिंचाई आयोजना	

स्रोत: कृषि विकास शाखा, बाणगाङ्गा नगरपालिका

४.३.४ कृषि उत्पादन सम्बन्धी विवरण

यस नगरपालिकाको भौगोलिक धरातलीय स्वरूप अनुसार स्थान विशेष विभिन्न प्रकारको माटो पाईन्छ । तथापि अधिकांश भू-भागमा चिम्ट्याइलो दोमट माटोको बाहुल्यता रहेकोले धान, मकै, गहुँ, आलु, भटमास, केरा, मेवा, कोदो, दलहन, गहत, मस्याङ, मास, रहर, वर्षे फलफुल, आँप आदि बालीहरु उत्पादन गरिन्छ । यो क्षेत्र कृषिको लागि अत्यन्तै उपयुक्त क्षेत्र हो । यस क्षेत्रमा लगाईने मुख्य बालीहरुमा धान, गहुँ, मकै, तरकारी बाली, तेलहन, नगदे तथा दलहन बाली पर्दछन् । यसै गरी तरकारी बाली अन्तर्गत काउली, प्याज, आलु जस्ता खेतीहरु लगाएको देखिन्छ भने मास, मसुरो जस्ता दलहन बाली पनि लगाउने गरिएको छ । विशेषगरी यस नगरपालिकामा लगाईने प्रचलित उन्नत जातका बालीहरुको विवरणलाई तलको तालिकामा प्रस्तुत गरिएको छ ।

क) खाद्यान्न बाली

सि.नं.	बाली	२०७६/०७७		२०७७/०७८		२०७८/०७९	
		क्षेत्रफल	उत्पादन	क्षेत्रफल	उत्पादन	क्षेत्रफल	उत्पादन
१	धान	९११५	३९१९५	८७४०	३७५८२	८८४१	३७१३२
२	गहु	४६९३	१५४८७	४८१०	१५८७३	४८३४	१६४३६
३	मकै	३५१	१२२९	३६२	१२६७	३७१	१४१०
४	कोदो	१२	१७	११	१७	१२	१८
जम्मा		१४१७१	५५९२७	१३९२३	५४७३९	१४०५८	५४९९६

स्रोत: कृषि विकास शाखा

ख) दलहन/तेलहन बाली

सि.नं.	बाली	२०७६/०७७		२०७७/०७८		२०७८/०७९	
		क्षेत्रफल	उत्पादन	क्षेत्रफल	उत्पादन	क्षेत्रफल	उत्पादन
१	मुसुरो	८६२	११२१	८५५	११९७	८७०	१३०५
२	अडहर	४१	४५	४०	४८	५३	६४
३	मास	४४	५३	४५	५४	५२	५२
४	चना	५१	६१	५२	७८	५२	७८
५	केराउ	२६५	४७७	२६८	५३६	२७२	५४४
६	तोरी	१५७६	१५७६	१५७८	२०५१	१५८३	२२१६
७	आलस	७५	७५	७४	७४	७९	७९

सि.नं.	बाली	२०७६/०७७		२०७७/०७८		२०७८/०७९	
		क्षेत्रफल	उत्पादन	क्षेत्रफल	उत्पादन	क्षेत्रफल	उत्पादन
जम्मा		२९१४	३४०८	२९१२	४०३८	२९६१	४३३८

स्रोत: कृषि विकास शाखा

४.३.५ पशुपन्छी तथा उत्पादन सम्बन्धी विवरण

क) पशुपन्छीजन्य उत्पादन

पशुजन्य पदार्थ	हालको अवस्था	आवश्यकता	वढि घटी	उपलब्ध प्रतिशत	अपुग प्रतिशत
दुध लीटरमा	६५२५०००	९१८४१७५	— २६५९१७५	७१।०४	२८।९६
मासु के.जी.मा	४५६०००	१४१२९५०	— ७३६७४०	४७।८५	५२।१५
फुल संख्यामा	१९४४०००	४८४४४००	— २९००४००	४०।१२	५९।८८
माछा	२२०२१०	मासुमा समावेश			

स्रोत: पशु सेवा शाखा

क) पशुपन्छी फर्म सम्बन्धी विवरण

क्र.सं.	फार्मको किसिम	आ.व.७८।७९ स्थापना, संख्या	आ.व.७७।७८ सम्म स्थापना भएका संख्या	हाल सम्मको कुल संख्या	मूख्य उत्पादित बस्तु
१	गाई	६	५६	६२	दुध
२	भैसी	२२	९७	११९	
३	मिश्रित	२६	७४	१००	
४	बाख्रा	१९	५८	७७	मासु
५	बंगुर	१५	१५	३०	
६	मत्स्य	३	३	६	
७	कुखुरा	१	१८	१९	अण्डा/मासु
	जम्मा	९२	३२१	४१३	

स्रोत: पशु सेवा शाखा

ख) पशुपन्छी संख्या सम्बन्धी विवरण

सि.नं.	पशुको किसिम	आ.व.०७७।७८	आ.व.७८।७९	आ.व.०७९।८०	घटबढ
१	गाई/गोरु	९२६७	९७५६	१०४०२	+ ५.६१
२	भैसी/रांगा	८५६०	९२४३	९८८७	+ ६.९७
३	बाख्रा/खसी/ बोका	१७५०७	१९९२०	२०७७१	+ ८.११

४	बंगुर/सुंगुर	२३७०	२६०७	२८८१	+ ९.३०
५	कुखुरा	९१७१०	९७९०६	१०७६६७	+ ७.७०
६	हांस	३७५	४०८	४६०	+ ९.७०

स्रोत: पशु सेवा शाखा

ग) पशुजन्य उत्पादन सम्बन्धी विवरण

आ.व.	सूचक	दुध लीटरमा	मासु के.जी.मा	फुल संख्यामा
०७७/७८	हालको अवस्था	६२६६०००	४३५०००	१८७२०००
	आवश्यकता	९१८४१७५	१४१२९५०	४८४४४००
	वढि घटी	२९१८१७५	९७७९५०	२९७२४००
	उपलब्ध प्रतिशत	६८/२२	३०/७८	३८/६४
	अपुग %	३१/७८	६९/२२	६१/३६
०७८/७९	हालको अवस्था	६९१५०००	४५६०००	१९६४०००
	आवश्यकता	९१८४१७५	१४१२९५०	४८४४४००
	वढि घटी	२२६९१७५	९५६९५०	२८८०४००
	उपलब्ध प्रतिशत	७५/२९	३२/२७	४०/५४
	अपुग %	२४/७१	६७/७३	५९/४६
०७९/८०	हालको अवस्था	७४९००००	४८९०००	२०६२०००
	आवश्यकता	९१८४१७५	१४१२९५०	४८४४४००
	वढि घटी	१६९४१७५	९२३९५०	२७८२४००
	उपलब्ध प्रतिशत	८१/५५	३४/६०	४२/५६
	अपुग %	१८/४५	६५/४०	५७/४४

स्रोत: पशु सेवा शाखा

४.३.६ पशुपन्छिमा लाग्ने रोग

पशुपन्छिमा लाग्ने रोगहरु	मुख्य रोगहरु
गाई / भौसी	भ्यागुते, चरचरे, खोरत, मिल्क फिवर, थुनिलो, फुटरट
बाख्रा	PPR, ORF, निमोनिया
कुखुरा	CRD, गम्बारो
बंगुर	निमोनिया, Swine dysentery, Mastitis

स्रोत: पशु सेवा शाखा, बाणगङ्गा नगरपालिका

४.३.७ खाद्यान्न बालीमा लाग्ने रोग तथा कीरा

खाद्यान्न बालिको नाम	मुख्य रोगहरु	मुख्य किराहरु
धान	ब्लाष्ट रोग, खैरो थैम्ले रोग फेरु कुहिने रोग, पातको फेद बडुवा रोग, खैरो रोग	गभारो, धानको काडेदार खपटे, फड्के किरा, धानको पतेरो, पात बेरुवा
गहु	डडुवा रोग, खैरो सिन्दुरे, पहेलो सिन्दुरे, कालो पोके	लाहि किरा, किटकीले खपटे, गुलाबी प्रभार
मकै	पातमा लाग्ने दुवा,, कालो पोके, ऐ डाठ कुहिने, डाउनी मिल्ड्यू धोगा कुहिने	फेद काटने किरा, खुम्रे किरा, फौजी किरा गभारो, अमेरिकन फौजी किरा

खाद्यान्न बालिको नाम	मुख्य रोगहरु	मुख्य किराहरु
जौ	पहेँलो सिन्दुरे, घसेँ रोग, कालो पोके	
आँप	कोते, सेतो धुले रोग	फड्के किरा, आँप वीज/ कोयाको धुन, आँपको साइलिड
केरा	ओइलाउने रोग, बन्ची टप, कोत्रे, गानो कुहिने	केराको थाम धुन, केराको गनुको धुन. गंभारो
लिचि		पाल गुजुमुज्ज पार्ने सुलसुले
अम्बा	ओइलाउने रोग	
अमिला जातका फलफुल कागति, अमला, जिम्बु, भकटे	क्याडकर, कालो ध्वाँसे कोत्रे, जरा कुहिने, ग्रीनिड	
मकै	पातमा लाग्ने दुवा,, कालो पोके, ऐ डाठ कुहिने, डाउनी मिल्ड्यू धोगा कुहिने	फेद काटने किरा, खुप्रे किरा, फौजी किरा गभारो, अमेरिकन फौजी किरा
जौ	पहेँलो सिन्दुरे, घसेँ रोग, कालो पोके	

स्रोत: कृषि विकास शाखा, बाणगङ्गा नगरपालिका

४.३.८ फलफूल तथा तरकारीमा लाग्ने रोग तथा कीरा

खाद्यान्न बालिको नाम	मुख्य रोगहरु	मुख्य किराहरु
आँप	कोते, सेतो धुले रोग	फड्के किरा, आँप वीज/ कोयाको धुन, आँपको साइलिड
केरा	ओइलाउने रोग, बन्ची टप, कोत्रे, गानो कुहिने	केराको थाम धुन, केराको गनुको धुन. गंभारो
लिचि		पाल गुजुमुज्ज पार्ने सुलसुले
अम्बा	ओइलाउने रोग	
अमिला जातका फलफुल, कागति, अमला, जिम्बु, भकटे	क्याडकर, कालो ध्वाँसे कोत्रे, जरा कुहिने, ग्रीनिड	

स्रोत: कृषि विकास शाखा, बाणगङ्गा नगरपालिका

४.३.९ आधुनिक (व्यवसायिक) पशुपालन (फार्म) तथा कृषि फर्म सम्बन्धी विवरण

फर्मको किसिम	वडा नं.											जम्मा
	१	२	३	४	५	६	७	८	९	१०	११	
गाईपालन फर्म	२	७		६	४	१५	३	१६	१	१	३	५८
पोल्ट्री फर्म		२		६	२			३		१	३	१७
बंगुर पालन फर्म	१		१	३		२	१	४		३	१	१६
बाख्रा पालन फर्म		५	२	३		१०	१	८	१२	६	१३	६०
भैसिपालन फर्म	२०	२६	६	१५	५	२७	५	२८	९	१२	२३	१७६
मतस्य फर्म	४	१	१०	१	६	३	२	८	१	१४	१३	६३
कूल जम्मा	२७	४१	१९	३४	१७	५७	१२	६७	२३	३७	५६	३९०

स्रोत: पशु सेवा शाखा, बाणगङ्गा नगरपालिका

४.३.११ कृषि तथा पशु सेवासँग सम्बन्धित मानव संशाधन

पेशा	आवद्ध व्यक्ति	प्रतिशत	पुरुष	महिला
कृषि तथा पशु सेवासँग सम्बन्धित मानव संशाधन	३०७९२	५९	१२१९२	१८६००

स्रोत: पशु सेवा शाखा, बाणगङ्गा नगरपालिका

४.३.१२ कृषि तथा पशुपालनसँग सम्बन्धित समूह तथा सामुदायिक संस्थाको विवरण

कृषक समूहहरू	वडाहरू											कूल जम्मा
	१	२	३	४	५	६	७	८	९	१०	११	
	१४	३	२३	२४	९	१३	५	२१	२७	१४	४४	१९७

स्रोत: बाणगङ्गा नगरपालिका कृषि विकास शाखा

४.३.१३ संकलन केन्द्र तथा चिस्थान केन्द्र

स्थानीय उत्पादन तरकारी, खाद्यान्न, जडिबुटी, औजारहरू जस्ता वस्तुहरूको भण्डारण तथा संकलन गर्ने स्थान वा केन्द्र हो । यो साधारणतया व्यापारीहरू, उत्पादकहरू, वितरकहरू, विक्रेताहरू र सार्वजनिक क्षेत्रका लागि एक महत्त्वपूर्ण संग्रहण केन्द्रको रूपमा काम गर्दछ । यसले विभिन्न उत्पादन औद्योगिक क्षेत्रहरूबाट सामग्रीहरूको संकलन गर्न तथा उत्पादनहरूको वितरण गर्न आवश्यकता पूर्ति गर्दछ ।

चिस्थान केन्द्रहरू कृषि, खाद्य प्रशोधन, जडिबुटी र खुद्रा क्षेत्र लगायतका विभिन्न उद्योगहरूको आपूर्ति शृंखलामा आवश्यक छन् । तिनीहरूले तापमान-संवेदनशील उत्पादनहरू, जस्तै ताजा उत्पादनहरू, दुग्ध उत्पादनहरू, मासु, तरकारी र खोपहरूको भण्डारण र वितरणलाई सक्षम पार्छन् । तापक्रम-नियन्त्रित वातावरणले भण्डारण गरिएका वस्तुहरू दुवानी वा उपभोगको लागि तयार नभएसम्म तिनीहरूको अखण्डता र सुरक्षा कायम राख्न मद्दत गर्छ ।

चिस्थान केन्द्रहरू आकार र क्षमतामा भिन्न हुन सक्छन्, सानो वाक-इन रेफ्रिजरेटरदेखि ठूला गोदाम-जस्तो सुविधाहरू सम्म । तिनीहरू उचित भण्डारण अवस्थाहरू सुनिश्चित गर्न इन्सुलेशन, रेफ्रिजरेसन एकाइहरू, तापक्रम निगरानी प्रणाली र अन्य पूर्वाधारहरूसँग बनेका हुन्छन् ।

सि.नं.	स्थान र DPR बनेको वर्ष	लागत	अवस्था	कैफियत
१	वडा नं. ११ र वडा नं. ३ को सिमाना हथौसा मेला लाग्ने स्थानको उत्तरपट्टी	४२ करोड	निर्माणाधिन	

४.३.१४ कृषि बजार तथा हाटबजार सम्बन्धी विवरण

क्र.स	नाम	वडा नं	ठेगाना
१	बैरिया हाट बजार	१	वाणगङ्गा-१, बैरिया
२	बुङ्चि हाट बजार		वाणगङ्गा-१, बुङ्ची
३	पिपरा हाट बजार	२	वाणगङ्गा-२, पिपरा
४	गजेहडा हाट बजार	४	वाणगङ्गा-४, गजेहडा
५	कोपवा हाट बजार	५	वाणगङ्गा-५, कोपवा
६	मोतिपुर हाट बजार	७	वाणगङ्गा-७, मोतिपुर
७	बनगाई हाट बजार		वाणगङ्गा-७, बनगाई
८	जिनुवा हाट बजार	९	वाणगङ्गा-९, जिनुवा

क्र.स	नाम	वडा नं	ठेगाना
९	कोरिया चोक बजार	१०	वाणगङ्गा-१०, कोरिया चोक
१०	ओदारी हाट बजार	११	वाणगङ्गा-११, ओदारी

स्रोत: बाणगङ्गा नगरपालिका राजस्व शाखा

४.४ पर्यटन विकास

नेपाल प्राकृतिक, सांस्कृतिक एवं जैविक विविधता तथा पर्यटकीय सम्पदाको धनी देश भएर पनि आवश्यक पहुँच पुग्न नसकेको अवस्थामा छ । प्रचार प्रसारको कमीले सोचे अनुरूप पर्यटकहरूको संख्यामा वृद्धि र पर्यटन गतिविधिलाई विकास गरी यसबाट अपेक्षित लाभ लिन नसकेको अवस्था छ । नेपालमा पर्यटन विकासका प्रमुख आधार भनेका यहाँका प्राकृतिक एवं सांस्कृतिक सम्पदाहरू हुन । उत्कृष्ट परम्परागत मान्यता एवं चालचलनका कारण प्राचीन आर्य सभ्यता सांस्कृतिको समेत धनी रहेको नेपाली जनजीवन साँच्चै अनौठो र रोचकपूर्ण रहेको छ भने तिनीहरूका धार्मिक तथा सांस्कृतिक आस्थाका केन्द्र मठमन्दिर, गुम्बा र स्मारकहरू पर्यटकका लागि थप आकर्षणका केन्द्र विन्दुका रूपमा रहेका छन् । श्रृगिघाट धाम, कैलाश आश्रम, सुपादेउराली मन्दिर, राजापानी, मधौलिया पार्क, लक्ष्मणघाट, मधुबन धाम, कपिलधाम र रामदत्तवन लगायतका स्थानहरूले यस नगरपालिकामा धार्मिक पर्यटनको बलियो संभावना देखाएका छन् । यिनिहरूको उचित व्यवस्थापन, संरक्षण र प्रवर्द्धनको अभावमा नगरपालिकाले पर्यटनबाट अपेक्षित सफलता प्राप्त गर्न सकिरहेको छैन ।

४.४.१ पर्यटकीय स्थलहरूको विवरण

पर्यटन एक महत्वपूर्ण औद्योगिक क्षेत्र हो जसले रोजगार, आर्थिक विकास, सांस्कृतिक विनिमयका लागि महत्वपूर्ण भूमिका निभाउँछ । पर्यटनका लागि सुन्दरता, प्राकृतिक सम्पदा, सांस्कृतिक विविधता, ऐतिहासिक महत्त्व र विविधताहरू जस्ता पर्यटन स्थलहरू प्रमुख आकर्षण केन्द्रहरू हुन्छन । यस बाणगंगा नगरपालिकामा भएका विभिन्न पर्यटकीय क्षेत्रहरू यस प्रकार छन ।

क्र .स.	स्थान	वडा नं
१	श्रृगिघाट धाम	वडा नं १ र २
२	कैलाश आश्रम नन्दनगर	वडा नं २
३	सुपादेउराली मन्दिर	वडा नं २
४	पर्कटेश्वर मन्दिर	वडा नं २
५	राजापानी	वडा नं ३
६	मधौलिया पार्क	वडा नं ५
७	लक्ष्मणघाट	वडा नं ६
८	खारखानी	वडा नं. ७
९	मधुबन धाम	वडा नं ८
१०	जलेश्वर मन्दिर	वडा नं ८
११	कपिलधाम	वडा नं ९
१२	रामदत्तवन धाम	वडा नं ९

स्रोत: बाणगङ्गा नगरपालिका संघसंस्था शाखा

४.४.२ होटल, रिसोर्ट तथा रेष्टुरेन्ट सुविधा सम्बन्धी विवरण

वार्ड	होटल को वर्ग	जम्मा होटल	रुम	A.C. सहितका रुम	हल सहितका
-------	--------------	------------	-----	-----------------	-----------

	क	ख	ग	घ	संख्या	संख्या	भएका होटल संख्या	होटल
१	२	१	१४	२	१९	४	४	२
१.४	४	८	७		१९	२४	११	३
२	१	५	२५	७	३८	१८	३	३
३	१	३	३	२	९	२४	२२	२
४	२	१	७	४	१४	२०	१३	१
४.४	२	१३	१४		२९	७९	२३	३
५		१	९		१०			
७		४	११	७	२२	२६	४	२
८				१	१			
११		२	७	२	११	२		
जम्मा	१२	३८	९७	२५	१७२	१९७	८०	१६

स्रोत: स्थलगत अध्ययन, २०८०

होटल, रिसोर्ट र खाजा तथा मिष्ठान भन्डारहरुको विवरण:

क्र.स.	फर्मको नाम	वडा नं.	क्षमता/वर्गीकरण
१	मायादेवी रिसोर्ट	१	हल क्षमता-५००, A/C रुम -४, मिनीहल-३० रेस्टुरेन्ट-६० (क)
२	एभर ग्रिन रेस्टुरेन्ट	१	हल क्षमता-६०, रेस्टुरेन्ट क्षमता-५० (क)
३	एभर ग्रिन स्टाफ होटल एण्ड तन्दुरी ढावा	१	रेस्टुरेन्ट क्षमता -३२ (ग)
४	शुभ न्यौपाने खाजा घर	१	होटल क्षमता-३० (ग)
५	न्यू हट एण्ड स्पाइसी रेस्टुरेन्ट	१	रेस्टुरेन्ट क्षमता -२५ (ग)
६	नविन होटल	१	रेस्टुरेन्ट क्षमता-२५ (ग)
७	एकान्त होटल	१	रेस्टुरेन्ट क्षमता-२० (ख)
८	टि पोइन्ट बागलुंग रेस्टुरेन्ट	१	रेस्टुरेन्ट क्षमता -२० (ग)
९	बैरिया खाजा घर	१	रेस्टुरेन्ट क्षमता-२० (ग)
१०	विष्णु खाजा खाना घर	१	रेस्टुरेन्ट क्षमता-२० (ग)
११	सेवेदी खाजा घर	१	रेस्टुरेन्ट क्षमता-२० (ग)
१२	हुंगाना खाजा घर	१	रेस्टुरेन्ट क्षमता-२० (ग)
१३	विपसन होटल एण्ड रेस्टुरेन्ट	१	रेस्टुरेन्ट क्षमता-२० (ग)
१४	भट्टराई होटल एण्ड रेस्टुरेन्ट	१	रेस्टुरेन्ट क्षमता -२० (ग)
१५	अर्घाखाँची फास्टफुड	१	रेस्टुरेन्ट क्षमता -१६ (ग)
१६	श्री कृष्ण चिया नास्ता पसल	१	रेस्टुरेन्ट क्षमता-१२ (घ)
१७	न्यू पौडेल होटल एण्ड लज	१	रेस्टुरेन्ट क्षमता-१२ (ग)
१८	पुष्पाञ्जली दुध दहि पसल	१	रेस्टुरेन्ट क्षमता -८ (ग)
१९	घिमिरे नास्ता पसल	१	होटल क्षमता-८ (घ) निशुल्क
२०	विग बाइट रेस्टुरेन्ट एण्ड लज	१.४	A/C रुम -२, सादा-७, रेस्टुरेन्ट क्षमता -७०(क)
२१	होटल ए.डी.	१.४	A/C रुम -७, सादा-२, हल क्षमता -५०, रेस्टुरेन्ट क्षमता -५० (क)

क्र.स.	फर्मको नाम	वडा नं.	क्षमता/वर्गीकरण
२२	होटल सितलपाटि रेस्टुरेन्ट एण्ड लज	१.४	होटल क्षमता-४० (ख)
२३	बाँसबारी म.म. रेस्टुरेन्ट	१.४	रेस्टुरेन्ट क्षमता-४० (ख)
२४	बाणगंगा मिष्ठान् तथा दुध डेरी	१.४	मिष्ठान क्षमता-४० (क)
२५	ए वन वेकरी एण्ड क्याफे	१.४	क्याफे क्षमता-३० (ग)
२६	धुब तारा रेस्टुरेन्ट एण्ड लज	१.४	रुम सादा-५, रेस्टुरेन्ट क्षमता-३० (क)
२७	सुपा देउराली भोजनालय	१.४	रेस्टुरेन्ट क्षमता-३० (ग)
२८	मन्जरी लब्ली रेस्टुरेन्ट	१.४	रेस्टुरेन्ट क्षमता (ख)
२९	६५ रेस्टुरेन्ट एण्ड सेकुवा कर्नर	१.४	रेस्टुरेन्ट क्षमता-३० (ख)
३०	सर्व श्रेष्ठ स्टाफ होटल एण्ड रेस्टुरेन्ट	१.४	रुम सादा-५, रेस्टुरेन्ट क्षमता-२५ (ख)
३१	ब्ल्याक बिन क्याफे एण्ड फास्ट फूड	१.४	रेस्टुरेन्ट क्षमता-२५ (ख)
३२	ग्रिन पार्क रेस्टुरेन्ट एण्ड लज प्रा.लि.	१.४	ए.सी. रुम-२, सादा रुम-१, रेस्टुरेन्ट क्षमता-२५ (ख)
३३	हाम्रो खाजा नास्ता पसल	१.४	नास्ता पसल क्षमता-२५ (ग)
३४	पौडेल होटल	१.४	रेस्टुरेन्ट क्षमता-२० (ग)
३५	पाणिनी खाजा घर	१.४	रेस्टुरेन्ट क्षमता-२० (ग)
३६	न्यू सापकोटा मिष्ठान् भण्डार	१.४	मिष्ठान भण्डार क्षमता-२० (ख)
३७	साक्षी होटल	१.४	रेस्टुरेन्ट क्षमता-२० (ग)
३८	सपना नास्ता पसल	१.४	रेस्टुरेन्ट क्षमता-१६ (ग)
३९	लुम्बिनी पार्टी प्यालेस	२	हल क्षमता -१५०, A/C रुम -२ साधारण रुम -५, रेस्टुरेन्ट क्षमता -४० (क)
४०	आयुस होटल	२	रेस्टुरेन्ट क्षमता -१५ (ग)
४१	लेकबेसी होटल एण्ड कटेज	२	रेस्टुरेन्ट क्षमता -३० जना (ग)
४२	नेवारी खाजा घर	२	रेस्टुरेन्ट क्षमता -३० (ग)
४३	भण्डारी चिया नास्ता होटल	२	रेस्टुरेन्ट क्षमता -१२ (ग)
४४	कार्की होटल	२	रेस्टुरेन्ट क्षमता-३० (ख)
४५	लांघाली रेस्टुरेन्ट	२	रेस्टुरेन्ट क्षमता -२६ (ग)
४६	हाम्रो गाउले चुलो	२	रेस्टुरेन्ट क्षमता-२५ (ग)
४७	थापा होटल	२	रेस्टुरेन्ट क्षमता -२४ (ग)
४८	सिता रेस्टुरेन्ट होटल	२	रेस्टुरेन्ट क्षमता -२० जना (ग)
४९	स्याङ्जा वालिंग होटल	२	रेस्टुरेन्ट क्षमता-४० (ग)
५०	ढोरपाटन होटल	२	खाजा घर क्षमता -१० (घ)
५१	आयुष फास्ट फूड	२	रेस्टुरेन्ट क्षमता-२० (ग)
५२	सिद्धि विनायक नास्ता पसल	२	रेस्टुरेन्ट क्षमता -२०, हल -३०, रुम-२ (ग)
५३	न्यू मनकामना कटेज एण्ड लज	२	रेस्टुरेन्ट क्षमता -२०, रुम -५ (ख)
५४	कान्तिपुर होटल	२	रेस्टुरेन्ट क्षमता -२० (ख)
५५	न्यू हिउचुली होटल एण्ड लज	२	A/C रुम -१, साधारण रुम-२ (ग)
५६	न्यू काठमाडौँ भ्याली रेस्टुरेन्ट एण्ड लज	२	रुम संख्या -२ रेस्टुरेन्ट क्षमता -२० (ग)
५७	न्यू सत्कार खाजा घर	२	रेस्टुरेन्ट क्षमता -१५ (ग)
५८	गुल्मेली खाजा घर	२	रेस्टुरेन्ट क्षमता -१६ (ग)

क्र.स.	फर्मको नाम	वडा नं.	क्षमता/वर्गीकरण
५९	श्रेया रेस्टुरेन्ट	२	रेस्टुरेन्ट क्षमता -१५ (ग)
६०	राना खाजा घर	२	रेस्टुरेन्ट क्षमता -१५ (ग)
६१	सापकोटा मिष्ठान् भण्डार	२	मिष्ठान् भण्डार क्षमता -२० (ख)
६२	अर्घाखाँची खाजा तथा नास्ता पसल	२	रेस्टुरेन्ट क्षमता-८ (घ)
६३	न्यू फेमली रेस्टुरेन्ट एण्ड लज	२	रेस्टुरेन्ट क्षमता -१५ (ग)
६४	हत्तेरिका खाजा घर	२	रेस्टुरेन्ट क्षमता -२० (ग)
६५	सीतलपाटि ज्वाली होटल	२	रेस्टुरेन्ट क्षमता-१२ (ग)
६६	मोहित प्युठानी नास्ता पसल	२	रेस्टुरेन्ट क्षमता-१२ (घ)
६७	सविता खाजा घर	२	रेस्टुरेन्ट क्षमता-१२ (ग)
६८	भुषाल होटल	२	रेस्टुरेन्ट क्षमता-१२ (ग)
६९	भुषाल रेस्टुरेन्ट	२	होटल क्षमता-१२ (ग)
७०	हिउचुली रेस्टुरेन्ट एण्ड लज	२	रेस्टुरेन्ट क्षमता -१२ (ख)
७१	गगन होटल तथा रेस्टुरेन्ट	२	रेस्टुरेन्ट क्षमता -१२ (ग)
७२	न्यू हेल्लो रेस्टुरेन्ट एण्ड खाजा घर	२	रेस्टुरेन्ट क्षमता-१८ (घ)
७३	बेलबासे नास्ता पसल	२	खाजा घर क्षमता -१० (घ)
७४	मुस्कान होटल	२	रेस्टुरेन्ट क्षमता -१० (घ)
७५	वालिङ्ग गहौँ कालिका होटल एण्ड खाजा नास्ता घर	२	रेस्टुरेन्ट क्षमता -१२ (ग)
७६	नाइस होटल	२	रेस्टुरेन्ट क्षमता -८ (घ)
७७	होटल श्री एस प्रा.लि.	३	A/C रुम -२०, हल -२०, हल-१००, रेस्टुरेन्ट क्षमता -१०० (क)
७८	थारु भिलेज राजापानि प्रा.लि.	३	हाल १-६० जना, A/C रुम -२, रुम साधारण-१, रेस्टुरेन्ट क्षमता-८० (ख)
७९	राजापानी फिस कटेज एण्ड फेमली होटल	३	रेस्टुरेन्ट क्षमता -४५, रुम संख्या -२ (ख)
८०	न्यू छहारी रेस्टुरेन्ट एण्ड कटेज	३	रेस्टुरेन्ट क्षमता -३० (ख)
८१	सुमन कटेज	३	रेस्टुरेन्ट क्षमता -३० जना (ग)
८२	न्यू राजापानी होटल एण्ड रेस्टुरेन्ट	३	रेस्टुरेन्ट क्षमता -१५ (ग)
८३	स्याङ्जा आलमदेवी होटल एण्ड रेस्टुरेन्ट	३	रेस्टुरेन्ट क्षमता -१२ (ग)
८४	तिवारी खाजा घर	३	नास्ता पसल क्षमता -१२ (घ)
८५	नमस्ते होटल एण्ड खाजा पसल	३	खाजा नास्ता क्षमता -६ (घ)
८६	पिस हिमालय रिसोर्ट	४	ए.सी. रुम-१०, सादा रुम-२, रेस्टुरेन्ट क्षमता-५०० (क)
८७	धौलागिरी होटल एण्ड रिसोर्ट	४	ए.सी. रुम -३, सादा रुम-५, हल क्षमता-५० (क)
८८	थारु पारिवारिक रेस्टुरेन्ट	४	रेस्टुरेन्ट क्षमता-२५ (ग)
८९	ड्रिम ल्याण्ड रेस्टुरेन्ट एण्ड गेस्ट हाउस	४	रेस्टुरेन्ट क्षमता-२० (ग)
९०	ओम गणपति नास्ता पसल	४	रेस्टुरेन्ट क्षमता-२० (ख)
९१	बाग्लुंग रेस्टुरेन्ट	४	रेस्टुरेन्ट क्षमता-२० (ग)
९२	शाही होटल तथा खाजा घर	४	रेस्टुरेन्ट क्षमता-१६ (ग)

क्र.स.	फर्मको नाम	वडा नं.	क्षमता/वर्गीकरण
९३	पर्वत रेस्टुरेन्ट	४	रेस्टुरेन्ट क्षमता-१६ (ग)
९४	चौधरी होटल एण्ड रेस्टुरेन्ट	४	रेस्टुरेन्ट क्षमता-१५ (ग)
९५	शिव मिष्ठान भण्डार	४	रेस्टुरेन्ट क्षमता-१२ (ग)
९६	विनोद होटल एण्ड मिष्ठान भण्डार	४	नास्ता पसल क्षमता-१२ (घ)
९७	पाठक दाजु भाई खाजाघर	४	नास्ता पसल (घ)
९८	सापकोटा फास्ट फूड	४	नास्ता पसल (घ)
९९	रासकोटी बटुक तथा चुकौनी घर	४	नास्ता पसल (घ)
१००	होटल माछापुच्छ्रे रेस्टुरेन्ट एण्ड लज	४.४	ए.सी.रुम-७, सादा रुम -११, हल १-५० जना, हल २ - ८० जना, रेस्टुरेन्ट क्षमता-६० (क)
१०१	द फूड ल्याण्ड फेमली रेस्टुरेन्ट	४.४	रुम सादा -७, रेस्टुरेन्ट क्षमता-५० (ख)
१०२	अर्घाखाँची शितागंगा होटल	४.४	रेस्टुरेन्ट क्षमता-४० (ग)
१०३	पाणिनी स्टाफ होटल एण्ड तन्दुरी ढावा	४.४	रेस्टुरेन्ट क्षमता-४० (ख)
१०४	न्यू टिप टप पिजा एण्ड बर्गर	४.४	रेस्टुरेन्ट क्षमता-४० (ख)
१०५	बालाजी तन्दुरी ढावा रेस्टुरेन्ट एण्ड लज	४.४	ए.सी. रुम-२, सादा रुम-२, रेस्टुरेन्ट क्षमता-३५ (ख)
१०६	माउन्ट एभरेष्ट रेस्टुरेन्ट	४.४	रेस्टुरेन्ट क्षमता-३२ (ग)
१०७	अर्घाखाँची सुपा देउराली होटल	४.४	सादा रुम-५, रेस्टुरेन्ट क्षमता-३० (ख)
१०८	पाण्डे स्विट कर्नर	४.४	मिष्ठान क्षमता-३० (ख)
१०९	बराल होटल	४.४	ए.सी. रुम -२, सादा रुम -२, रेस्टुरेन्ट क्षमता-३० (ख)
११०	स्याङ्जाली होटल	४.४	रेतुरेन्ट क्षमता-३० (ग)
१११	सन्ध्या होटल	४.४	रुम सादा-५, रेस्टुरेन्ट क्षमता-२५ (ग)
११२	होटल क्वालिटी रेस्टुरेन्ट एण्ड लज	४.४	रुम सादा-४, रेस्टुरेन्ट क्षमता-२५ (ख)
११३	रेड चिल्ली रेस्टुरेन्ट	४.४	रेस्टुरेन्ट क्षमता-२५ (ग)
११४	खनाल खाजा घर	४.४	रेस्टुरेन्ट क्षमता-२० (ग)
११५	न्यू सागर होटल एण्ड थारु खाजा घर	४.४	रेस्टुरेन्ट क्षमता-२० (ग)
११६	लब्ली विरियानी एण्ड तन्दुरी रेस्टुरेन्ट	४.४	रेस्टुरेन्ट क्षमता-२० (ग)
११७	गैरे दूध डेरी एण्ड मिष्ठान भण्डार	४.४	मिष्ठान रेस्टुरेन्ट क्षमता-२० (ख)
११८	सम्राट होटल एण्ड लज	४.४	सादा रुम -६, रेस्टुरेन्ट क्षमता-२० (ख)
११९	अन्नपूर्ण होटल एण्ड गेस्ट हाउस	४.४	ए.सी. रुम-७, सादा रुम-७, रेस्टुरेन्ट क्षमता-२०, ए.सी. हल-६५ (क)
१२०	माया होटल एण्ड रेस्टुरेन्ट	४.४	रेस्टुरेन्ट क्षमता-२० (ग)
१२१	सिद्धार्थ दुध डेरी तथा मिष्ठान भण्डार	४.४	मिष्ठान भण्डार क्षमता-२० (ख)
१२२	टिक टक रेस्टुरेन्ट	४.४	रेस्टुरेन्ट क्षमता-२० (ग)
१२३	लक्ष्मी खाजा घर	४.४	रेस्टुरेन्ट क्षमता-१५ (ग)
१२४	बाणगंगा केक एण्ड बेकरी	४.४	रेस्टुरेन्ट क्षमता-१५ (ग)
१२५	सागर होटल	४.४	रेस्टुरेन्ट क्षमता -१५ (ग)
१२६	होटल सिजन्स रेस्टुरेन्ट एण्ड लज	४.४	सदा रुम-८, रेस्टुरेन्ट क्षमता-१० (ख)
१२७	विग चिल्ली वेकरी क्याफे	४.४	रेस्टुरेन्ट क्षमता-१० (ग)

क्र.स.	फर्मको नाम	वडा नं.	क्षमता/वर्गीकरण
१२८	पोखेल होटल	४.४	रुम सादा-५, रेस्टुरेन्ट क्षमता-१० (ख)
१२९	न्यू पारस रेस्टुरेन्ट	५	रेस्टुरेन्ट क्षमता-३० (ख)
१३०	दिप रेस्टुरेन्ट	५	रेस्टुरेन्ट क्षमता-२५ (ग)
१३१	रोहन रेस्टुरेन्ट	५	रेस्टुरेन्ट क्षमता-२० (ग)
१३२	आयुष रेस्टुरेन्ट	५	रेस्टुरेन्ट क्षमता-२० (ग)
१३३	गुल्मेली खाजा घर	५	रेस्टुरेन्ट क्षमता-२० (ग)
१३४	तिनकुने कटेज	५	रेस्टुरेन्ट क्षमता-२० (ग)
१३५	तिला खाजा नास्ता पसल	५	रेस्टुरेन्ट क्षमता-२० (ग)
१३६	श्रेष्ठ खाजा घर	५	रेस्टुरेन्ट क्षमता-२० (ग)
१३७	अर्घाखाँची होटल	५	रेस्टुरेन्ट क्षमता-१६ (ग)
१३८	एस. आर. पी. रेस्टुरेन्ट एण्ड खाजाघर	५	रेस्टुरेन्ट क्षमता-१२ (ग)
१३९	न्यू आगन रेस्टुरेन्ट	७	रेस्टुरेन्ट क्षमता-३२ (ग)
१४०	स्टाफ होटल एण्ड रेस्टुरेन्ट	७	रेस्टुरेन्ट क्षमता-२० (ग)
१४१	अर्घाखाँची ढाकाबांग स्टाफ होटल	७	रेस्टुरेन्ट क्षमता-२० (ग)
१४२	पौडेल रेस्टुरेन्ट	७	रेस्टुरेन्ट क्षमता-२० (ग)
१४३	रिभर साईड फूडल्याण्ड	७	रेस्टुरेन्ट क्षमता-२० जना
१४४	थारु होटल	७	रेस्टुरेन्ट क्षमता-१६ जना
१४५	न्यू पाण्डे होटल	७	रेस्टुरेन्ट क्षमता-१५ (ग)
१४६	न्यू विरयानी एण्ड खाजा घर	७	रुम-२, रेस्टुरेन्ट क्षमता-१५, हल क्षमता-४० (ग)
१४७	रिया खाजा घर	७	खाजा घर क्षमता-१५ (ग)
१४८	समुन्द्र होटल एण्ड रेस्टुरेन्ट	७	रेस्टुरेन्ट क्षमता-१५ (ग)
१४९	द ग्रिन कटेज एण्ड सेकुवा कर्नर	७	रेस्टुरेन्ट क्षमता-१५ (ग)
१५०	मिलन होटल	७	रेस्टुरेन्ट क्षमता-१५ (ग)
१५१	गुरुंग होटल	७	रेस्टुरेन्ट क्षमता-१५ जना
१५२	श्री गुल्मेली होटल	७	रेस्टुरेन्ट क्षमता-१५ जना
१५३	अनुष्का नास्ता पसल	७	रेस्टुरेन्ट क्षमता-१५ जना
१५४	द डिलाइट रेस्टुरेन्ट एण्ड लज	७	ए.सी.रुम-२, सादा रुम-३, हल क्षमता -१५, रेस्टुरेन्ट क्षमता-४० (ख)
१५५	जुनकिरी होटल	७	(ख) वर्ग
१५६	मौलिक भान्छा तथा रेस्टुरेन्ट	७	ग (वर्ग)
१५७	नरपानी रेस्टुरेन्ट एण्ड लज	७	रुम-४ रेस्टुरेन्ट क्षमता-१२ (ख)
१५८	सन्तोष मिष्ठान भण्डार	७	रेस्टुरेन्ट क्षमता-१२ (ग)
१५९	गुल्मेली खाजा तथा नास्ता घर	७	रेस्टुरेन्ट क्षमता-१२ जना
१६०	साईल रेस्टुरेन्ट	७	रेस्टुरेन्ट क्षमता-१२ जना
१६१	न्यू बाजेको सेकुवा कर्नर	८	रेस्टुरेन्ट क्षमता-२५ जना
१६२	साथि कै रेस्टुरेन्ट एण्ड कटेज	११	रेस्टुरेन्ट क्षमता -२५ रुम संख्या -२ (ख)
१६३	चौधरी होटल	११	रेस्टुरेन्ट क्षमता -२० (ग)
१६४	चौतारी रेस्टुरेन्ट	११	रेस्टुरेन्ट क्षमता-२० (ग)
१६५	भुसाल होटल एण्ड मिष्ठान् भण्डार	११	मिष्ठान् भण्डार क्षमता (ख)

क्र.स.	फर्मको नाम	वडा नं.	क्षमता/वर्गीकरण
१६६	मुन्ना मिष्ठान् भण्डार	११	मिष्ठान् भण्डार क्षमता -२० (ग)
१६७	न्यू जि. सी. होटल	११	रेस्टुरेन्ट क्षमता -२० (ग)
१६८	जि.सी. कटेज एण्ड रेस्टुरेन्ट	११	रेस्टुरेन्ट क्षमता -२० (ग)
१६९	न्यौपाने होटल एण्ड खाजा नास्ता पसल	११	रेस्टुरेन्ट क्षमता -१२ (ग)
१७०	द न्यू लंच हाउस	११	रेस्टुरेन्ट क्षमता-१२ (ग)
१७१	सुबेदी होटल एण्ड खाजा घर	११	खाजा घर क्षमता -१२ (घ)
१७२	लांघाली नास्ता पसल	११	रेस्टुरेन्ट क्षमता -१० (घ)

४.५ उद्योग, व्यापार तथा वैकिङ्ग

४.५.१ नगरमा दर्ता भएका प्राईभेट तथा व्यवसाय दर्ता

आ.व.	प्राईभेट फर्म दर्ता संख्या	व्यवसाय दर्ता संख्या
०७३ ७४	-	१६१
०७४ ७५	-	१३२
०७५ ७६	-	६४
०७६ ७७	-	१२००
०७७ ७८	३२२	४४२
०७८ ७९	२२९	३४४

स्रोत: बाणगङ्गा नगरपालिका राजस्व शाखा

४.५.२ कृषि क्षेत्र बाहेक अन्य घरेलु व्यवसायमा आवद्ध घरपरिवार संख्या (२०७८ जनगणना अनुसार)

घरेलु व्यवसायमा आवद्ध भएको परिवार संख्या	घरेलु व्यवसायको किसिम										उल्लेख नगरिएको
	घरेलु उद्योग		पार/व्यवसाय		यातायात		सेवा		अन्य		
	पुरुष	महिला	पुरुष	महिला	पुरुष	महिला	पुरुष	महिला	पुरुष	महिला	
२१३४४	२६८	२०३	४३९	४७२	७३	२७	६७	९२	८३	१६१	९६

स्रोत: राष्ट्रिय जनगणना, २०७८

४.५.४ खनिज तथा खानी सम्बन्धी विवरण

यस नगरपालिकामा उपलब्ध हुने कच्चा पदार्थमा गिट्टी, ढुंगा, बालुवा, आदि प्रसस्त मात्रामा पाइन्छ । नगरमा रहेको सम्भावना पहिल्याएर विभिन्न प्राकृतिक स्रोतको प्रशोधन गरी उद्योगको विकास तथा अर्थतन्त्र बलियो बनाउन सक्ने सम्भावना देखिन्छ । यस नगरपालिकाको खानी सम्बन्धी विवरण तलको तालिकामा उल्लेख गरिएको छ ।

सि.नं.	नाम	प्रमुख विशेषता
१.	बाणगङ्गा नदी	ढुङ्गा, गिट्टी, बालुवा, मिस्कट र सिंचाईको सुविधा तथा धार्मिक महत्व
२.	कोइली खोला	ढुङ्गा, गिट्टी, बालुवा, मिस्कट र सिंचाईको सुविधा

३.	घिरी खोला	ढुङ्गा, गिट्टी, बालुवा, मिस्कट र सिंचाईको सुविधा
----	-----------	--

स्रोत: बाणगङ्गा नगरपालिका, राजस्व शाखा

४.५.५ स्थानीय बजार तथा व्यापारिक केन्द्रको विवरण

स्थानीय बजार भन्नाले आफ्नो स्थानीय संस्कृति, विरासत, र जीवनशैलीको प्रतिबिम्ब हो । यसमा स्थानीय नागरिकहरूले आफ्नो स्थानीय उत्पादनहरूलाई बेच्ने, खरिद्वे, र विनिमय गर्ने स्थान हुन्छ । स्थानीय बजारहरू अनेक प्रकारका हुन्छन् जस्तै हाट बजार, साँझा बजार, किसान बजार आदि । स्थानीय बजारहरूमा प्रायः स्थानीय वस्त्र, जुता, गहना, अद्भुत कला तथा हस्तशिल्प उत्पादन, स्थानीय खाद्य पदार्थ, औषधीय जडी-बुटीहरू, परम्परागत चिजहरू र विविध प्रकारका स्थानीय आश्चर्यजनक वस्त्रहरूको खरिद विक्रि गरिन्छ ।

क) स्थानीय हाटबजार

क्र.स	नाम	वडा नं	ठेगाना
१	बैरिया हाट बजार	१	वाणगङ्गा-१, बैरिया
२	बुड्चि हाट बजार		वाणगङ्गा-१, बुड्ची
३	पिपरा हाट बजार	२	वाणगङ्गा-२, पिपरा
४	गजेहडा हाट बजार	४	वाणगङ्गा-४, गजेहडा
५	कोपवा हाट बजार	५	वाणगङ्गा-५, कोपवा
६	मोतिपुर हाट बजार	७	वाणगङ्गा-७, मोतिपुर
७	बनगाई हाट बजार		वाणगङ्गा-७, बनगाई
८	जिनुवा हाट बजार	९	वाणगङ्गा-९, जिनुवा
९	कोरिया चोक बजार	१०	वाणगङ्गा-१०, कोरिया चोक
१०	ओदारी हाट बजार	११	वाणगङ्गा-११, ओदारी

क) प्रमुख व्यापारिक केन्द्रहरू

सि.नं.	प्रमुख बजार र व्यापारिक केन्द्र
१	चार नम्बर, जितपुर
२	बैरिया
३	पिपरा
४	बोड गाँऊ
५	बनगाई
६	गजेहडा
७	ओदारी
८	कोपवा

४.५.६ बैंक तथा वित्तीय संस्था सम्बन्धी विवरण

यस नगरपालिकामा भएका केही बैंक तथा वित्तीय संस्थाहरूको नाम तलको तालिकामा प्रस्तुत गरिएको छ ।

क्र.स	वडा नं	ठेगाना	नाम	फोन नं
-------	--------	--------	-----	--------

क्र.स	वडा नं	ठेगाना	नाम	फोन नं
१	१	वाणगङ्गा-४, ४ न.	एन आइ सि एसिया बैंक लिमिटेड	७६५५००३१
२		वाणगङ्गा-४, ४ न.	एभरेष्ट बैंक लि	०
३		वाणगङ्गा-४, ४ न.	कुमारी बैंक लिमिटेड	०
४		वाणगङ्गा-४, ४ न.	राष्ट्रिय वाणिज्य बैंक	०
५		वाणगङ्गा-४, ४ न.	साइन रेसुङ्गा बिकास बैंक लिमिटेड	०
६		वाणगङ्गा-४, ४ न.	सिद्धार्थ बैंक	७६५५०४२५
७		वाणगङ्गा-१, बैरिया	सनिमा जेनेरल इन्सुरेन्स	७६५५०४४१
८		वाणगङ्गा-१, जीतपुर	इन्फिनिटी लघुबित्त बित्ति ए संस्था लिमिटेड	०
९		वाणगङ्गा-१, जीतपुर	मेरो माइक्रोफिनन्के लघुबित्त बित्तिय संस्था लिमिटेड	०
१०	२	वाणगङ्गा-२, पिपरा	गणपती लघुबित्त बित्ति ए संस्था लिमिटेड	७६५५०२२८
११		वाणगङ्गा-२, पिपरा	ग्लोबल आ एम ई बैंक	०
१२		वाणगङ्गा-२, पिपरा	तिनाउ मिसन बिकास बैंक	७६५५०४२१
१३	३	वाणगङ्गा-३, सिउटी	स्वदेसी लघुबित्त वित्तिय संस्था लिमिटेड	०
१४	४	वाणगङ्गा-४, ४ न.	कृषि बिकास बैंक लिमिटेड	०
१५		वाणगङ्गा-४, ४ न.	बेस्ट फाइनान्स कम्पनी	७६५५०२०२
१६		वाणगङ्गा-४, ४ न.	विनायक फाइनान्स लिमिटेड	७६५५०३६८
१७		वाणगङ्गा-४, ४ न.	सिटिजन्स बैंक लिमिटेड	०
१८		वाणगङ्गा-४, ४ न.	हिमालयन बैंक लिमिटेड	०
१९		वाणगङ्गा-४, ४ न.	गरिमा बिकास बैंक	०
२०		वाणगङ्गा-४, ४ न.	ग्लोबल आइएमई बैंक लिमिटेड	०
२१		वाणगङ्गा-४, ४ न.	गरिमा बिकास लाघुबित्त फाइनान्स	०
२२		वाणगङ्गा-४, ४ न.	ज्योति बिकास बैंक	७६५५०४३२
२३		वाणगङ्गा-४, ४ न.	कुमारी बैंक	०
२४		वाणगङ्गा-४, ४ न.	नेपाल क्रेडिट एण्ड कमर्स बैंक लिमिटेड	०
२५		वाणगङ्गा-४, ४ न.	नेपाल बैंक लिमिटेड	०
२६		वाणगङ्गा-४, ४ न.	नेपाल इनभेष्टमेन्ट मेघा बैंक	७६५५०२९८
२७		वाणगङ्गा-४, ४ न.	बेस्ट फाइनान्स कम्पनी	७६५५०२०२
२८		वाणगङ्गा-४, ४ न.	ई.सेवा सेन्टर कपिलवस्तु	९८०१०७९३४७
२९		वाणगङ्गा-४, ४ न.	गुरास लाइफ इन्सुरेन्स कम्पनी	७६५५०२९१
३०		वाणगङ्गा-४, ४ न.	ज्योती लाइफ इन्सुरेन्स कम्पनी लिमिटेड	०
३१		वाणगङ्गा-४, ४ न.	कमल मनी ट्रान्सफर	७६५५०१७५
३२		वाणगङ्गा-४, ४ न.	नेको लाइफ इन्सुरेन्स लिमिटेड	७६५५०३९७
३३		वाणगङ्गा-४, ४ न.	नेपाल लाइफ इन्सुरेन्स कम्पनी लिमिटेड	७६५५०४१६
३४		वाणगङ्गा-४, ४ न.	प्राइम लाइफ इन्सुरेन्स	७६५५०१३९
३५		वाणगङ्गा-४, ४ न.	प्रुडेन्सिअल् इन्सुरेन्स लिमिटेड	९८४४७०८९०३
३६		वाणगङ्गा-४, ४ न.	रिलियबल नेपाल लाइफ इन्सुरेन्स	७६५५०४५१
३७		वाणगङ्गा-४, ४ न.	रिलायन्स लाइफ इन्सुरेन्स	०

क्र.स	वडा नं	ठेगाना	नाम	फोन नं
३८		वाणगङ्गा-४, ४ न.	सिटिजन्स लाइफ इन्सुरेन्स	७६५५०४१४
३९		वाणगङ्गा-४, ४ न.	सन् लाइफ इन्सुरेन्स कम्पनी लिमिटेड	७६५५०१२०
४०		वाणगङ्गा-४, ४ न.	सुर्य लाइफ इन्सुरेन्स कम्पनी लिमिटेड	७६५५०४२६
४१		वाणगङ्गा-४, ४ न.	यूनियन लाइफ इन्सुरेन्स कम्पनी लिमिटेड	०
४२		वाणगङ्गा-४, दरखास्त	सगरमाथा इन्सुरेन्स	९८४४७१६७१२
४३		वाणगङ्गा-४, गजेहडा	ग्लोबल आइएमई लघुवित्त वित्तिय संस्था लिमिटेड	६६५२११७७
४४		वाणगङ्गा-४, गजेहडा	लुम्बिनी बिकास बैंक लिमिटेड	०
४५		वाणगङ्गा-४, जीतपुर	सानिमा लाइफ इन्सुरेन्स	१४४२८२७५
४६		वाणगङ्गा-४, ठाकुरापुर	सहयोगी महिला बहुउद्देशिय कोअपरेटिभ फाइनान्स लिमिटेड	०
४७	५	वाणगङ्गा-५, कोपवा	आरम्भ चौतारी वित्तिय संस्था लिमिटेड	०
४८		वाणगङ्गा-५, कोपवा	धौलागिरी वित्तिय संस्था लिमिटेड	०
४९		वाणगङ्गा-५, कोपवा	नेसनल माइक्रो फाइनान्स लिमिटेड	०
५०		वाणगङ्गा-५, कोपवा	सूर्योदय लघुवित्त वित्तिय संस्था लिमिटेड	०
५१		वाणगङ्गा-५, कोपवा	तिनाउ मिसन विकास बैंक	७६६९३८४८
५२	७	वाणगङ्गा-७, बनगाई	ग्लोबल आइएमई बैंक लिमिटेड	०
५३		वाणगङ्गा-७, बनगाई	जनउत्थान सामुदायिक लघुवित्त वित्तिय संस्था लिमिटेड	७६४११०८६
५४		वाणगङ्गा-७, बनगाई	एनएमबी बैंक	०
५५		वाणगङ्गा-७, बनगाई	स्वाभिमान लघुवित्त वित्तिय संस्था लिमिटेड	७६४१११०३
५६		वाणगङ्गा-७, मोतिपुर	श्री जनसेवा कृषि सहकारी लिमिटेड	०
५७	८	वाणगङ्गा-८, बोडगाउँ	एन आई सी एशिया लघुवित्त वित्तिय संस्था लिमिटेड	०
५८		वाणगङ्गा-८, बोडगाउँ	तिनाउ मिसन विकास बैंक	७६४१११२१
५९	९	वाणगङ्गा-९, भलवाड	आरम्भ चौतारी लघुवित्त वित्तिय संस्था लिमिटेड	०
६०	११	वाणगङ्गा-११, ओदारी	आधिखोला लघुवित्त वित्तिय संस्था लिमिटेड	७६४१००६९
६१		वाणगङ्गा-११, ओदारी	आई सी एफ सी फाइनान्स लिमिटेड	०
६२		वाणगङ्गा-११, ओदारी	निर्धन उत्थान लघुवित्त वित्तिय संस्था लिमिटेड	७६४१०००८
६३		वाणगङ्गा-११, ओदारी	एनएमबि लघुवित्त वित्तिय संस्था लिमिटेड	०
६४		वाणगङ्गा-११, ओदारी	सारथी लघुवित्त वित्तिय संस्था लिमिटेड	७६४१००७०
६५		वाणगङ्गा-११, ओदारी	श्री इन्भेस्टमेन्ट एंड फाइनान्स कम्पनी लिमिटेड	७६४१००३६
६६		वाणगङ्गा-११, ओदारी	सूर्योदय लघुवित्त वित्तिय संस्था लिमिटेड	७६४१००८६
६७		वाणगङ्गा-११, ओदारी	तिनाउ मिसन विकास बैंक	७६४१००७१
६८		वाणगङ्गा-११, ओदारी	युनिक नेपाल लघुवित्त वित्तिय संस्था लिमिटेड	०

श्रोत: संघसंस्था शाखा, बाणगङ्गा नगरपालिका

४.५.७ सहकारी सम्बन्धी विवरण

यस वाणगङ्गा नगरपालिकामा सबै वडाहरूमा सहकारी संस्थाहरू रहेका देखिन्छ । सङ्ख्यात्मक रूपमा हेर्दा यहाँ बहुउद्देश्य सहकारी संस्था र महिला बचत तथा ऋण सहकारी संस्थाहरू धेरै रहेका छन् । तलको तालिकामा वाणगङ्गा नगरपालिकामा भएका सहकारी संस्थाहरूको विस्तृत विवरण प्रस्तुत गरिएको छ ।

क्र.स.	सहकारीको नाम	वडा नं.	अध्यक्षको नाम	सम्पर्क न.	कैफियत
१	बाणगंगा मौरीपालन तथा म.उ.	१.	लिलापति घिमिरे	९०८४७०४०२३६	नगरकार्यक्षेत्र
२	मिमिरे महिला बचत तथा ऋण सहकारी	१	शान्ता पाण्डे	९८४७०८२८२२	नगरकार्यक्षेत्र
३	सामुहिक कृषि सहकारी स. लि.	१	गोपाल चौधरी	९८४७२०४७०८	नगरकार्यक्षेत्र
४	कपिलवस्तु कृषि सहकारी स. लि.	१	राम बहादुर क्षेत्री	९८५७०५०४९०	नगरकार्यक्षेत्र
५	भागिरथी कृषि सहकारी	१	राम प्रसाद बन्जाडे	९८०१२८२९०४	नगरकार्यक्षेत्र
६	वालाजी कृषि सहकारी	१	अर्जुन थारु	९८१५४३१७८७	नगरकार्यक्षेत्र
७	सुपादेउराली कृषि स. स. लि. पिपरा	२	देवमणि बेलबासे	९८४१४२५२५५	नगरकार्यक्षेत्र
८	कैलाश आश्रम कृषि सहकारी स.	२	खुमलाल शर्मा	९८१९४४७८४३	नगरकार्यक्षेत्र
९	हाम्रो दिगो साना किसान कृषि सहकारी	२	गंगाराम थारु	९८०५४६५१७०	नगरकार्यक्षेत्र
१०	हाम्रो दिगो बचत तथा ऋण सहकारी स.	२	सुरेन्द्र पाण्डे	९८५७०५३२६०	नगरकार्यक्षेत्र
११	गंगौलिया गौतरिया कृषि सं.ली.	३	रवि सापकोटा	९८०६९२७८९८	नगरकार्यक्षेत्र
१२	बिहानी कृषि सहकारी स.	३	लक्ष्मण आचार्य	९८४७२१५०६५	नगरकार्यक्षेत्र
१३	कानुड कृषि सहकारी सं.ली.	४	झमन ब.सोमै	९८४२७८६४९९	नगरकार्यक्षेत्र
१४	शान्तिदिप कृषि सहकारी	४	चन्द्र बहादुर रेश्मी	९८४७१३४५७९	नगरकार्यक्षेत्र
१५	लालीगुराँस बचत तथा ऋण स.	४	शालिकराम भुसाल	९८४७०४०७२८	नगरकार्यक्षेत्र
१६	कर्मेश्वर कृषि सहकारी सं.स.ली.	४	भिखु थारु	९८०७४८३८६५	नगरकार्यक्षेत्र
१७	जनमैत्री कृषि सहकारी सं.ली.	४	सुन्दर आचार्य	९८५७०५०८८३	नगरकार्यक्षेत्र
१८	मयुर कृषि तथा पशुबिकास सहकारी स	४	धर्मराज शर्मा	९८४७०८२४६५	नगरकार्यक्षेत्र
१९	कुष्ठरोग प्रभावित तथा अपाङ्गता कृ.	४	मिना कुमारी थारु	९८०५४८४३९०	नगरकार्यक्षेत्र
२०	सामुदायिक अपाङ्गता बचत तथा ऋण स	४	हेमनाथ ज्ञवाली	९८५७०५०३५५	नगरकार्यक्षेत्र
२१	बिनायक बचत तथा ऋण स.स. लि.	४	राम प्रसाद गैरे	९८५७०५१३५५	नगरकार्यक्षेत्र
२२	सिद्धार्थ बचत तथा ऋण स.स. लि.	४	ईन्दिरा भट्टराई	९८४७०४०६२७	नगरकार्यक्षेत्र
२३	सहयोगी महिला ब.उ.स.स.ली.	४	नुमि शर्मा	९८४७१३४०६३	नगरकार्यक्षेत्र
२४	जनसेवा बहुउद्देश्यीय सहकारी संस्था लि.	४	दोणराज सुबेदी	९८५७०२९७५१	प्रदेश कार्यक्षेत्र
२५	दर्शन बचत तथा ऋण सहकारी	४	कृष्ण बहादुर शाही	९८४७२८२९९८	प्रदेश कार्यक्षेत्र
२६	स्वाभिमान बचत तथा ऋण सहकारी	४	देवी प्रसाद पाण्डेय	०७६-५५००३३	प्रदेश कार्यक्षेत्र
२७	सिनर्जी बहुउद्देश्यीय सहकारी संस्था लि.	४	लक्ष्मण बेलबासे	९८५७०५०९७०	प्रदेश कार्यक्षेत्र
२८	छिमेकी कृषि सहकारी स.लि.	५	कल्लु थारु	९८४७४२३५२३	नगरकार्यक्षेत्र
२९	बिहानी सा.उ.म. कृषि सहकारी स.	५	तुल्सी थापा	९८६७१५९४१५	नगरकार्यक्षेत्र
३०	लोकप्रिय कृषि सहकारी	५.	इन्द्रेस प्रसाद थारु	९८०७५४८१२४	नगरकार्यक्षेत्र
३१	साना किसान कृषि सहकारी सं.कोपवा	५	मालिका पोखेल	९८४७५३६८००	नगरकार्यक्षेत्र
३२	मटेरिया कृषि स. स. लि.कोपवा	५	त्रिभुवन तिवारी	९८४७०६२९४२	नगरकार्यक्षेत्र
३३	नवदुर्गा कृषि स.स. लि.	५	किरण पन्थी	९८४७१३४८४२	नगरकार्यक्षेत्र
३४	दिव्य ज्योति महिला ब.उ.स.सं.ली.	५	माया पाण्डे	९८४७२८५०३५	नगरकार्यक्षेत्र

क्र.स.	सहकारीको नाम	वडा नं.	अध्यक्षको नाम	सम्पर्क न.	कैफियत
३५	हिमाली बचत तथा ऋण सहकारी	५	बाबुराम अर्याल	९८४७०८२८५१	प्रदेश कार्यक्षेत्र
३६	माउन्ट एभरेष्ट बचत तथा ऋण सहकारी	५	रविलाल भट्टराई	९८५७०५१७४५	प्रदेश कार्यक्षेत्र
३७	समावेशी कृषि सहकारी सं.ली.	६	कुलराज बेलबासे	९८४७२७६६३९	नगरकार्यक्षेत्र
३८	मधौलिया कृषि सहकारी स. लि.	६	राम औतार थारु	९८५७०५०३५८	नगरकार्यक्षेत्र
३९	कृषि तथा पशु बिकाश बहुउद्देश्यीय स.	६	ठाकुर प्रसाद पोख्रेल	९८४७३६४५६९	नगरकार्यक्षेत्र
४०	जनसेवा कृषि सहकारी स.	७	टोप बहादुर थापा	९८४७२७७६८२	नगरकार्यक्षेत्र
४१	मेरिट बचत तथा ऋण स. स. लि.	७	सरोज खनाल	९८५७०५०७१३	प्रदेश कार्यक्षेत्र
४२	बुद्ध दर्शन कृषि महिला स.स. बोडगाउँ	८	कल्पना कुँवर क्षेत्री	९८४७२५२६७७	नगरकार्यक्षेत्र
४३	साना किसान कृषि सहकारी स.	८	भिम प्रसाद सापकोटा	९८५७०५०२६०	नगरकार्यक्षेत्र
४४	उद्दमशिल कृषि स.स. लि.	८	महेन्द्र ज्ञवाली	९८४७४२३५२३	नगरकार्यक्षेत्र
४५	बाणगंगा दुग्ध उत्पादक सहकारी स. लि.	८	राधेश्याम न्यौपाने	९८४७०४०२३६	नगरकार्यक्षेत्र
४६	नयाँ किरण उपभोक्ता स.सं.ली.	९	टेक बहादुर बुढा	९८४३९१८४२७	नगरकार्यक्षेत्र
४७	भलवाड कृषि स.स. लि.	९	ईन्द्रा अधिकारी	९८१७५९५५४२	नगरकार्यक्षेत्र
४८	नवप्रभात बचत तथा ऋण स.स.लि.	९	बसन्त खनाल	९८६६३०६५३३	नगरकार्यक्षेत्र
४९	साना किसान कृषि सहकारी	९	कुमार मधु बेलबासे	९८५७०५०३३६	प्रदेश कार्यक्षेत्र
५०	जयगुरुदेव कृषि स. स. लि. पटना	१०	बसन्त बहादुर गुप्ता	९८४७०८२८८७	नगरकार्यक्षेत्र
५१	कोठीनदी सा.कृषि स.स.लि. पटना	१०	जुन कुमारी सोमई	९८१९४६१६६४	नगरकार्यक्षेत्र
५२	पटना कृषि सहकारी स. लि.	१०	रामकृष्ण चौधरी	९८४४१८५०८९	नगरकार्यक्षेत्र
५३	नमुना म.विकाश बचत तथा ऋण स. लि.	१०	बसन्ती थापा गाहा	९८६७१५९९४७	नगरकार्यक्षेत्र
५४	सयपत्री कृषि सहकारी शं.स.ली.	११	धन बेलबासे	९८४७०८२१९९	नगरकार्यक्षेत्र
५५	साना किसान कृषि सहकारी सं.	११	टिका कुमारी क्षेत्री	०७६-४१००४९	नगरकार्यक्षेत्र
५६	बरवा कृषि सहकारी स.	११	रामनारायण मरासिनी	९८६७०१०४९१	नगरकार्यक्षेत्र
५७	नबज्योती महिला ब. सहकारी स.	११	तारावन्त चौधरी	९८६७५४२६५६	नगरकार्यक्षेत्र
५८	हथौसा उपभोक्ता सहकारी	११	कमला चुदाँली	९८४२००१९९६	नगरकार्यक्षेत्र
५९	संबृद्धि बचत तथा ऋण सहकारी	११	डिल्लीराज अर्याल	९८४७२१५०४१	प्रदेश कार्यक्षेत्र

स्रोत: बाणगङ्गा नगरपालिका सहकारी तथा संघसंस्था शाखा

परिच्छेद ५ सामाजिक अवस्था

५ शैक्षिक तथा मानव संसाधन विकास

५.१ ५ वर्ष वा सोभन्दा माथिका व्यक्तिको साक्षरताको अवस्था अनुसारको जनसंख्या

शैक्षिक अवस्था	कुल	पुरुष	महिला
पढ्न र लेख्न दुवै जानेको	७२७०५	३६५०८	३६१९७
पढ्न मात्र जानेका	४१०	१६५	२४५
पढ्न र लेख्न दुवै नजानेको	१६१५५	४७२६	११४२९

स्रोत: राष्ट्रिय जनगणना, २०७८

५.१.१ १८ वर्ष कम साक्षरता विवरण

१८ वर्ष भन्दा कम उमेरको साक्षरता विवरण

क्षेत्र	जम्मा	पुरुष	महिला
साक्षर	४३८६३	२२९४५	२०९१८
निरक्षर	११२८	६२०	५०८
उल्लेख नगरिएको	३८	१४	२४
जम्मा	४५०२९	२३५७९	२१४५०

स्रोत: राष्ट्रिय जनगणना, २०७८

(बाणगङ्गा नगरपालिका २०७४ सालमा साक्षर पालिका घोषणा भएको थियो उक्त समयमा १५ वर्ष उमेर देखि ६० वर्ष उमेर सम्मको साक्षरता प्रतिशत ९६.७८ रहेको थियो ।

५.१.२ पाँच वर्ष र सोभन्दा माथिको शैक्षिक अवस्था

वडा	लिङ्ग	५ वर्ष भन्दा माथिको जनसंख्या	जनसंख्या जो			उल्लेख नगरिएको	साक्षर दर
			लेख्न र पढ्न सक्ने	लेख्न मात्र सक्ने	लेख्न र पढ्न नसक्ने		
जम्मा	जम्मा	८९२७०	७२७०५	४१०	१६१२९	२६	८१.४४
	पुरुष	४१३९९	३६५०८	१६५	४७१५	११	८८.१९
	महिला	४७८७१	३६१९७	२४५	११४१४	१५	७५.६१
वडा १	जम्मा	७९२०	६८५३	३४	१०३१	२	८६.५३
	पुरुष	३७२७	३४३२	९	२८५	१	९२.०८
	महिला	४१९३	३४२१	२५	७४६	१	८१.५९
वडा २	जम्मा	९६४१	७८०५	६८	१७६७	१	८०.९६
	पुरुष	४३९७	३८१२	३७	५४७	१	८६.७०
	महिला	५२४४	३९९३	३१	१२२०	०	७६.१४
वडा ३	जम्मा	६२६२	४८४५	३९	१३७२	६	७७.३७
	पुरुष	२९७६	२५४४	१८	४१३	१	८५.४८
	महिला	३२८६	२३०१	२१	९५९	५	७०.०२
वडा ४	जम्मा	९६४०	८३२२	३२	१२८३	३	८६.३३

	पुरुष	४४७५	४११६	१०	३४७	२	९१.९८
	महिला	५१६५	४२०६	२२	९३६	१	८१.४३
वडा ५	जम्मा	६११४	४७८२	१२	१३१९	१	७८.२१
	पुरुष	२८७२	२४९२	४	३७५	१	८६.७७
	महिला	३२४२	२२९०	८	९४४	०	७०.६४
वडा ६	जम्मा	५१५४	३९५५	२२	११७६	१	७६.७४
	पुरुष	२३४८	२००१	११	३३६	०	८५.२२
	महिला	२८०६	१९५४	११	८४०	१	६९.६४
वडा ७	जम्मा	७२०६	५९९४	३१	११८०	१	८३.१८
	पुरुष	३२८१	२८९४	१७	३६९	१	८८.२०
	महिला	३९२५	३१००	१४	८११	०	७८.९८
वडा ८	जम्मा	१२२०४	१०४४३	२३	१७३६	२	८५.५७
	पुरुष	५६०८	५१०९	९	४८९	१	९१.१०
	महिला	६५९६	५३३४	१४	१२४७	१	८०.८७
वडा ९	जम्मा	६१९२	५१०२	२४	१०६४	२	८२.४०
	पुरुष	२७९७	२४७२	८	३१६	१	८८.३८
	महिला	३३९५	२६३०	१६	७४८	१	७७.४७
वडा १०	जम्मा	९१६३	६९४८	७४	२१४०	१	७५.८३
	पुरुष	४३२६	३६२९	२७	६७०	०	८३.८९
	महिला	४८३७	३३१९	४७	१४७०	१	६८.६२
वडा ११	जम्मा	९७७४	७६५६	५१	२०६१	६	७८.३३
	पुरुष	४५९२	४००७	१५	५६८	२	८७.२६
	महिला	५१८२	३६४९	३६	१४९३	४	७०.४२

स्रोत: राष्ट्रिय जनगणना, २०७८

५.१.३ तहगत रुपमा शैक्षिक संस्था/विद्यालय (सामुदायिक, संस्थागत, मदरसा, गुम्बा) र विद्यार्थी विवरण

शैक्षिक स्तर	जनसंख्या
पूर्व बालबिकास	३१९४
प्राथमिक तह	१८७७६
निम्न माध्यमिक तह	१४६०१
उच्च माध्यमिक तह	१२८२१
एसएलसी	९५०७
प्रविणता	८९६४
स्नातक तह	२३९५
स्नातकोत्तर सरह वा सोभन्दा बढी	११२४
अन्य	५२
जम्मा	७१४३४

स्रोत: राष्ट्रिय जनगणना, २०७८

५.१.४ विद्यालयमा अध्ययन गरिरहेका संकाय अनुसारको छात्रछात्राको विवरण

Area and लिङ्ग	Age group	जम्मा	Major field of study												
			social sciences	Management	Education	technology	sciences	Engineering	Law	Agriculture	Forestry	fisheries	technology	Other	Not stated
	जम्मा	१२४८३	११३०	४२८६	४९४७	६८४	३९६	२९९	६०	९९	१४	२६	६९	२९६	३५३
	१५-१९ Yrs	१२५८	६२	५२६	४१४	११८	१२	३०	८	६	१	१	५	२०	५५
	२०-२४ Yrs	३७४६	२४०	१५४१	१२९६	२६०	११०	७६	१७	३०	३	७	२९	४१	९६
	२५-२९ Yrs	२७४४	२२८	१०६०	१०३४	१०७	९५	५१	४	१९	६	५	२३	३८	७४
	३०-३४ Yrs	१९३०	२०१	५२७	९६१	५१	६६	३३	१	५	०	४	४	३१	४६
	३५-३९ Yrs	१०३४	१०८	२६५	५०५	३२	४८	५	१	४	१	३	३	३०	२९
	४०-४४ Yrs	६०४	८१	१२८	२७९	२६	३१	८	१	८	१	२	४	१५	२०
	४५-४९ Yrs	३९१	६३	८७	१५१	३२	१९	४	१०	४	१	१	०	७	१२
	५०-५४ Yrs	३५०	६९	८२	१३९	१७	६	१	१४	७	१	१	०	६	७
	५५-५९ Yrs	१७५	३४	३१	६९	१७	४	०	२	५	०	२	१	६	४
	६०-६४ Yrs	१०६	१५	१६	४५	१५	३	१	१	२	०	०	०	५	३
	६५-६९ Yrs	७२	१६	९	३०	५	१	१	१	१	०	०	०	६	२
	७०-७४ Yrs	३७	९	६	११	३	०	०	०	०	०	०	०	५	३
	७५+ Yrs	३६	४	८	१३	१	१	१	०	०	०	०	०	६	२
	पुरुष														
	जम्मा	५८२३	६०९	२३४३	१६२३	४४३	१३६	१८२	४३	५४	१०	१९	५८	१३७	१६६
	१५-१९ Yrs	५४३	२७	२५६	१२३	६७	१	२३	३	२	१	१	४	१२	२३
	२०-२४ Yrs	१४९९	९५	७५५	३१९	१३६	२१	६१	७	१४	१	३	२२	२४	४१
	२५-२९ Yrs	१०४४	८५	५००	२२३	७५	२४	४५	३	८	६	३	२०	२३	२९
	३०-३४ Yrs	८७४	१११	३४५	२७१	४१	२४	३२	१	४	०	३	४	१७	२१
	३५-३९ Yrs	५२४	५८	१८४	१९२	२५	२३	५	१	३	०	३	३	१५	१२
	४०-४४ Yrs	३६४	५१	९९	१४४	१७	१५	८	१	५	०	२	४	७	११
	४५-४९ Yrs	३००	५२	६९	१०३	२७	१५	४	९	४	१	१	०	६	९
	५०-५४ Yrs	२८९	५७	७४	१०३	१५	५	१	१४	६	१	१	०	६	६
	५५-५९ Yrs	१५९	३१	३०	५७	१७	४	०	२	५	०	२	१	६	४
	६०-६४ Yrs	१०२	१५	१५	४३	१४	३	१	१	२	०	०	०	५	३
	६५-६९ Yrs	६२	१५	७	२४	५	१	१	१	१	०	०	०	५	२
	७०-७४ Yrs	३४	९	४	१०	३	०	०	०	०	०	०	०	५	३
	७५+ Yrs	२९	३	५	११	१	०	१	०	०	०	०	०	६	२
	महिला														
	जम्मा	६६६०	५२१	१९४३	३३२४	२४१	२६०	२९	१७	३७	४	७	११	७९	१८७
	१५-१९ Yrs	७१५	३५	२७०	२९१	५१	११	७	५	४	०	०	१	८	३२
	२०-२४ Yrs	२२४७	१४५	७८६	९७७	१२४	८९	१५	१०	१६	२	४	७	१७	५५
	२५-२९ Yrs	१७००	१४३	५६०	८११	३२	७१	६	१	११	०	२	३	१५	४५
	३०-३४ Yrs	१०५६	९०	१८२	६९०	१०	४२	१	०	१	०	१	०	१४	२५
	३५-३९ Yrs	५१०	५०	८१	३१३	७	२५	०	०	१	१	०	०	१५	१७
	४०-४४ Yrs	२४०	३०	२९	१३५	९	१६	०	०	३	१	०	०	८	९
	४५-४९ Yrs	९१	११	१८	४८	५	४	०	१	०	०	०	०	१	३
	५०-५४ Yrs	६१	१२	८	३६	२	१	०	०	१	०	०	०	०	१
	५५-५९ Yrs	१६	३	१	१२	०	०	०	०	०	०	०	०	०	०
	६०-६४ Yrs	४	०	१	२	१	०	०	०	०	०	०	०	०	०
	६५-६९ Yrs	१०	१	२	६	०	०	०	०	०	०	०	०	१	०

७०-७४ Yrs	३	०	२	१	०	०	०	०	०	०	०	०	०	०	०
७५+ Yrs	७	१	३	२	०	१	०	०	०	०	०	०	०	०	०

५.१.५ क्याम्पस तथा प्राविधिक शिक्षालय र अध्ययनरत छात्रछात्राको विवरण

क्र स	क्याम्पस	छात्र	छात्रा	जम्मा
१	सिद्धार्थ क्याम्पस			
२	वाणगंगा बहुमुखी क्याम्पस	११३	३४४	४५७
३	लुम्बिनी भिजन कलेज			
४	सयपत्री कलेज	५२	१०७	१५९
	प्राविधिक शिक्षालय	छात्र	छात्रा	जम्मा
१	कपिलवस्तु टेक्निकल इन्स्टिच्युट	३१	२०	५१
२	युनाईटेड हस्पिटल			

स्रोत: शिक्षा युवा तथा खेलकुद शाखा, बाणगंगा नगरपालिका

५.१.६ विद्यालय गर्इरहेका र वाहिर रहेका तथा विद्यालय छाडेका बालबालिकाहरुको विवरण

Age and लिङ्ग	जम्मा	School Attendance Status																		
		Currently Attending						Currently Not Attending						Attendance not stated						
		Ever Attended						Never Attended												
		Early childhood education (०-५)	Primary education (६-८)	Lower secondary (९-१०)	Upper secondary (११-१२)	Other	Level not stated		Early childhood education (०-५)	Primary education (६-८)	Lower secondary (९-१०)	Upper secondary (११-१२)	Other	Level not stated						
All Ages	२७४६५	२९८९	८७८३	५४४०	३००२	११	५०	३९	१४८५	२३०६	२६४७	४१	२२	६२३	०	५	१	०	०	२१
५ Year	१६०९	१५१०	०	०	०	२	१०	०	०	०	०	०	१	७७	०	०	०	०	०	९
६ Year	१६७९	८१२	७३६	०	०	३	५	८	०	०	०	०	०	३२	०	०	०	०	०	३
७ Year	१६३६	४१२	११८७	०	०	५	४	१२	०	०	१	०	१	१३	०	०	०	०	०	२
८ Year	१६५०	१२६	१४७८	०	०	१	६	१	२२	०	०	०	१	११	०	१	०	०	०	३
९ Year	१६२७	२६	१५४८	०	०	१	४	०	२९	०	०	१	२	१६	०	०	०	०	०	०
१० Year	१७२१	८	१५१२	०	०	१	३	४	१७१	०	०	०	१	२१	०	०	०	०	०	०
११ Year	१५१८	५	१०८१	३४२	०	५	१	६४	६	०	०	१	१३	०	०	०	०	०	०	०
१२ Year	१७९१	३	७३२	९८७	०	१	१	१	३०	१६	०	१	०	१९	०	०	०	०	०	०
१३ Year	१७८१	२	२६६	१४५१	०	१	२	२	२२	२१	०	०	१	१३	०	०	०	०	०	०
१४ Year	१८१३	३	१३४	१२२४	३५८	०	६	१	३५	२९	४	०	१	१७	०	१	०	०	०	०
१५ Year	१७७५	०	३५	८४२	७३६	०	५	३	५३	६५	१६	१	१	१५	०	०	०	०	०	३
१६ Year	१३३४	२	२२	३२२	७८५	०	१	१	५५	९१	३५	०	१	१८	०	०	१	०	०	०
१७ Year	८९३	०	१६	१३५	४८७	०	३	०	४९	१०५	७९	३	०	१४	०	२	०	०	०	०
१८ Year	८७४	०	१९	९०	२९८	०	१	१	९४	१६६	१४९	१	१	२४	०	०	०	०	०	०
१९ Year	६८९	०	१६	४७	१४०	०	१	८	१९०	१८४	२	१	२०	०	०	०	०	०	०	१
२० Year	७९८	०	१	०	७१	१	०	०	११८	२८४	२७४	३	०	४५	०	१	०	०	०	०
२१ Year	६८१	०	०	०	५०	१	०	०	८३	२१४	२९०	८	१	३४	०	०	०	०	०	०
२२ Year	८५८	०	०	०	२८	१	१	१	१२२	२८३	३७३	७	३	३९	०	०	०	०	०	०
२३ Year	८२०	०	०	०	१५	२	२	१	१२५	२५३	३७७	५	०	४०	०	०	०	०	०	०

नगर प्रोफाइल, २०८०

२४ Year	८६२	०	०	०	१९	१	०	१	१९५	२५४	४०६	४	३	५९	०	०	०	०	०	०
२५ Year	१०५६	०	०	०	१५	०	०	१	१९१	२९९	४६०	४	३	८३	०	०	०	०	०	०
पुरुष																				
All Ages	१४११५	१६६३	४६६३	२८६३	१५२५	२	२६	१९	७८८	११८४	१०९३	७	७	२६३	०	१	१	०	०	१०
५ Year	८३८	७९१	०	०	०	०	०	२	०	०	०	०	१	४१	०	०	०	०	०	३
६ Year	९२२	५३६	३६३	०	०	०	१	२	३	०	०	०	०	१५	०	०	०	०	०	२
७ Year	८४८	२३९	५८९	०	०	०	४	१	५	०	०	०	०	९	०	०	०	०	०	१
८ Year	८७६	६९	७८१	०	०	१	३	१	१३	०	०	०	१	६	०	०	०	०	०	१
९ Year	८४८	१८	८०८	०	०	१	२	०	१२	०	०	०	१	६	०	०	०	०	०	०
१० Year	९१३	४	७९४	०	०	०	२	४	९८	०	०	०	०	११	०	०	०	०	०	०
११ Year	८४१	१	६१८	१७०	०	०	४	०	३७	४	०	०	१	६	०	०	०	०	०	०
१२ Year	९७७	०	४२५	५०४	०	०	१	१	२२	११	०	०	०	१३	०	०	०	०	०	०
१३ Year	९१६	१	१५७	७२२	०	०	०	२	१५	१०	०	०	०	९	०	०	०	०	०	०
१४ Year	९३७	२	७२	६४६	१६४	०	३	१	१९	२०	१	०	०	९	०	०	०	०	०	०
१५ Year	९२६	०	२०	४६९	३४३	१५	४	१	३५	३९	६	०	०	७	०	०	०	०	०	२
१६ Year	७२१	२	११	१८४	४०९	०	०	१	२७	५७	२१	०	०	८	०	०	१	०	०	०
१७ Year	४८५	०	८	८४	२५७	०	०	०	३१	६१	३६	१	०	७	०	०	०	०	०	०
१८ Year	४५९	०	९	५५	१६२	०	१	०	४७	११०	६२	०	०	१३	०	०	०	०	०	०
१९ Year	३६१	०	८	२९	८३	०	०	१	५३	१०१	७१	१	०	१३	०	०	०	०	०	१
२० Year	३९३	०	०	०	४५	०	०	०	६३	१५४	११७	०	०	१३	०	१	०	०	०	०
२१ Year	३२२	०	०	०	३१	०	०	०	४९	१०८	१२४	०	१	९	०	०	०	०	०	०
२२ Year	३८८	०	०	०	८	०	०	१	६१	१४२	१५५	३	२	१६	०	०	०	०	०	०
२३ Year	३३२	०	०	०	९	०	१	०	५५	१०७	१५४	१	०	५	०	०	०	०	०	०
२४ Year	३६९	०	०	०	१०	०	०	१	५२	१२१	१६१	१	०	२३	०	०	०	०	०	०
२५ Year	४४३	०	०	०	४	०	०	०	९१	१३९	१८५	०	०	२४	०	०	०	०	०	०
महिला																				
All Ages	१३३५०	१३२६	४१२०	२५७७	१४७७	९	२४	२०	६९७	११२२	१५५४	३४	१५	३६०	०	४	०	०	०	११
५ Year	७७१	७१९	०	०	०	०	२	८	०	०	०	०	०	३६	०	०	०	०	०	६
६ Year	७५७	३५६	३७३	०	०	०	२	३	५	०	०	०	०	१७	०	०	०	०	०	१
७ Year	७८८	१७३	५९८	०	०	०	१	३	७	०	०	१	०	४	०	०	०	०	०	१
८ Year	७७४	५७	६९७	०	०	०	३	०	९	०	०	०	०	५	०	१	०	०	०	२
९ Year	७७९	८	७४०	०	०	०	२	०	१७	०	०	१	१	१०	०	०	०	०	०	०
१० Year	८०८	४	७१८	०	०	१	१	०	७३	०	०	०	१	१०	०	०	०	०	०	०
११ Year	६७७	४	४६३	१७२	०	०	१	१	२७	२	०	०	०	७	०	०	०	०	०	०
१२ Year	८१४	३	३०७	४८३	०	१	०	०	८	५	०	१	०	६	०	०	०	०	०	०
१३ Year	८६५	१	१०९	७२९	०	१	२	०	७	११	०	०	१	४	०	०	०	०	०	०
१४ Year	८७६	१	६२	५७८	१९४	०	३	०	१६	९	३	०	१	८	०	१	०	०	०	०
१५ Year	८४९	०	१५	३७३	३९३	०	१	२	१८	२६	१०	१	१	८	०	०	०	०	०	१
१६ Year	६१३	०	११	१३८	३७६	१६	१	०	२८	३४	१४	०	१	१०	०	०	०	०	०	०
१७ Year	४०८	०	८	५१	२३०	०	३	०	१८	४४	४३	२	०	७	०	२	०	०	०	०
१८ Year	४१५	०	१०	३५	१३६	०	०	१	४७	८६	८७	१	१	११	०	०	०	०	०	०
१९ Year	३२८	०	८	१८	५७	१९	०	०	३४	८९	११३	१	१	७	०	०	०	०	०	०
२० Year	४०५	०	१	०	२६	१	०	०	५५	१३०	१५७	३	०	३२	०	०	०	०	०	०
२१ Year	३५९	०	०	०	१९	१	०	०	३४	१०६	१६६	८	०	२५	०	०	०	०	०	०
२२ Year	४७०	०	०	०	२०	१	१	०	६१	१४१	२१८	४	१	२३	०	०	०	०	०	०
२३ Year	४८८	०	०	०	६	२	१	१	७०	१४६	२२३	४	०	३५	०	०	०	०	०	०

२४ Year	४९३	०	०	०	९	१	०	०	६३	१३३	२४५	३	३	३६	०	०	०	०	०
२५ Year	६१३	०	०	०	११	०	०	१	१००	१६०	२७५	४	३	५९	०	०	०	०	०

स्रोत: शिक्षा युवा तथा खेलकुद शाखा, बाणगंगा नगरपालिका

५.१.८ खुद भर्ना, निरन्तरता तथा टिकाउ दर

यस बाणगंगा नगरपालिकामा २५ वर्ष सम्मका विद्यार्थीहरू जम्मा २७४६५ मध्ये २०२७५ जना अध्यनरत रहेको राष्ट्रिय जनगणाना २०७८ ले देखाउछ । ७१९० जना विद्यालय वा कलेज छोडेको वा नगएको तथ्याङ्कले देखाउँछ ।

५.१.९ बाल विकास केन्द्रको विवरण

विद्यालयको नाम	ECD/PPC			C-Based			जम्मा		
	छात्रा	छात्र	जम्मा	छात्रा	छात्र	जम्मा	छात्रा	छात्र	जम्मा
Bal Secondary School, Bairiya	५४	५१	१०५	०	०	०	५४	५१	१०५
Janata Secondary School Pipara -२	६०	९६	१५६	०	०	०	६०	९६	१५६
Bal Jyoti Primary School	९	७	१६	०	०	०	९	७	१६
Shree Pancha Basic School	१४	१९	३३	०	०	०	१४	१९	३३
Kapilvastu Pra V	२२	२२	४४	०	०	०	२२	२२	४४
Siddhartha Secondary School	१४	१६	३०	०	०	०	१४	१६	३०
Shree Manakamana Sanskrit Vidyapeeth (Gurukulam)	४	१७	२१	०	०	०	४	१७	२१
Sanakisan Ecd	०	०	०	७	९	१६	७	९	१६
Namuna Community Ecd	०	०	०	६	८	१४	६	८	१४
Jalyesor Ecd	०	०	०	१०	१२	२२	१०	१२	२२
Madhauri Ecd	०	०	०	१०	६	१६	१०	६	१६
Supadeurali Ecd	१	०	१	११	७	१८	१२	७	१९
Chaudhary Jagriti Ecd	११	८	१९	३	५	८	१४	१३	२७
Bolbam Ecd	०	१	१	६	७	१३	६	८	१४
Jeetpur Montessori	२७	२९	५६	०	०	०	२७	२९	५६
Banganga Secondary School Gajehada	३२	२९	६१	०	०	०	३२	२९	६१
Shree Gauri Bhawani Secondary School	८	१२	२०	०	०	०	८	१२	२०
Kotiya Basic School	८	५	१३	०	०	०	८	५	१३
Durga Bhawani Basic School	१२	१२	२४	०	०	०	१२	१२	२४
Shanti Basic School Banganga -४, Dughahawa	७	४	११	८	४	१२	१५	८	२३
Siddhartha Adharbhat Vidyalyaya	२४	२२	४६	०	०	०	२४	२२	४६
Sarasawati Pra Vi	१३	७	२०	०	०	०	१३	७	२०
Jana Sahayog Pra V	६	२	८	०	०	०	६	२	८
Adarsha Basic School	१७	१७	३४	०	०	०	१७	१७	३४
Pra V Gharbudhiya	६	१३	१९	०	०	०	६	१३	१९
Shree Odari Secondary School Odari	९	१५	२४	६	७	१३	१५	२२	३७
Hemraj Secondary School -Hatausa	२३	१७	४०	०	०	०	२३	१७	४०
Suryodaya Ma Vi	११	९	२०	०	०	०	११	९	२०
Gyanodaya aadharbhat bidhyalay	९	१७	२६	०	०	०	९	१७	२६

विद्यालयको नाम	ECD/PPC			C-Based			जम्मा		
	छात्रा	छात्र	जम्मा	छात्रा	छात्र	जम्मा	छात्रा	छात्र	जम्मा
Shyam Basic School	०	०	०	१०	७	१७	१०	७	१७
Laxman Ghat Ma Vi	३४	४२	७६	०	०	०	३४	४२	७६
Antarastriya Yuwa Barsa Basic School	५	८	१३	०	०	०	५	८	१३
Shree MaVi Jhanda Madhauhi	६	६	१२	०	०	०	६	६	१२
Shree Mahendra Secondary School Banganga ५ Kopawa Kapilvastu	१७	१८	३५	०	०	०	१७	१८	३५
Bal Kalyan Adharbhut Vidyalaya	१६	२०	३६	०	०	०	१६	२०	३६
Gautam Buddha Pra V	१४	१४	२८	०	०	०	१४	१४	२८
Shree Bhartapur Basic School वडा No- ९	९	१२	२१	०	०	०	९	१२	२१
Ram Adharbhut Vidyalaya	१६	२१	३७	०	०	०	१६	२१	३७
Suddodhan Jana Jivan Ma V	८	९	१७	०	०	०	८	९	१७
Janasewa basic school	११	१०	२१	७	२	९	१८	१२	३०
Janani Basic school Madhuvan	२६	१४	४०	०	०	०	२६	१४	४०
Suryodaya Basic School	२२	१६	३८	०	०	०	२२	१६	३८
Nawa Durga Adharbhut Vidyalaya	१६	११	२७	०	०	०	१६	११	२७
Banganga Secondary School Longai	१९	२३	४२	०	०	०	१९	२३	४२
Jana Jyoti Secondary School	२२	२०	४२	०	०	०	२२	२०	४२
Jana Chetana Adharbhut Vidyalaya	१३	११	२४	०	०	०	१३	११	२४
Madarasa Barkatiya Ps	७	८	१५	०	०	०	७	८	१५
Bal Pra V	५	६	११	०	०	०	५	६	११
Kothi Nadi Pra V	४	७	११	०	०	०	४	७	११
Ne Ra Basic School Bangawa Lakhnapara	२७	२२	४९	०	०	०	२७	२२	४९
Saraswati Pra V	०	०	०	०	०	०			
Jana Kalyan Basic School	११	१२	२३	०	०	०	११	१२	२३
Shree Sharada Basic School	८	११	१९	०	०	०	८	११	१९
Shree Kamata secondary school karailiya	२०	२५	४५	०	०	०	२०	२५	४५
Madarasa Al Islah	२८	२९	५७	०	०	०	२८	२९	५७
Banganga Municipality (८०१०५१११)	७६५	८२२	१५८७	८४	७४	१५८	८४९	८९६	१७४५

स्रोत: शिक्षा युवा तथा खेलकुद शाखा, बाणगंगा नगरपालिका

संस्थागत विद्यालय							
विद्यालय		ECD/PPC			जम्मा		
S.N.	Name	छात्रा	छात्र	जम्मा	छात्रा	छात्र	जम्मा
	Banganga Municipality (८०१०५१११)	७९०	१२३१	२०२१	७९०	१२३१	२०२१
१	Gyan Punja Boarding School	६४	८९	१५३	६४	८९	१५३
२	Our Wisdom Boarding Secondary School	४१	६४	१०५	४१	६४	१०५
३	Rising Star Boarding School	११	२३	३४	११	२३	३४
४	Hillbert English Boarding School Pipara	४२	६६	१०८	४२	६६	१०८
५	Banganga Boarding School	४६	८३	१२९	४६	८३	१२९

संस्थागत विद्यालय							
विद्यालय		ECD/PPC			जम्मा		
S.N.	Name	छात्रा	छात्र	जम्मा	छात्रा	छात्र	जम्मा
६	Bal Jyoti English Boarding School	४२	४३	८५	४२	४३	८५
७	Horizon English Boarding Secondary School	३३	३४	६७	३३	३४	६७
८	Golden Horizon English Boarding School	२०	४२	६२	२०	४२	६२
९	Samata School	३१	४२	७३	३१	४२	७३
१०	Sky Lark Secondary Ebs	०	०	०			
११	Royal Alliance Memorial Academy	२८	५३	८१	२८	५३	८१
१२	Ever Green English Boarding School	५४	७७	१३१	५४	७७	१३१
१३	Hathausa Little Star English Boarding School	६६	१२१	१८७	६६	१२१	१८७
१४	AVM Academy	२५	३५	६०	२५	३५	६०
१५	Akash English Boarding School	३५	४९	८४	३५	४९	८४
१६	Kapilvastu Gyanjyoti Kshisha Sadan	३९	५०	८९	३९	५०	८९
१७	Shree Annapurna Vidhya Mandir Secondary School	५६	७५	१३१	५६	७५	१३१
१८	Sagarmatha Bidya Mandir	०	०	०			
१९	Sunflower Ebs	१६	४२	५८	१६	४२	५८
२०	Childrens Paradise Ebs	२२	४५	६७	२२	४५	६७
२१	Parijat English Boarding School	०	०	०			
२२	Kapilbastu Bidya Mandir	४१	६५	१०६	४१	६५	१०६
२३	Bhu Pu Sainik English Boarding School	४०	७४	११४	४०	७४	११४
२४	Sainik Shining Borading School Motipur	०	०	०			
२५	United Students Academy	०	०	०			
२६	City Montessori	३८	५९	९७	३८	५९	९७

स्रोत: शिक्षा युवा तथा खेलकुद शाखा, बाणगंगा नगरपालिका

५.१.१० विद्यालय शान्ति क्षेत्र र विद्यालय सुधार योजना विवरण

विद्यालय सुधार योजनाले विद्यालयको संचालनमा गुणस्तरीय बदलाव ल्याउने र छात्रहरूलाई शैक्षिक र पाठयोजनामा सुधार गर्ने प्रयास गर्दछ। यस बाणगंगा नगरमा संचालित विद्यालय सुधार योजनाहरू: शैक्षिक प्रदर्शनी, शिक्षालाई प्राथमिकता, शिक्षा सामग्रीको अभाव हुन नदिने, स्थानीय पाठ्यक्रम पढाई, सम्पूर्ण विद्यालयमा संचारको पहुँच, हरेक विद्यालयलाई Laptop वितरण जस्ता योजनाले यस बाणगंगा नगरपालिकामा संचालनमा रहेका विद्यालयको शिक्षा-शिक्षाको गुणस्तरमा सुधार गर्ने प्रयास गर्दछ। योजनाले विद्यालय, शिक्षक, छात्र र अभिभावकहरूसँग सहकार्य गरी शिक्षा सेवाहरूलाई बेहतर बनाउन प्रयास गर्दछ।

५.१.११ शिक्षक तथा शैक्षिक जनशक्ति विवरण

तह	पुरुष	महिला	कुल जम्मा
मा.वि.	७२	१२	४८
नि.मा.वि.	५४	४१	९४
प्रा.वि.	१२६	१३८	२४५
निजी	६	९	१४
EC.D.		८	८
लेखापाल	१२	१	१३

स.का.	१	४६	४७
का.स.	२२	२८	५०
जम्मा	२९२	२९०	५८५

स्रोत: शिक्षा, युवा खेलकुद शाखा, बाणगङ्गा नगरपालिका

५.१.१२ आधारभूत र माध्यमिक विद्यालयमा पहुँचको अवस्था (प्रमुख वस्तीहरूबाट विद्यालय पुग्न लाग्ने समय)

यस नगरमा सरकारी तथा नीजि क्षेत्रबाट संचालन भएका शैक्षिक संस्थाहरूको संख्या ८३ रहेको छ । जसमा ४९ वटा सरकारी (सामुदायिक विद्यालय र धार्मिक विद्यालय ५ सहित) विद्यालय छन ८ वटा समुदायद्वारा संचालित वाल विकास केन्द्र छन् भने निजी २६ वटा विद्यालयहरू रहेका छन् । प्रत्येक वडामा विद्यालयहरू रहेका छन । प्रमुख वस्तिहरूबाट विद्यालय जान निकै कम समय लागेता पनि अन्य वस्तिहरूबाट बढीमा १० देखी १५ मिनेट लाग्ने गर्दछ ।

५.१.१३ शैक्षिक संस्थामा उपलब्ध भौतिक पूर्वाधार तथा सुविधा

यस नगरमा राम्रो भौतिक पूर्वाधार र सुविधा व्यवस्था भएका विद्यालयहरू रहेका छन् जसले छात्र/छात्राहरूको उच्चतम शिक्षा प्राप्तिका लागि महत्वपूर्ण भूमिका निभाउँछ । विद्यालयका भौतिक पूर्वाधारहरू सुदृढीकरण हुँदै लगेको छ । विद्यालयहरूमा पर्याप्त पुस्तक, कम्प्युटर, विज्ञान सम्बन्धी सामग्री र अन्य आवश्यक सामग्रीहरू रहेका छन् । यो समृद्ध व्यवस्था छात्रछात्राहरूको शिक्षामा आकर्षक वातावरण सृजन गर्दछ र उनीहरूलाई उच्चतम स्तरको शिक्षा प्रदान गर्न सक्छ । यसपछि, सशक्तिकरण गरिएका छात्रहरूले समाजमा सकारात्मक परिवर्तन ल्याउने क्षमता प्राप्त गर्न सक्नेछन ।

५.१.१४ छात्रवृत्ति तथा अन्य लक्षित सुविधा उपलब्धताको अवस्था

छात्रवृत्ति, बालअनुदान र दिवा खाजा जस्ता सुविधाहरू विभिन्न शिक्षा प्रणालीहरू वा सरकारी नीतिहरू बाटै प्रदान गरिएको छ । बाणगंगा नगरबाट हुने नियमित अनुगमनले यसलाई थप प्रभावकारी बनाएको छ ।

५.१.१५ नमुना तथा इन्टरनेट सुविधा उपलब्ध विद्यालय विवरण

बाणगंगा नगरमा संचालित सम्पूर्ण सामुदायिक विद्यालयमा इन्टरनेट सुविधा उपलब्ध रहेको छ । जसले शिक्षामा सकारात्मक रूपमा प्रभावित गर्दछन् र विद्यार्थीलाई विविध स्रोतहरूबाट ज्ञान प्राप्त गर्न अवसर प्रदान गर्दछ । नमुना प्रयोगशाला र इन्टरनेट सुविधाले छात्रहरूलाई विज्ञान, गणित, भौतिक विज्ञान, अभियान्त्रिकी, आइसिटी, अनुसन्धान र सामाजिक विज्ञान आदि विषयमा रुचि तथा गहन अध्ययन गर्न अवसर प्रदान गर्दछ । छात्रछात्राहरूले नमुना प्रयोग गर्ने तथा इन्टरनेट ब्राउज गर्ने माध्यमबाट नयाँ ज्ञान आर्जन गर्ने गरेका छन् ।

५.१.१६ सुधारिएको मापदण्ड (भूकम्प प्रतिरोधी) अनुसार निर्माण भएका विद्यालय

नेपाल सरकारले सामुदायिक विद्यालयहरूका लागि भूकम्प प्रतिरोधी निर्माण मापदण्डहरू संचालन गर्दै आएको छ । यसरी, भूकम्प प्रतिरोधी निर्माणको सुविधा सामुदायिक विद्यालयहरूलाई प्रदान गरिएको छ । नेपाल सरकारले सामुदायिक विद्यालयहरूको भूकम्प प्रतिरोधी निर्माण र विकासका लागि सामर्थ्य तथा मापदण्ड प्रदान गर्दछ । यसले सामुदायिक विद्यालयहरूमा छात्रहरू, शिक्षकहरू र अन्य कर्मचारीहरूको सुरक्षा र सुरक्षित वातावरण

सुनिश्चित गर्दछ । बाणगंगा नगरमा २०७२ साल भन्दा पछि बनेका विद्यालयका भवनहरु भूकम्प प्रतिरोधी रहेका छन् । सामुदायिक विद्यालयहरुमा आंशिक विद्यालयमा मात्र भूकम्प प्रतिरोधी भवनहरु रहेका छन् ।

५.१.१७ बाणगङ्गा नगरपालिकाको २०७९ को SEE नतीजा र विद्यालयहरुको शैक्षिक अवस्था चित्रण

सि.नं.	विद्यालय	GPA 4	3.6 देखि 3.95	3.2 देखि 3.55	2.8 देखि 3.15	2.4 देखि 2.75	1.6 देखि 2.35	Less 1.6	अनु.	जम्मा
१	होराईजन मा.वि. सिद्धिपुर	१	२१	२९	८		१			६०
२	जनता मा.वि. पिपरा		७१	१०९	६८	३३	३	१	४	२८९
३	ज्ञानपुन्ज ई.बो. राजपुर		१९	१२	२					३३
४	बालज्योती ई.बो. गजेहडा		७	१७	१		१			२६
५	लिटिलस्टार ई.बो. ओदारी		७	१०	९	३	१			३०
६	बाणगंगा मा.वि. लौगाई		६	२२	२६	५९	८४	७		२०४
७	गोल्डेनहोराईजन ई.बो. गजेहडा		४	१०	१२	२				२८
८	बाणगङ्गा मा.वि. गजेहडा		३	७	२७	२८	६७	८	१	१४१
९	हेमराज मा.वि. हथौसा		३	२	५	९	५६	२८	३	१०६
१०	आवर विस्डम ई.बो. वैरिया		२	२६	१३	४	१		१	४७
११	हिलबर्ट ई.बो. पिपरा		२	२१	८				५	३६
१२	स्काईलार्क ई.बो. ओदारी		२	६	७	२				१७
१३	अन्नपूर्ण विद्यामन्दिर, कोपवा		१	१२	९	७				२९
१४	मनकामना विद्यापिठ		१	५						६
१५	ज्ञानज्योती ई.बो., सुठौली			७	१७	६				३०
१६	पारिजात ई.बो. बनगाई			७	४	१६	१९			४६
१७	महेन्द्र मा.वि. कोपवा (प्राविधिक तर्फ)			७	५	८				२०
१८	ओदारी मा.वि.			३	२	६	३५	१०	१	५७
१९	चिल्ड्रेन प्याराडाईज बोडगाउँ			२	७	१	४			१४
२०	सगरमाथा ई.बो. भलवाड			२	६	४				१२
२१	लक्ष्मणघाट मा.वि.			२	४	१८	३२	०	५	६१
२२	बाल मा.वि.वैरिया			१	१४	२६	१७		१	५९
२३	जनज्योति मा.वि. मोतिपुर			१	८	८	६३	१६		९६
२४	ईभरग्रिन बरवा			१	७	४				१२
२५	सुधदोधन जनजीवन, जिनुवा			१	६	१०	५३	१४	३	८७
२६	सिद्धार्थ बुडची			१		५	२६	७		३९
२७	मा.वि. झन्डा				८	५	२०	७	१	४१
२८	युनाईटेड मेमोरियल				४	३				७
२९	गौरी भवानी मा.वि., भक्तौली				३	१०	७			२०
३०	सूर्योदय मा.वि. बरवा				२	१९	४०	३		६४
३१	के.भि.एम., बोडगाउँ				२	७	१			१०
३२	महेन्द्र मा.वि. कोपवा				१	४	४५	५		५५
३३	कामता मा.वि., करेलिया				१		२७	७		३५
जम्मा		१	१४९	३२३	२९६	३०७	६०३	११३	२५	१८१७

स्रोत: शिक्षा युवा तथा खेलकुंद शाखा, बाणगङ्गा

५.१.१८ स्थानीय सरकारको शिक्षा क्षेत्रमा लगानी

बाणगंगा नगरपालिकाले नागरिकहरूको लागि विभिन्न शिक्षा सुविधाहरू प्रदान गर्दछ । यसमा स्थानीय विद्यालयहरू, माध्यमिक विद्यालयहरू, उच्च माध्यमिक विद्यालयहरू र कलेजहरू समावेश गरिएको छ । यसले विद्यार्थीहरूलाई उच्च शैक्षिक दक्षता प्राप्त गर्ने उद्देश्यले उच्च गुणस्तरको शिक्षा प्रदान गर्ने छन् । बाणगंगा नगरपालिकाले शिक्षा क्षेत्रमा लगानी गरी अग्रगामी कार्यहरूको विकास गर्दै आएको छ । यसको अन्तर्गत, विद्यार्थीहरूलाई आवश्यक शिक्षा सामग्री, पुस्तकालय, शैक्षिक सुविधाहरू, कम्प्युटर ल्याब, विज्ञान प्रयोगशाला, खेलकुद कक्ष र अन्य शिक्षा सुविधाहरू प्रदान गरिएको छ । आ.व ०७९ । ८० मा शिक्षा तर्फको बजेट रु. ३२,८५,००,००० । मध्ये नगरको आन्तरिक श्रोतबाट शिक्षा क्षेत्रमा लगानी जम्मा रु. १०,१५,००० । रहेको छ ।

५.१.१९ प्राविधिक तथा विशेष सीपयुक्त मानव संसाधनको पठनपाठन

सि.नं.	शैक्षिक संस्था	विषय	तह
१	श्री जनता मा.वि.पिपरा	फरेस्ट्री, कृषि, शिविल र जिओमेट्रिक	Diploma
२	श्री महेन्द्र मा.वि. कोपवा	कम्प्युटर	Diploma
३	श्री कपिलवस्तु प्राविधिक प्रतिष्ठान	HA-Health Assistant CMLT- Certificate in Mediacal Labrotory Technology DPT- Diploma in Physiotherapy	Diploma

स्रोत: शिक्षा युवा तथा खेलकुद शाखा, बाणगङ्गा

५.१.२० अपाङ्गता तथा विशेष शिक्षा स्रोतकक्षा र विद्यार्थी विवरण

सि.नं.	अपाङ्गता	विद्यालय	विद्यार्थी संख्या
१	सुस्त श्रवण	श्री जनता मा.वि. पिपरा	९
२	दृष्टि बिहिन	श्री ओदारी मा.वि. ओदारी	१०
३	सुस्त मनस्थिती	श्री बाणगङ्गा मा.वि. गजेहडा	१०
	जम्मा	३ विद्यालय	२९ विद्यार्थी

स्रोत: शिक्षा युवा तथा खेलकुद शाखा, बाणगङ्गा

५.२ स्वास्थ्य तथा पोषण

हाल नेपाल सरकारले स्थानीय तहमा यथाशक्य नगरपालिकाको प्रत्येक वडाभित्र एउटा स्वास्थ्य चौकी स्थापना गर्ने निर्णय गरेपछि देशका विभिन्न भागहरूमा स्वास्थ्य चौकी तथा अस्पतालहरू बन्न लागेका देखिन्छन् । यसैगरी यस बाणगङ्गा नगरपालिकामा पनि स्वास्थ्य चौकीहरू स्थापना हुने क्रममा छन् । यस नगरपालिका भित्र बस्ने अधिकांश घरपरिवारहरूले बिरामी हुँदा स्वास्थ्य चौकीको सेवामा निर्भर रहेका हुन्छन् भने केही मात्रामा नगरपालिका भन्दा बाहिर अर्को नगरपालिका वा जिल्लाको अस्पतालमा जाने गरेको पनि देखिन्छ ।

५.२.१ स्वास्थ्य संस्था (अस्पताल, प्राथमिक स्वास्थ्य केन्द्र, स्वास्थ्य चौकी र आयुर्वेद केन्द्र) को विवरण

बाणगंगा नगरपालिकामा दर्ता भई संचालनमा रहेका स्वास्थ्य संस्थाहरूको विवरण

क्र.स	विवरण	संख्या
-------	-------	--------

१	अस्पताल (निजि/ संस्थागत)	१
२	अस्पताल (सामुदायिक)	१
३	पोलि-क्लिनिक	१
४	डेन्टल क्लिनिक	५
५	औसधि पसल (Allopathic)	२२
६	औसधि पसल (Ayurvedic)	४
७	आँखा उपचार केन्द्र (चस्मा पसल)	२

स्रोत: स्वास्थ्य शाखा, बाणगड्गा नगरपालिका

५.२.३ प्राथमिक स्वास्थ्य सेवाको पहुँचको अवस्था (प्रमुख बस्तीहरुबाट स्वास्थ्य संस्था पुग्न लाग्ने समय)

नगरका प्रमुख वस्तिहरुमा नै स्वास्थ्य सेवाहरुको विस्तार भएको कारणले प्रमुख वस्तिहरुबाट प्राथमिक स्वास्थ्य सेवा पहुँचको अवस्था बढीमा मिनेट देखी २५ मिनेट सम्म लाग्ने गर्दछ ।

वडा	टोल	आधारभूत स्वास्थ्य सेवा केन्द्र/स्वास्थ्य चौकी		पिपरा अस्पताल	
		दुरी (कि.मी.)	लाग्ने समय मिनेटमा	दुरी(कि.मी.)	लाग्ने समय मिनेटमा
१	उत्तमनगर	०	०		
	बैरिया	२	०.१३	१	०.५०
	निवुवा	४	०.२७	४	२.००
	बैठनपुरा	५	०.३३	५	२.५०
	मान्द्रेली टोल	३	०.२०	४	२.००
	शान्ती टोल	२	०.१३	४	२.००
	श्रीनगर डाँडा	२	०.१३	४	२.००
	जितपुर	४	०.२७	४	२.००
	बुङ्ची	६	०.४०	६	३.००
२	नन्दनगर	२	०.१३	२	१.००
	राजपुर	१	०.०७	२	१.००
	ताप्के	४	०.२७	२	१.००
	बैजलपुर	२	०.१३	१	०.५०
	उत्तर पिपरा	३	०.२०	१	०.५०
	दक्षिण पिपरा	४	०.२७	२	१.००
	कोलोनी टोल	३	०.२०	१	०.५०
	गोवडिया	४	०.२३	२	१.००
	कप्टैया	४	०.२७	१	०.५०
	गब्दैया	४	०.२७	२	१.००
	लखनपारा	४	०.२७	४	२.००
	कुनैया	२	०.१३	२	१.००
	तिनैया	५	०.३३	३	१.५०
	बिसनपुरा	३	०.२०	३	१.५०

वडा	टोल	आधारभूत स्वास्थ्य सेवा केन्द्र/स्वास्थ्य चौकी		पिपरा अस्पताल	
		दुरी (कि.मी.)	लाग्ने समय मिनटमा	दुरी(कि.मी.)	लाग्ने समय मिनटमा
३	सिउटी	१	०.०३	५	२.५०
	सिउटी	०	०.००	९	४.५०
	कर्महाना	२	०.१३	६	३.००
	तिलकहाना	२	०.१३	६	३.००
	बभनी	३	०.२०	७	३.५०
	राजापानी	२	०.१३	५	२.५०
	भक्तौली	३	०.२०	४	२.००
	धनकौली	४	०.२७	४	२.००
	झुंगा	४	०.२७	५	२.५०
	गंगौलिया	३	०.२०	६	३.००
	ठाँटी	५	०.३३	९	४.५०
	चम्किपुर	४	०.२७	७	३.५०
४	गजेहडा	०	०.००	६	३.००
	सैनिक टोल	२	०.१०	८	३.७५
	गोल्डेन होराइजन चोक	१	०.०३	७	३.२५
	तिनकुने	१	०.०७	७	३.५०
	कालाबन्जर	३	०.१७	९	४.२५
	ठाकुरापुर	१	०.०७	५	२.५०
	माथिल्लो ठाकुरापुर	२	०.१०	५	२.२५
	निविया		०.००		०.००
	लखरौवा		०.००		०.००
	कुवेरापुर	२	०.१३	५	२.५०
	झुंगा	२	०.१३	४	२.००
	तल्लो झुंगा	२	०.१०	८	३.७५
	इट्टाभट्टी चोक		०.००		०.००
	हरिहरपुर	२	०.१३	८	४.००
	माथिल्लो हरिहरपुर	३	०.२०	८	३.७५
	शिवालय	२	०.१३	४	२.००
	डुगहवा	१	०.०७	७	३.५०
	सालडाडा	२	०.१३	७	३.५०
	शान्ति डाडा	१	०.०७	६	३.००
	सिद्धिपुर बजार	२	०.१३	५	२.५०
	सिद्धिपुर	१	०.०७	५	२.५०
	पुरानो टोल	१	०.०७	४	२.००
दरखास्त गाउँ	२	०.१३	५	२.५०	
४ नं. बजार	२	०.१३	३	१.५०	
५	श्रीनगर टोल	४	०.२७	५	२.५०
	व्याडा टोल	४	०.२७	५	२.५०
	शान्ती टोल	४	०.२७	६	३.००
	मधौलिया टोल	४	०.२७	६	३.००

वडा	टोल	आधारभूत स्वास्थ्य सेवा केन्द्र/स्वास्थ्य चौकी		पिपरा अस्पताल	
		दुरी (कि.मी.)	लाग्ने समय मिनटमा	दुरी(कि.मी.)	लाग्ने समय मिनटमा
	मटेरिया	३	०.२०	५	२.५०
	भट्टा	३	०.२०	५	२.५०
	दुर्गा नगर	३	०.२०	५	२.५०
	ईट्टा भट्टा	३	०.२०	५	२.५०
	दक्षिण टोल	३	०.२०	५	२.५०
	सिमलखोर	२	०.१३	९	४.५०
	स्कुल टोल	३	०.२०	८	४.००
	खुटनी	३	०.२०	८	४.००
	लोहरीबगिया	३	०.२०	८	४.००
	सातमोहने	४	०.२७	६	३.००
	बैकुण्ठपुर	४	०.२७	६	३.००
	झण्डा गाउँ	३	०.२०	८	४.००
	फरवार	३	०.२०	८	४.००
	विद्यालय टोल	३	०.२०	८	४.००
	पथरैया टोल	३	०.२०	८	४.००
	सुन्दरनगर	३	०.२०	८	४.००
	नयाँ टोल	३	०.२०	८	४.००
	औरहिया	३	०.२०	१२	६.००
	कोपवा गाउँ	१	०.०७	१२	६.००
	बगहवा	१	०.०७	१०	५.००
	झोलनीपुर	१	०.०७	१३	६.५०
	कोपवा बजार लाईन	०	०.००	१२	६.००
	अन्नपुर्ण टोल	१	०.०३	१२	६.००
	प्रतिडाँडा	१	०.०७	११	५.५०
६	बैदौली	२	०.१०	९	४.५०
	झुलेनीपुर	३	०.२०	११	५.५०
	सुठौली	३	०.१७	१०	५.००
	वनकसिया	४	०.२३	१३	६.२५
	देउराली टोल	३	०.२०	११	५.५०
	वनकसिया थारु टोल	३	०.२०	११	५.५०
	भाट सुकुम्बासी टोल	३	०.१७	११	५.२५
	अमौली	१	०.०७	१०	४.७५
	तिनघेरवा	१	०.०७	१०	४.७५
	फुलावारी टोल	१	०.०७	१०	४.७५
	भगलापुर	१	०.०७	९	४.५०
	मन्दिर टोल	२	०.१०	११	५.२५
	पिपरिया टोल	२	०.१३	११	५.५०
	मनोहरापुर	२	०.१०	१०	४.७५
	गणेशपुर	२	०.१०	९	४.५०
	गन्धर्व टोल	२	०.१३	१०	५.००

वडा	टोल	आधारभूत स्वास्थ्य सेवा केन्द्र/स्वास्थ्य चौकी		पिपरा अस्पताल	
		दुरी (कि.मी.)	लाग्ने समय मिनटमा	दुरी(कि.मी.)	लाग्ने समय मिनटमा
	प्रतिडाँडा	३	०.२०	११	५.५०
	लक्ष्मणघाट	१	०.०३	१०	५.००
७	वनरहवा	२	०.१०	७	३.५०
	नयाँ गाउँ		०.००		०.००
	वग्नहवा		०.००		०.००
	भुईपुरा	२	०.१०	५	२.५०
	बाडी गाउँ	२	०.१३	८	४.००
	कोइली बनगाई	१	०.०७	६	३.००
	उत्तर थारु गाउँ	१	०.०७	७	३.५०
	नयाँ टोल	१	०.०७	६	३.००
	मोतिपुर डाडा	१	०.०३	६	३.००
	मोतिपुर	२	०.१०	७	३.५०
	खधुर पाइला		०.००		०.००
	धैरेनी डाँडा ख	०	०.००	६	३.००
	मन्दिर टोल		०.००		०.००
	बनगाई	२	०.१०	७	३.५०
	शान्ती टोल	२	०.१०	७	३.५०
	घेरवा बनगाई	१	०.०८	६	३.००
	पानी टंकी टोल	२	०.१०	६	३.००
	तिनघेरवा		०.००		०.००
	८	बोडगाउँ	३	०.२०	६
बालापुर		२	०.१३	७	३.००
शिशोनि		२	०.१३	७	३.५०
धनेशपुर		२	०.१३	१०	५.००
चप्परगाउँ		०	०.००	८	४.००
गन्सहवा		२	०.१३	८	५.००
ढोडेकोल		४	०.२७	८	५.००
बाणिगाउँ		५	०.३३	८	५.००
उदयपुर		४	०.२७	८	५.००
कुकरघोला		४	०.२७	८	५.००
मोर्मी		६	०.४०	१०	७.५०
कोइलिपार		६	०.४०	७	१०.००
बण्डौली		६	०.४०	७	१०.००
उदयपुर		५	०.३३	७	१०.००
लौगाई		४	०.२७	६	५.००
मधुवन		७	०.४७	९	१५.००
बाणगंगा पुलचोक		५	०.३३	६	१०.००
बाणगंगा केशर		५	०.३३	७	१०.००
मधुवन		७	०.४७	११	१५.००
बण्डौली भाटा	८	०.५३	११	७.५०	

वडा	टोल	आधारभूत स्वास्थ्य सेवा केन्द्र/स्वास्थ्य चौकी		पिपरा अस्पताल	
		दुरी (कि.मी.)	लाग्ने समय मिनटमा	दुरी(कि.मी.)	लाग्ने समय मिनटमा
९	चौवाह	३	०.२०	१५	७.५०
	भलवाड	१	०.०७	१६	८.००
	बर्दहवा	१	०.०७	१६	८.००
	बक्सिसपुर	२	०.१३	१६	८.००
	जिनुवा	१	०.०७	१६	८.००
	पूर्व जिनुवा	३	०.२०	१५	७.५०
	पश्चिम जिनुवा	२	०.१३	१६	८.००
	पडरिया	३	०.२०	१७	८.५०
	भर्तापुर	३	०.२०	१६	८.००
	भर्लावास	४	०.२७	१६	८.००
१०	भावपुर	८	०.५०	६	२.७५
	भगवानपुर		०.००		०.००
	पकडीचापा	८	०.५३	६	२.७५
	जयपुर	८	०.५०	६	३.००
	बहादुरपुर	७	०.४३	८	३.७५
	गोगापुर	६	०.३७	८	४.००
	बिरपुर	५	०.३०	९	४.५०
	सोनपुर	०	०.००	११	५.५०
	मोतिपुर	३	०.२०	८	४.००
	धरमपुर	३	०.२०	९	४.५०
	बालापुर	४	०.२७	८	४.००
	दानापुर	५	०.३०	९	४.५०
	पिपरी	७	०.४३	१४	७.००
	मझौवा	७	०.४३	१४	७.००
	ठूलो ठेकही	६	०.४०	१५	७.५०
	सानो ठेकही	६	०.४०	१५	७.५०
	करैलिया	५	०.३३	१३	६.५०
	मेचकुरी	५	०.३३	१०	५.००
	मेचकुरी डाँडा	४	०.२३	१०	५.००
	पटना	७	०.४७	१३	६.५०
	अहिरौली	८	०.५३	१८	९.००
	बनगवा	६	०.४०	१७	८.५०
	रत्तनपुर	८	०.५३	२०	१०.००
	गल्हा	९	०.६०	१९	९.५०
	सानो गल्हा	९	०.६०	१८	९.००
ठूलो गल्हा	९	०.६०	१८	९.००	
नौगईया	११	०.७३	२३	११.५०	
११	हथौसा	५	०.३३	१३	६.५०
	मैनहरा	९	०.६०	१३	६.५०
	मैरी	८	०.५३	१३	६.५०

वडा	टोल	आधारभूत स्वास्थ्य सेवा केन्द्र/स्वास्थ्य चौकी		पिपरा अस्पताल	
		दुरी (कि.मी.)	लाग्ने समय मिनटमा	दुरी(कि.मी.)	लाग्ने समय मिनटमा
	देउवापार	८	०.५३	१२	६.००
	ओदारी	४	०.२७	१४	७.००
	मर्थी	५	०.३३	१५	७.५०
	प्रोजेक्ट टोल	५	०.३३	१३	६.५०
	घरबुधिया	२	०.१३	१३	६.५०
	भडसडवा	०	०.००	१५	७.५०
	बनकटवा	३	०.२०	१३	६.५०
	भड्डिहवा	३	०.२०	१३	६.५०
	दक्षिण चेतिया	२	०.१३	१३	६.५०
	उत्तर चेतिया	२	०.१३	१३	६.५०
	चितरपुरा	३	०.२०	१३	६.५०
	बरवा	६	०.४०	१०	५.००
	पदमपुर	५	०.३३	११	५.५०

स्रोत: स्वास्थ्य शाखा, बाणगङ्गा नगरपालिका

५.२.४ उपलब्ध स्वास्थ्य सेवा तथा सुविधाहरू

स्वास्थ्य सेवा तथा सुविधाहरू

- ✓ खोप सेवा
- ✓ पोषण सेवा
- ✓ मातृ तथा नवशिशु
- ✓ प्राथमिक उपचार
- ✓ प्रजनन सेवा
- ✓ आमा सुरक्षा सेवा
- ✓ महामारी नियन्त्रण

५.२.५ खोप सेवा तथा सुरक्षित मातृत्व सम्बन्धी विवरण

खोप कार्यक्रम- BCG डोजमा खोप लगाइएका बालबालिकाहरू: १००९ (६४.१%)

खोप कार्यक्रम - दादुरा/रुबेला २ बाट खोप लगाइएका बालबालिका : १२४७ (७९%)

खोप कार्यक्रम- DPT-HepB-Hib ३ बाट खोप लगाइएका बालबालिकाहरू: १३५५ (८६.१%)

५.२.६ बाल स्वास्थ्य तथा कुपोषणको अवस्था

गम्भीर तीव्र कुपोषण (SAM): १४

मध्यम तीव्र कुपोषण (MAM): ४३

५.२.७ प्रमुख रोग र उपचार सम्बन्धी विवरण

क) विभिन्न रोग र स्वास्थ्य संस्थाहरूबाट उपचार गराएका विरामी सम्बन्धी विवरण

क्र स	रोगको नाम	उपचार
१	Hypertension	8480

क्र स	रोगको नाम	उपचार
२	Diabetes Mellitus (DM)	5551
३	Gastritis (APD)	5132
४	Rhinitis Cases	4252
५	Fungal Infection	4082
६	Arthritis	3915
७	Headache	3752
८	Upper Respiratory Tract Infection (URTI) Cases	2922
९	Backache(Muskuloskeletal Pain)	2838
१०	Cough	2640
११	Fever	2173

स्रोत: स्वास्थ्य शाखा, बाणगङ्गा नगरपालिका

ख) जटिल रोगहरूको विवरण

रोगको नाम	वडाहरू											जम्मा
	१	२	३	४	५	६	७	८	९	१०	११	
क्यान्सर	६	१२	३	४	५	४	८	५	७	१	११	६६
डायलाईसिस	३	२	१	३	२		१	३		१	५	२१
मृगौला प्रत्यारोपण	२	१		२	१	१	२	३	२			१४
मेरुदण्ड पक्षघात	१			१								२
जम्मा	१२	१५	४	१०	८	५	११	११	९	२	१६	१०३

स्रोत: स्वास्थ्य शाखा, बाणगङ्गा नगरपालिका

५.३ खानेपानी तथा सरसफाई

खानेपानी तथा सरसफाई स्वास्थ्यसँग प्रत्यक्ष सरोकार रहेको विषय हो । स्वास्थ्य जीवन जीवनका लागि यी तत्वको निकै महत्व रहेको हुन्छ र यस बारेमा सचेत पनि रहनु पर्दछ । खानेपानीले मानिसको स्वास्थ्यमा प्रत्यक्ष रूपमा असर गर्ने गर्दछ तसर्थ खानेपानी सफा तथा शुद्ध हुन आवश्यक छ र यसको साथसाथै सरसफाईमा पनि त्यतिकै जानकारी राख्नु पर्दछ ।

५.३.१ खानेपानी सुविधाको अवस्था

राष्ट्रिय जनगणना २०७८ अनुसार यस नगरपालिकामा सुरक्षित खानेपानी सेवन गर्ने जम्मा २२७४२ (९७.५० प्रतिशत) घर परिवार रहेका छन ५८३ (२.५० प्रतिशत) घर परिवारले इनार, मुल धार, खोला र अन्य पानीको स्रोत प्रयोग गरेको तथ्याङ्कले देखाउँछ ।

वडा	जम्मा	खाने पानीको स्रोत अनुसार परिवार संख्या								
		धारा/पाइप (घरपरिसर भित्र)	धारा/पाइप(घरपरिसर बाहिर)	ट्युबवेल/हाते पम्प	ढाकिएको इनार/कुवा	खुला इनार/कुवा	मुल धारा	खोला झरना	जार बोटल	अन्य
१	२२०३	१७९१	१९७	१९९	०	११	०	०	१	४
२	२५६०	१८३२	४७०	२४८	१	५	१	१	०	२

वडा	जम्मा	खाने पानीको श्रोत अनुसार परिवार संख्या								
		धारा/पाइप (घरपरिसर भित्र)	धारा/पाइप(घरपरिसर बाहिर)	ट्युबवेल/हाते पम्प	ढाकिएको इनार/कुवा	खुला इनार/कुवा	मुल धारा	खोला झरना	जार बोतल	अन्य
३	१५५८	२२१	१५५	११८०	०	२	०	०	०	०
४	२६२७	१७६६	४६९	३६८	१	१८	१	०	०	४
५	१५५०	१६३	२१९	११५०	१	९	६	०	०	२
६	१३२७	६४	२२५	१०२८	०	३	७	०	०	०
७	२०२०	८४१	१८१	९५९	१	१३	१७	०	१	७
८	३३१२	१९१५	४४१	७०९	१	१६	२१९	१	१	९
९	१६१९	२०७	६७	१३२६	१	५	०	०	२	११
१०	२१४०	२१९	७५	१७८१	०	६	१९	०	२९	११
११	२४०९	७६४	७१६	७६०	१	९	१५५	०	२	२
जम्मा	२३३२५	९७८३	३२१५	९७०८	७	९७	४२५	२	३६	५२
प्रतिशत		४१.९४	१३.७८	४१.६२	०.०३	०.४१	१.८२	०.०१	०.१५	०.२२
असुरक्षित खानेपानी					२.५०					
सुरक्षित खानेपानी					९७.५०					

राष्ट्रिय जनगणना, २०७८

५.३.२ खानेपानीको श्रोतको विवरण

वडा	जम्मा	खाने पानीको श्रोत अनुसार परिवार संख्या								
		धारा/पाइप (घरपरिसर भित्र)	धारा/पाइप(घरपरिसर बाहिर)	ट्युबवेल/हाते पम्प	ढाकिएको इनार/कुवा	खुला इनार/कुवा	मुल धारा	खोला झरना	जार बोतल	अन्य
१	२२०३	१७९१	१९७	१९९	०	११	०	०	१	४
२	२५६०	१८३२	४७०	२४८	१	५	१	१	०	२
३	१५५८	२२१	१५५	११८०	०	२	०	०	०	०
४	२६२७	१७६६	४६९	३६८	१	१८	१	०	०	४
५	१५५०	१६३	२१९	११५०	१	९	६	०	०	२
६	१३२७	६४	२२५	१०२८	०	३	७	०	०	०
७	२०२०	८४१	१८१	९५९	१	१३	१७	०	१	७
८	३३१२	१९१५	४४१	७०९	१	१६	२१९	१	१	९
९	१६१९	२०७	६७	१३२६	१	५	०	०	२	११
१०	२१४०	२१९	७५	१७८१	०	६	१९	०	२९	११
११	२४०९	७६४	७१६	७६०	१	९	१५५	०	२	२
जम्मा	२३३२५	९७८३	३२१५	९७०८	७	९७	४२५	२	३६	५२

स्रोत: राष्ट्रिय जनगणना, २०७८

५.३.३ खानेपानी तथा सरसफाइ उपभोक्ता समिति तथा खा.पा.यो.हरुको विवरण

सि.नं.	संस्थाको_नाम	नाम_थर	पद	वडा_नं.	फोन_नं
१	वाणगंगा गजेहडा भु पु खानेपानी	राजेन्द्र विक्रम शाह	अध्यक्ष	१	९८४७१३५२६९
२	गजेहडा खानेपानी	राजकुमार खाँण	अध्यक्ष	१	९८५७०५०४९८
३	वाणगंगा खानेपानी	विश्व कार्की	अध्यक्ष	२	९८५७११८०३५३
४	बाणगंगा २,४ खानेपानी	खिम बहादुर अधिकारी	अध्यक्ष	२	९८४२९१०४०७
५	मधौलिया खानेपानी	खडानन्द गौतम	अध्यक्ष	५	९८५७०५०३५८

सि.नं.	संस्थाको_नाम	नाम_थर	पद	वडा_नं.	फोन_नं
६	वाणगंगा ६ खानेपानी	राम प्रसाद भुसाल	अध्यक्ष	६	९८४४७७५७६३
७	बनगाई, मोतिपुर, चप्परगाउँ (कल्याणकारी)	कृष्ण खनाल	अध्यक्ष	७	९८५७०२८४९०
८	मोतिपुर १ खानेपानी	दिपक कुमार भट्टराई	अध्यक्ष	७	९८४७२५१५१३
९	शिव पार्वती खानेपानी	चक्र बहादुर भण्डारी	अध्यक्ष	८	९८५७०५०८७८
१०	मोतिपुर ४,६ खानेपानी	चेत नारायण भण्डारी	अध्यक्ष	८	९८५७०३३४३४
११	धनेसपुर खानेपानी	बोम बहादुर उचै ठकुरी	अध्यक्ष	८	९८५७०५०७३७
१२	मोतिपुर खानेपानी	कमलकान्त भट्टराई	अध्यक्ष	८	९८६१३५०९७६
१३	केरनी शिकारी खोला खानेपानी	भिमबहादुर थापा	अध्यक्ष	९	९८५७०५२३३०
१४	पडरीया खानेपानी	विन्द्र बहादुर गुरुड	अध्यक्ष	९	९८४७१६३८१२
१५	अमृते खानेपानी	हरिराज घिमिरे	अध्यक्ष	९	९८५७०५४४३०
१६	भलवाड खानेपानी	ध्रुव वेल्वासे	अध्यक्ष	९	९८५७०५४०२९
१७	कपिलधाम खानेपानी	दिलीप बहादुर वस्नेत	अध्यक्ष	९	९८४७५५६२६६
१८	वरोवा खानेपानी (२,१०,११)	टंक नाथ मरासिनी	अध्यक्ष	११	९८४७०१७८७७
१९	ओदारी खानेपानी	राम शंकर चौधरी	अध्यक्ष	११	९८४४७६८६०६
२०	तिनेया डाँडा	खिमलाल भट्टराई	अध्यक्ष	२	
२१	तिनेया खा.पा. खा.पा.	उमाशंकर चौधरी	सचिव	२	९८५७०५०२१२
२२	आदर्श भडसडवा खा.पा.			११	

स्रोत: प्रशासन शाखा, बाणगङ्गा नगरपालिका

५.३.३ सुरक्षित खानेपानी युक्त समुदाय घोषण गरेका समुदायहरु

वडा नं	घोषण भएका समुदायहरु	जम्मा टोल	कार्यक्षेत्र भएको खानेपानी योजना	घोषणा मिति
१	उत्तमनगर, वैरिया, निवुआ, बठनपुरा, शान्ति टोल, श्रृनगर डाँडा र जीतपुर	८	भू.पू.सैनिक खा.पा.यो.	२०७९।०९।१४
१	जीतपुर टोल	१	बाणगङ्गा गजेहडा खा.पा.यो.	२०७९।०९।१४
४	दरखास्त टोल	४	बाणगङ्गा गजेहडा खा.पा.यो.	२०७९।०९।१४
२	तिनेया	२	बाणगङ्गा खा.पा.यो.	२०७९।०९।१४
३	झुंगा र तिलकना	३	बाणगङ्गा खा.पा.यो.	२०७९।०९।१४
४	गजेहडा, सैनिकटोल, गोल्डेन होराईजन चोक, तीनकुने, माथिल्लो ठाकुरापुर, झुंगा, तल्लो झुंगा, ईट्टा भट्टी चोक, माथिल्लो हरिहरपुर, सिद्धिपुर बजार पूर्वीलाईन	११	भू.पू.सैनिक खा.पा.यो.	२०७९।०९।१४
	सुरक्षित खानेपानी युक्त समुदाय घोषणा भएका टोलहरु	२८	३ खा.पा.यो.	

स्रोत: प्रशासन शाखा, बाणगङ्गा नगरपालिका

५.३.४ शौचालय प्रयोगको अवस्था

वडा	जम्मा	शौचालय प्रयोगको विवरण				
		फलस भएको (सार्वजनिक ढल)	फलस भएको (सेप्टिक ट्याङ्क)	साधारण	सार्वजनिक	चर्पी नभएको
१	२२०३	८	१४०७	७६९	९	१०
२	२५६०	१७९	८०७	१५६५	३	६
३	१५५८	५	६५९	८७६	४	१४
४	२६२७	३११	१७८९	५०१	५	२१
५	१५५०	१५९	५९२	७५४	८	३७

वडा	जम्मा	शौचालय प्रयोगको विवरण				
		फ्लस भएको (सार्वजनिक ढल)	फ्लस भएको (सेप्टिक ट्याङ्क)	साधारण	सार्वजनिक	चर्पी नभएको
६	१३२७	६०	११५८	६७	२	४०
७	२०२०	३१	१३९४	५६५	०	३०
८	३३१२	१९४	१८३९	१२२५	२	५२
९	१६१९	१५	१०७२	४९१	४	३७
१०	२१४०	७८	३२५	१५७७	१५	१४५
११	२४०९	२५२	९९१	११२४	५	३७
जम्मा	२३३२५	१२९२	१२०३३	९५१४	५७	४२९

स्रोत: राष्ट्रिय जनगणना, २०७८

५.३.५ सार्वजनिक शौचालय आवश्यक स्थानहरू

सि.नं.	वडा नं.	स्थान	आवश्यक	रहेको	थप आवश्यक
१	१	वैरिया बजार			
२	१	बुङ्ची बजार			
३	२	पिपरा कलोनी			
४	२	पिपरा हाटबजार			
५	३	सिउटी चोक			
६	४	जीतपुर चोक		१ मोवाईल	
७	४	गजेहडा बजार			
८	५	कोपवा बजार			
९	६	लक्ष्मणघाट धाम			
१०	७	खारखानी		१	
११	७	मोतिपुर			
१२	७	बनगाई बजार			
१३	८	लौगाई गणेश मन्दिर चोक		आवश्यक	
१४	९	भलवाड हाटबजार		१	
१५	१०	मेचकुरी पटना			
१६	११	ओदारी बजार			

स्रोत: स्थलगत सर्वेक्षण

५.३.६ फोहोरमैला व्यवस्थापन

हाल बाणगंगा नगरपालिकाले फोहोर मैला व्यवस्थापनको लागि फेरी इनभारोमेन्टल सर्भिसेस प्रा लि. सँग सम्झौता गरी नियमित रुपमा फोहोर संकलन गरी प्रशोधन गर्ने गरेको छ । बाणगंगा नगरपालिकाले बाणगंगा पुल नजिक राखेर फोहोर प्रशोधन गर्दै आइ रहेको छ । फोहोरमैला व्यवस्थापनले अपचययोग्य वस्तुहरूको पर्यावरणमा नकारात्मक प्रभाव प्रदान गर्दछ जसले पर्यावरणीय समस्याहरू जस्तै प्रदूषण, सामाजिक, स्वास्थ्य, र सामाजिक-आर्थिक विपदहरूमा उच्च योगदान गर्दछ । फोहोरमैला व्यवस्थापनले स्थानीय समुदायलाई सशक्त बनाउन सहयोग गर्दछ, पर्यावरणीय समस्याहरूलाई कम गर्दछ र स्वच्छता र सुरक्षितता प्रदान गर्दछ । यसले अपचययोग्य वस्तुहरूको प्रबन्धनमा नियमितता ल्याउँदछ र पर्यावरणसँग समन्वय र अनुरूपता बनाउँदछ ।

फोहोरमैला विषय बाणगङ्गा नगरपालिकाको मुख्य समस्याको रूपमा रहेको विषय थियो। २०७९ वैशाख महिना देखि फेरी ईन्भार्मेन्टल प्रा.लि.सँग सहकार्य गरी फोहर व्यवस्थापनको कार्य गरिएको छ। यसमा फोहर व्यवस्थापनको लागि लिईदै आएको शुल्क आर्थिक ऐनको अनुसूची ५ मा उल्लेखित छ।

५.३.७ खुलादिसामुक्त नगर घोषणा

बाणगङ्गा नगरपालिका जिल्लामा सबैभन्दा पहिले खुलादिसामुक्त घोषणा भएको नगरपालिका हो। खानेपानी तथा सरसफाई सब डिभिजन कार्यालय तौलिहवाको सहयोगमा २०७२ जेठ २१ गते राष्ट्रिय सरसफाई सप्ताहको अवसर पारेर खुलादिसामुक्त नगरपालिका घोषणा भएको थियो।

५.३.८ ढल व्यवस्थापन

बाणगंगा नगरपालिकामा बढ्दो सहरीकरणले गर्दा ढल व्यवस्थापन प्रमुख आवश्यकता हो। यसले समुदायलाई निम्न लिखित क्षेत्रहरूमा मद्दत प्रदान गर्दछ:

- ✓ सडक व्यवस्थापन: सडक व्यवस्थापनले सुरक्षित, प्रभावी र आवश्यक सडक पहुँच प्रदान गर्दछ। यसले व्यापार, परिवहन, सार्वजनिक सुविधा, संचार, खाद्यसामग्रीको पहुँच, विद्यालय, अस्पताल, बिजुली आदि जस्ता महत्वपूर्ण विषयहरूमा सुगमता प्रदान गर्दछ।
- ✓ जल व्यवस्थापन: ढल व्यवस्थापनले जल व्यवस्थापनलाई पनि महत्व दिन्छ। यसले पानीको सम्पादन, निर्माण र प्रयोग, पानीमा संकलन, जलस्रोतको संरक्षण, सिंचाइ, पानीले सञ्चालन गर्ने कार्यक्रमहरू जस्ता गतिविधिहरूमा मद्दत प्रदान गर्दछ। यसले कृषि, पशुपालन, पेयजल, इरिगेसन, पारिस्थितिकीय संरक्षण, प्राकृतिक संसाधन सञ्चालन आदि जस्ता क्षेत्रहरूमा महत्वपूर्ण भूमिका निभाउँछ।
- ✓ ढल व्यवस्थापनले मानिसको जीवन स्तर, संरचना, सुगमता, सामाजिक विकास, आर्थिक प्रगति, स्थानीय स्वायत्तता, जनसंख्या सेवा, स्वास्थ्य सुविधा, शिक्षा, प्रशिक्षण, कृषि, उद्योग, पर्यटन आदि क्षेत्रहरूमा महत्वपूर्ण भूमिका निभाउँछ। यसरी समुदायहरूलाई सामाजिक आर्थिक सुविधाहरूले सशक्त गर्दछ र स्थानीय विकासमा मद्दत प्रदान गर्दछ।

५.४ महिला, बालबालिका तथा सामाजिक समावेशीकरण

महिला, बालबालिका तथा सामाजिक समावेशीकरणले समाजिक, आर्थिक, राजनीतिक, औद्योगिक, औचित्यिक, आधारभूत अधिकारको पहल र विकासमा महत्वपूर्ण भूमिका निभाउँछ। महिलाहरूले समाजमा मुख्य रूपमा गृहिणी, माता, बहिनी, स्त्री, नारी, दासी, कर्मचारी आदि भूमिकाहरू निभाउँछन्। महिला समावेशीकरणले महिलाहरूलाई स्वतन्त्र, समान अवसर, शिक्षा, स्वास्थ्य, आर्थिक सशक्तिकरण, स्थानीय निर्धारित निर्देशन, न्याय र सामाजिक सुरक्षाको अवसर प्रदान गर्दछ। यसरी महिलाहरूलाई समाजिक न्यायको भागीदारी गराउनको लागि र उनीहरूलाई स्वतन्त्रता र अवसरहरूको सशक्तिकरण गराउनुपर्दछ। बालबालिकाहरू युवाहरूलाई संघर्ष, रक्षा, परिवारमा न्याय, शिक्षा, स्वास्थ्य, खेलकुद, कला, विज्ञान, प्रवृत्ति, राजनीति, धार्मिक विश्वास र सामाजिक सुरक्षाको अवसर प्रदान गर्दछ। बालबालिका समावेशीकरणले उनीहरूलाई बालबालिकाहरूको अधिकार, सुरक्षा, शिक्षा, खेलकुद, नैतिकता, स्वतन्त्रता, रक्षा, विश्राम र मनोरन्जनका अवसर प्रदान गर्दछ। यसरी बालबालिकाहरूलाई सामाजिक, मानसिक, शारीरिक, आधारभूत र सांस्कृतिक विकासको अवसर प्रदान गर्दछ।

सामाजिक समावेशीकरण: सामाजिक समावेशीकरणले सबै वर्ग, जात, जाति, धर्म, भाषा, समुदाय, जेन्डर, समलिङ्गी, विकलांग, संघीयता, आय, शिक्षागत स्तर, भौगोलिक स्थान, आदिको विभिन्नतालाई समानुपातिक अवसर र सम्बोधन गर्दछ। सामाजिक समावेशीकरणले जनजाति, अल्पसंख्यक, माथिल्लो सामुदाय, नागरिकता विचार, सांस्कृतिक सृजनात्मकता, सामाजिक सद्भाव, सघाइता, संवेदनशीलता र समानता प्रोत्साहन गर्दछ। यसले अधिकार, स्वतन्त्रता, न्याय, सामाजिक सुरक्षा र समृद्धिलाई सबैले साझा रूपमा अनुभव गर्न सक्छ।

महिला, बालबालिका र सामाजिक समावेशीकरण समाजिक न्याय, सामाजिक सुरक्षा, मानवीय अधिकार, सामुदायिक विकास, समाजशास्त्रीय सुस्थिरता, विकास र समृद्धिको महत्वपूर्ण घटकहरू हुन्। यी सबैले न्याय, समता, संघीयता र मानवीयतासँग सम्बन्धित छन् र समाजको समृद्धि र विकासमा महत्वपूर्ण भूमिका निभाउँछन्। विश्वको जनसंख्याको आधा संख्या ओगटेका महिलाहरूलाई विकासको मुल प्रवाहमा समाहित गर्दै लैजानु आजको विश्वको प्रमुख चुनौती हो। “जहाँ महिला सहभागीता त्यहाँ विकासमा परिपक्वता” भनेझै महिला सहभागीताले विश्वमा प्राथमिकता पाउन थालेको छ महिलाहरू घरको कामकाजमा सिमित हुने भएतापनि कतिपय महिलाहरू विभिन्न संघसंस्था तथा समुहहरूमा आवद्ध रहेको देखिन्छ जस्तै सहकारी संस्था, उपभोक्ता समिति, युवा क्लव, वाल क्लव, महिला तथा आमा समुह, नागरीक मञ्च आदि।

५.४.१ लिङ्ग अनुसार बाल विवाह (बीस वर्ष मुनि विवाह गरेका)

उमेर समुह	जम्मा पुरुष	जम्मा महिला
१० वर्षभन्दा कम	५५	३३०
१० देखि १४ वर्ष सम्म	११६१	४३९७
१५ देखि १७ वर्ष सम्म	३१७३	९६५५
१८ देखि २० वर्ष सम्म	६२६८	१११०८

स्रोत: राष्ट्रिय जनगणना, २०७८

राष्ट्रिय जनगणना, २०७८ को तथ्याङ्क अनुसार १० देखि ४० वर्ष अघि बीस वर्ष मुनि उमेर रहँदै विवाह गरेका महिला तथा पुरुषहरूको अवस्था पुरुष संख्या ६२६८ छ भने महिला संख्या १११०८ रहेको छ। यसरी हेर्दा हाल बालविवाह विस्तारै कम हुँदै गएको छ।

५.४.२ जेष्ठ नागरिक तथा अपाङ्ग परिचय पत्र वितरणको अवस्था

नगरपालिकाबाट मिति २०७९ चैत मसान्त सम्म वितरण गरिएको अपाङ्ग परिचयपत्र सम्बन्धी जानकारी

अपाङ्गता को किसिम	वडा											जम्मा
	१	२	३	४	५	६	७	८	९	१०	११	
पूर्ण अशक्त अपाङ्गता (क)	१२	१३	४	१४	९	९	६	२२	११	५	५	११०
अतिखशक्त अपाङ्गता (ख)	४६	२५	४२	३७	२६	३४	२३	६८	१९	२५	३२	३७७
मध्यम अपाङ्गता (ग)	७	१२	१५	१६	१२	८	१३	३४	१२	११	२४	१६४
सामान्य अपाङ्गता (घ)	३	४	५	२	५	३		८	४	२	६	४२
जम्मा												६९३

स्रोत: महिला, बालबालिका तथा जेष्ठ नागरिक शाखा, बाणगङ्गा नगरपालिका

५.४.३ अल्पसंख्यक, सीमान्तकृत वर्गको विवरण

जात जाति	जम्मा	पुरुष	महिला
थारु	३०४०५	१४७३७	१५६६८
मगर	१०८३५	४८५३	५९८२
ठकुरी	२१८७	१०१०	११७७
गुरुङ	९६७	४२४	५४३
सन्यासी/दशनामी	७६६	३५६	४१०
नेवा : (नेवार)	७०८	३३९	३६९
कुमाल	३९०	१९९	१९१
गाइन	२८३	११४	१६९
सुनार	२१६	८९	१२७
कुमाल	७७	४०	३७
तामाङ	७०	३८	३२
पत्थरकट्टा/कुशवाडिया	५२	२२	३०

स्रोत: राष्ट्रिय जनगणना, २०७८

५.५ युवा तथा खेलकूद र मनोरञ्जन

५.५.१ खेलमैदान सम्बन्धी विवरण

क्र.सं.	खेलमैदानको नाम	वडा नं.	स्थान
१	बुद्ध रंगशाला	१	वाणगङ्गा-१, दरखास्त
२	छापेढुंगा खेल मैदान		वाणगङ्गा-१, उत्तमनगर
३	बैजलपुर खेल मैदान	२	वाणगङ्गा-२, बैजलपुर
४	जनता स्कुल खेल मैदान		वाणगङ्गा-२, पिपरा
५	कप्टैया खेल मैदान		वाणगङ्गा-२, कप्टैया
६	मनकामना खेल मैदान		वाणगङ्गा-२, नन्दनगर
७	राजपुर खेल मैदान		वाणगङ्गा-२, राजपुर
८	राजापानी खेल मैदान	३	वाणगङ्गा-३, राजापानी
९	डुङ्गहवा खेल मैदान	४	वाणगङ्गा-४, डुङ्गहवा
१०	बैकण्ठपुर खेल मैदान	५	वाणगङ्गा-५, बैकण्ठपुर
११	खुटेनी खेल मैदान		वाणगङ्गा-५, खुटेनी
१२	भगलापुर खेल मैदान	६	वाणगङ्गा-६, भगलापुर
१३	लक्ष्मणघाट खेल मैदान		वाणगङ्गा-६, लक्ष्मणघाट
१४	बनगाई खेल मैदान	७	वाणगङ्गा-७, बनगाई
१५	फुलबारी खेल मैदान		वाणगङ्गा-७, मोतिपुर
१६	मोतिपुर डाँडा खेल मैदान		वाणगङ्गा-७, मोतिपुर डाँडा
१७	बालापुर खेल मैदान	८	वाणगङ्गा-८, बालापुर
१८	मधुबन खेल मैदान		वाणगङ्गा-८, मधुबन
१९	मायादेवी रंगशाला		वाणगङ्गा-८, बोडगाउँ

क्र.सं.	खेलमैदानको नाम	वडा नं.	स्थान
२०	बर्दहवा खेल मैदान	९	वाणगङ्गा-९, बर्दहवा
२१	भलवाड खेल मैदान		वाणगङ्गा-९, भलवाड
२२	भर्लाबास खेल मैदान		वाणगङ्गा-९, भर्लाबास
२३	चौवाहा खेल मैदान		वाणगङ्गा-९, चौवाहा
२४	जिनुवा खेल मैदान		वाणगङ्गा-९, जिनुवा
२५	पडरिया खेल मैदान		वाणगङ्गा-९, पडरिया
२६	कालिका भलिबल प्रशिक्षण केन्द्र	१०	वाणगङ्गा-१०, धरमपुर
२७	बहादुरपुर खेल मैदान		वाणगङ्गा-१०, बहादुरपुर
२७	मोतीपुर खेल मैदान		वाणगङ्गा-१०, मोतीपुर
२८	बरवा खेल मैदान	११	वाणगङ्गा-११, वरवा
२९	भाङ्डीहवा खेल मैदान		वाणगङ्गा-११, भाङ्डीहवा
३०	भडसडवा खेल मैदान		वाणगङ्गा-११, भडसडवा
३१	हथौसा खेल मैदान		वाणगङ्गा-११, हथौसा
३२	मर्थी खेल मैदान		वाणगङ्गा-११, मर्थी
३३	पदमपुर खेल मैदान		वाणगङ्गा-११, पदमपुर

स्रोत: वडाबाट प्राप्त तथ्याङ्क

५.५.२ पार्क तथा पिकनिक स्पोट सम्बन्धी विवरण

क्र.सं.	नाम	वडा नं.	ठेगाना
१	कोठीनदी पिकनिक स्पट	२	वाणगङ्गा-२, कप्टैया
२	मनकामना बन पार्क		वाणगङ्गा-२, नन्दनगर
३	राजापानी पर्यटकीय क्षेत्र	३	वाणगङ्गा-३, राजापानी
४	हरियाली पार्क	५	वाणगङ्गा-५, कोपवा
५	मधौलिया बन उद्यान		वाणगङ्गा-५, मधौलिया
६	प्रतिडाँडा बाल पार्क		वाणगङ्गा-५, प्रतिडाँडा
७	लक्ष्मणघाट पिकनिक स्पट	६	वाणगङ्गा-६, लक्ष्मणघाट
८	फुलबारी पिकनिक स्पट	७	वाणगङ्गा-७, मोतिपुर
९	खारखानी पिकनिक स्पट		वाणगङ्गा-७, खारखानी
१०	मधुबन पिकनिक स्पट	८	वाणगङ्गा-८, मधुबनधाम
११	त्रिशक्ति पिकनिक स्पट		वाणगङ्गा-८, मोर्मी
१२	जलबायु अनुकुल पार्क	९	वाणगङ्गा-९, भर्लाबास

स्रोत: वडाबाट प्राप्त तथ्याङ्क

५.५.३ व्यावसायिक खेलाडीको विवरण

व्यवसायिक खेलाडीहरूको विषयमा अध्ययन गर्दा बाणगङ्गा नगरपालिकामा ७ जना खेलाडीहरू व्यवसायिक रूपमा खेल खेल्ने गरेको पाईन्छ । जसमा ४ जना फुटवल खेलाडी तथा २ जना भलिबल खेलसँग सम्बन्धित छन् । लैङ्गिक रूपमा हेर्दा सबै पुरुष रहेको देखिन्छ यस सम्बन्धी विवरण तलको तालिकामा प्रस्तुत गरिएको छ ।

क्र.सं.	खेलाडीको नाम	वडा नं.	खेलको नाम
---------	--------------	---------	-----------

१	रोशन सेन	१	फुटवल
२	सुदिप बि.क.	१	फुटवल
३	रोशन थापा	१	भलिबल
४	निशान्त न्यौपाने	६	फुटवल
५	राहुल बेल्लासे	६	फुटवल
६	मिलन के.सी.	८	क्रिकेट
७	भिम बहादुर थापा	१०	भलिबल

स्रोत: शिक्षा शाखा, बाणगङ्गा नगरपालिका

५.५.४ युवा क्लब सम्बन्धी विवरण

क्र.सं.	क्लबहरु	क्र.सं.	क्लबहरु
१	बाणगंगा वेलफेयर सोसाईटी	६	नव प्रभात युवा क्लब
२	बुद्ध शान्ती युवा क्लब	७	नवदुर्गा भवानी क्लब
३	चन्द्र सुर्य युवा क्लब	८	प्रयास सामाजिक युवा क्लब
४	दर्पण युवा क्लब	९	रोटरी क्लब अफ कपिलवस्तु
५	दीप ज्योति युवा क्लब	१०	शान्ती सिर्जना युवा नेपाल
		११	द बुद्ध ल्याण्ड युवा क्लब

स्रोत: वडाबाट प्राप्त तथ्याङ्क

५.६.१ धार्मिक तथा ऐतिहासिक स्थल

क्र.सं.	स्थान	पर्यटकीय क्षेत्र	धार्मिक क्षेत्र	वडा नं
१	श्रृंगिघाट धाम	हो	हो	वडा नं १ र २
२	कैलाश आश्रम नन्दनगर	हो	हो	वडा नं २
३	सुपादेउराली मन्दिर	हो	हो	वडा नं २
४	पर्कटेश्वर मन्दिर	हो	हो	वडा नं २
५	राजापानी	हो		वडा नं ३
६	मधौलिया पार्क	हो		वडा नं ५
७	लक्ष्मणघाट	हो	हो	वडा नं ६
८	मधुबन धाम	हो	हो	वडा नं ८
९	जलेश्वर मन्दिर	हो	हो	वडा नं ८
१०	कपिलधाम	हो	हो	वडा नं ९
११	रामदत्तवन धाम	हो	हो	वडा नं ९

स्रोत: वडाबाट प्राप्त तथ्याङ्क

५.६.३ स्थानीय चाडपर्व, जात्रा र मेला

क्र.सं	स्थानीय जात्रा / मेला तथा पर्वहरुको नाम	वडा नं
१	गाई जात्रा	१
२	पुर्णिमा मेला	
३	तीज मेला	
४	माघी मेला	
५	औधोगिक प्रदर्शनी	
६	ल्होसार	

७	मगर दिबस	
८	शिवरात्री मेला	२
९	सुपादेउराली मेला	
१०	चंचाईन्माई मेला	५
११	कार्तिक पुर्णिमा मेला	६
१२	बोलबम मेला	
१३	सराय खड्ग यात्रा	७
१४	माघी खिचडी महोत्सव	८
१५	शिवरात्री मेला	९
१६	राम लिला	१०
१७	समयमाइ मेला	
१८	शिवरात्री मेला	
१९	माघी महोत्सव	११
२०	शिवरात्री मेला	

स्रोत: वडाबाट प्राप्त तथ्याङ्क

५.६.४ शिक्षा तर्फ कक्षामा अध्ययनरत विद्यार्थीको विवरण

सि.नं.	विवरण	वर्ष		
		२०७७	२०७८	२०७९
१	बालविकास केन्द्र	३४१५	३७६५	३,९३७
२	आधारभूत विद्यालय (१-५)	९२२७	१०३२९	१०,११६
३	आधारभूत विद्यालय (६-८)	६३४०	६११२	७,१३३
४	माध्यमिक विद्यालय (९-१०)	४१३८	४०४०	३,९८२
५	माध्यमिक विद्यालय (११-१२)	२३०६	२५६५	१,९७६
	जम्मा	२५,४२६	२४,२४६	२७,१४४

स्रोत: शिक्षा युवा तथा खेलकुद शाखा, बाणगङ्गा नगरपालिका

५.६.५ धार्मिक स्थलको विवरण

क्र.स.	स्थान	पर्यटकीय क्षेत्र	धार्मिक क्षेत्र	वडा नं
१	श्रृगिघाट धाम	हो	हो	वडा नं १ र २
२	कैलाश आश्रम नन्दनगर	हो	हो	वडा नं २
३	सुपादेउराली मन्दिर	हो	हो	वडा नं २
४	पर्कटेश्वर मन्दिर	हो	हो	वडा नं २
५	राजापानी	हो		वडा नं ३
६	मधौलिया पार्क	हो		वडा नं ५
७	लक्ष्मणघाट धाम	हो	हो	वडा नं ६
८	मधुबन धाम	हो	हो	वडा नं ८
९	जलेश्वर मन्दिर	हो	हो	वडा नं ८

क्र.स.	स्थान	पर्यटकीय क्षेत्र	धार्मिक क्षेत्र	वडा नं
१०	कपिलधाम	हो	हो	वडा नं ९
११	रामदत्तवन धाम	हो	हो	वडा नं ९

स्रोत: स्थलगत सर्वेक्षण, २०७९

५.७ शान्ति तथा सुरक्षाको अवस्था

शान्ति तथा सुरक्षाको अवस्था नगरपालिका वा यसका निवासीहरूको जीवनमा बहुमुखी असर गर्दछ। यसले नागरिक सुरक्षा, सार्वभौमिक सुरक्षा, न्यायिक सुरक्षा र सामाजिक सुरक्षा सुनिश्चित गर्दछ। यसले सुरक्षा नीतिको निर्माण, पुलिस, सेना, खुला र स्वतन्त्र माध्यमको उपयोग, सामुदायिक सुरक्षा समुदायहरूको सहयोग, आपतकालीन प्रबन्धन र संकट प्रबन्धन, जागरुकता तथा साक्षरता, अपराध नियन्त्रण, सामाजिक न्याय, न्यायिक संघ, शासनाधिकारीहरूको प्रतिष्ठा र जिम्मेवारीको महत्वपूर्ण भूमिका खेल्दछ।

क्र.स.	नाम	ठेगाना	सम्पर्क नं
१	इलाका प्रहरी कार्यालय पिपरा	बाणगंगा – २, पिपरा	७६५५०१००
२	ससस्त्र प्रहरी बल नेपाल सुरक्षा बेस क्याम्प	बाणगंगा – २, पिपरा	९८०२६११३५९
३	प्रहरी पोस्ट	बाणगंगा – ४, गजेहडा	९८६७४००२७०
४	इलाका प्रहरी कार्यालय कोपवा	बाणगंगा – ५, कोपवा	९८६७४००२६७
५	प्रहरी पोस्ट	बाणगंगा – १०, मेचकुरी	९८६७४००२६८
६	ससस्त्र प्रहरी बल	बाणगंगा – १०, सोनपुर	९८६७११२६५५
७	प्रहरी पोस्ट	बाणगंगा – ११, ओदारी	९८६७४००२६५
८	प्रहरी पोस्ट	बाणगंगा – ११, भाड्डीहवा	९८६७४००२६९

स्रोत: प्रशासन शाखा, बाणगङ्गा नगरपालिका

शान्ति र सुरक्षाको अवस्थाले नगरपालिकाको अर्थ, सामाजिक विकास, सामाजिक संघर्ष, व्यापारिक न्याय, शिक्षा र स्वास्थ्य सेवा, पर्यटन, प्रशासनिक प्रश्नहरू, धार्मिकता, सांस्कृतिक मिलन, , पुरातात्विक महत्व, पर्यटन, विकासका योजना र कार्यक्रमहरूको प्रभाव पार्दछ। बाणगंगा नगरपालिका भित्र रहेका सुरक्षा निकाय सम्बन्धी विवरण माथिको तालिकामा प्रस्तुत गरिएको छ।

परिच्छेद ६: वन तथा वातावरणीय स्थिति

ग्रामीण अर्थतन्त्रमा महत्वपूर्ण योगदान पुर्याउने कृषि देखि लिएर जलस्रोत, पर्यटन आदिको विकासमा वन क्षेत्रले महत्वपूर्ण अवसरहरूको सृजना गरेको हुन्छ । तर बढ्दो जनसङ्ख्या र अरु वैकल्पिक व्यवस्थाहरूको अभावमा वन क्षेत्रमा चाप बढी रहेको छ जसले गर्दा वन जङ्गलको विनाश, भू-क्षय, जैविक विविधतामा हास जस्ता पर्यावरणीय प्रतिकुलताहरू बढ्दै गएको छ ।

६.१ वन क्षेत्रको अवस्था

नेपालले वन व्यवस्थापन र संरक्षणमा धेरै चुनौतीहरूको सामना गर्नुपरेको छ । यसमा कानून र नियमहरूको राम्रो कार्यान्वयनको आवश्यकता, अवैध वृक्षारोपण र अतिक्रमणलाई सम्बोधन गर्ने, जलवायु परिवर्तनको प्रभावलाई न्यूनीकरण गर्ने, वनमा आश्रित समुदायहरूको लागि दिगो जीविका विकल्पहरू प्रवर्द्धन गर्ने, र वन स्रोतहरूबाट लाभको न्यायोचित वितरण सुनिश्चित गर्नुपर्छ । वन क्षेत्र संरक्षण गर्न बाणगंगा नगरपालिकाले बाणगङ्गा नगरपालिकाको वन व्यवस्थापन सम्बन्धमा व्यवस्था गर्न बनेको ऐन, २०७८ समेत जारी गरेको छ ।

६.१.१ वन क्षेत्र र प्रकार सम्बन्धी विवरण

क) सामुदायिक वनहरूको विवरण

क्र.स.	समुदायमा आधारित वनहरू	वडा नं.	स्थान	क्षेत्रफल
१	शिवमन्दिर सामुदायिक वन	१	वाणगङ्गा-१, दरखास्त	क्षेत्रफल
२	मनकामना सामुदायिक वन	२	वाणगङ्गा-२, नन्दनगर	१९५.७६
३	बैजलपुर सामुदायिक वन		वाणगङ्गा-२, बैजलपुर	४५९.२३
४	महिला कोठी सामुदायिक वन		वाणगङ्गा-२, पिपरा	२६३.४३
५	नव जागृती सामुदायिक वन		वाणगङ्गा-२, गोवडिया	१२६.३२
६	मुना सामुदायिक वन		वाणगङ्गा-२, गब्डैया	११०.६८
७	प्रतिभा सामुदायिक वन		वाणगङ्गा-२, लखनपारा	७९.६८
८	लालमटिया सामुदायिक वन		वाणगङ्गा-२, कटैया	९३.१२
९	कैलाश आश्रम धार्मिक वन		वाणगङ्गा-२, नन्दनगर	१३७.१७
१०	राजापानी सामुदायिक वन		३	वाणगङ्गा-३, राजापानी
११	श्रृङ्गीघाट सामुदायिक वन	४	वाणगङ्गा-४, श्रृङ्गीघाट	४५२.९४
१२	मधौलिया सामुदायिक वन	५	वाणगङ्गा-५, मधौलिया	४९९.५
१३	खैरेनीचौर सामुदायिक वन		वाणगङ्गा-५	११७.८३
१४	वागेश्वरी सामुदायिक वन		वाणगङ्गा-५ र ६	३९.१२
१५	लक्ष्मणघाट सामुदायिक वन	६	वाणगङ्गा-६, लक्ष्मणघाट	२९.७५
१६	खैरो खुटेनी सामुदायिक वन		वाणगङ्गा-६, खुटेनी	१९.२५
१७	फुलवारी सामुदायिक वन	७	वाणगङ्गा-७, मोतिपुर	
१८	प्रगती सामुदायिक वन		वाणगङ्गा-७	३६३.४६
१९	मधुवन धार्मिक वन	८	वाणगङ्गा-८, मधुवन	८६.१४
२०	नव प्रभात सामुदायिक वन		वाणगङ्गा-८	३९६.०४
२१	त्रिशक्ति सामुदायिक वन		वाणगङ्गा-८, मोर्मी	३६७.९५
२२	नमुना सामुदायिक वन		वाणगङ्गा-९, चौवाह	४९९.४७

क्र.स.	समुदायमा आधारित वनहरू	वडा नं.	स्थान	क्षेत्रफल
२३	जनजागरण सामुदायिक वन		वाणगङ्गा-९, भलवाड	२२८.३३
२४	साहारा सामुदायिक वन		वाणगङ्गा-९, भलवाड	८०.४६
२५	कोटीहवा सामुदायिक वन		वाणगङ्गा-९, वर्दहवा	२३६.५९
२६	खोजीपुर सामुदायिक वन		वाणगङ्गा-९, जिनुवा	१७२.३७
२७	कालिका सामुदायिक वन		वाणगङ्गा-९, वक्ससपुर	२४३.२७
२८	सरेपानी सामुदायिक वन		वाणगङ्गा-९, पडरीया	१४८.८३
२९	अमृते सामुदायिक वन		वाणगङ्गा-९, भर्तापुर	१६५.९६
३०	कोइली चौर सामुदायिक वन		वाणगङ्गा-९, भर्तापुर	३२६.३७
३१	खुतखुते सामुदायिक वन		वाणगङ्गा-९, भर्तावास	१८१.८५
३२	कपिलधाम धार्मिक वन		वाणगङ्गा-९, कपिलधाम	२५३.५
३३	श्री जनम बेर्था सामुदायिक वन	१०	वाणगङ्गा-१०, ठूलो ठेकही	४८.७५
३४	श्री कालिका सामुदायिक वन		वाणगङ्गा-१०, धरमपुर	६६.०३
३५	श्री बुद्ध सामुदायिक वन		वाणगङ्गा-१०, वनकट्टी	१४८.४३
३६	हथौसा सामुदायिक वन	११	वाणगङ्गा-११, हथौसा	१६७.७२
३७	वरवा सामुदायिक वन		वाणगङ्गा-११, वरवा	
३८	भड्डीहवा सामुदायिक वन		वाणगङ्गा-११, भड्डीहवा	
३९	मायादेवी साझेदारी वन	२, १०		
४०	तिलौराकोट साझेदारी वन	५, ६, ७, ९		

स्रोत: वन तथा वातावरण शाखा, बाणगङ्गा नगरपालिका

ख) सामुदायिक वनहरूको तथ्याङ्कीय विवरण

क्र स	बनको किसिम	जम्मा
१	सामुदायिक बन	३६
२	कबुलियती बन	०
३	धार्मिक बन	३
४	साझेदारी	२

स्रोत: वन तथा वातावरण शाखा, बाणगङ्गा नगरपालिका

६.१.३ वृक्षारोपणका लागि खाली स्थान सम्बन्धी विवरण

६.१.४ वनजन्य उत्पादन विवरण

वनजन्य उत्पादनले वन सम्पदाको उपयोग गरेर निर्मित हुने उत्पादनहरूलाई जनाउँछ । बाणगंगा नगरपालिकामा वनजन्य उत्पादन विभिन्न प्रकारका छन्, जुन मुख्य रूपमा निम्नलिखित छन्:

काठ जन्य उत्पादन:

औषधीय वनजन्य उत्पादन:

फलफूलजन्य वनजन्य उत्पादन:

पशु-पक्षीजन्य वनजन्य उत्पादन:

६.१.५ जडिबुटीको उत्पादन सम्बन्धी विवरण

बाणगंगा नगरपालिकामा विभिन्न किसिमका जडिबुटीहरू पाईन्छ । नगरपालिका क्षेत्र भित्र पाईने मुख्य जडिबुटीहरू यस प्रकार छन् ।

- चिराइतो (Swertia chirayita): चिराइतो नेपालको प्रमुख औषधीय जडिबुटीहरूमा पर्दछ । यसको उपयोग जीवन्त रक्तवाहिनी सम्बन्धित रोगहरू, गठिया, पेट र उच्च रक्तचाप जस्ता विभिन्न विषाणुमा गरिन्छ ।
- सारपुङ्गवा (Asparagus racemosus): सारपुङ्गवा एक प्रमुख औषधीय जडिबुटी हो यसलाई अश्वगंधा वा शतावरी नामले पनि चिनिन्छ ।
- भूमी आंवला (Phyllanthus emblica): भूमी आंवला प्राकृतिक औषधीय जडिबुटी हो जसले तराईको वन जंगलमा पाईन्छ ।
- बखरेती जडीबूटी (Valeriana jatamansi): बखरेती जडीबूटी नगरको वन क्षेत्रमा पाईने जडिबुटीहरू मध्ये एक हो । यसलाई जटामासी पनि भनिन्छ ।

६.१.६ नगरपालिका क्षेत्रबाट निकासी हुने वन पैदावरको विवरण

बाणगंगा नगरपालिकाक्षेत्र बाट निकासी हुने प्रमुख वन पैदावारहरू निम्न रहेका छन्

- साल
- साज
- सिसो

६.२ जलस्रोत तथा जलाधर क्षेत्र

यस नगरपालिकामा रहेको खोला नाला, खोलाले ओगटेको भाग तथा किनारमा रहेको बालुवाको भाग, पोखरी तथा कुलोहरूले करिब १३.७५ वर्ग कि. मि. जमिन ओगटेको छ । नगरपालिका आसपासमा रहेका प्रमुख नदीहरू तल तालिकामा देखाइएको छ ।

क्र.सं.	खोला तथा नदीहरू
१	वाणगङ्गा नदी
२	कोठी नदी
३	कोइली खोला
४	धिरी खोला
५	अमृते खोला
६	खुत्खुते खोला
७	सुप्ली कोठी नदी
८	बेति नदी
९	हुडरहवा नदी
१०	नाग्देरिया नदी
११	घगवा खोला
१२	लोगीरिया खोला
१३	मर्थी खोला

६.२.१ नदी तथा खोला सम्बन्धी विवरण

बाणगंगा नगरपालिका अन्तर्गतका प्रमुख नदी तथा खोला सम्बन्धी विवरण

क्र.सं.	खोला तथा नदीहरू
१	वाणगङ्गा नदी
२	कोठी नदी
३	कोइली खोला
४	धिरी खोला
५	अमृते खोला

६.२.२ जलस्रोत र उपयोगको स्थिति विवरण

यस नगरपालिकामा धेरै मात्रामा जलस्रोतहरू छन् जुन प्राकृतिक रूपमा उत्पन्न भएको पानीलाई संग्रह गर्दछन् र विभिन्न उपयोगहरूका लागि प्रयोग गरिन्छन् । खोलाहरू, झरना, ताल, बाँध, इत्यादि जलस्रोतहरू पनि छन् जसलाई जलस्रोत प्रबन्धन र पानीको आपूर्तिको लागि प्रयोग गरिन्छन् । यी जलस्रोतहरूले खाद्य उत्पादन, पानीको सञ्चय, पानीको आपूर्ति र घरेलू र औद्योगिक उपयोगहरूका लागि महत्वपूर्ण भूमिका खेल्छन् । नगरपालिकाका प्रमुख सिंचाईका श्रोतहरू तलको तालिकामा प्रस्तुत गरिएको छ ।

क्र.सं.	सिंचाई स्रोत	वडा नं
१.	श्रिडिघाट कुलापानी समिति	१
२.	बोरिङ	
३.	श्रिडिघाट कुलापानी समिति	२
४.	बोरिङ	
५.	बोरिङ	३
६.	राजापानी मुल	
७.	घगुवा मुल	
८.	विसनपुरा मुल	
९.	श्रिडिघाट कुलापानी समिति	४
१०.	श्रिडिघाट कुलापानी समिति	
११.	बोरिङ	
१३.	श्रिडिघाट कुलापानी समिति	५
१४.	बोरिङ	
१६.	प्रगति सिंचाई आयोजना	६
१७.	छमौजा सिंचाई आयोजना	
१८.	बोरिङ	
१९.	चारमौजा प्रगति सिंचाई आयोजना	७
२०.	श्रिडिघाट कुलापानी समिति	
२१.	बोरिङ	
२२.	मुलको पानी	८
२३.	मातिपुर डाडा ट्युववेल फार्म	
२४.	श्रिडिघाट कुलापानी समिति	
२५.	बोरिङ	

क्र.सं.	सिंचाइ स्रोत	वडा नं
२६.	माडबाड खोला सिंचाई आयोजना	९
२७.	बैरिबाँध सिंचाई आयोजना	
२८.	सरेपानी सिंचाई आयोजना	
२९.	नमैया सिंचाई आयोजना	
३०.	कुन्द्रेखोला सिंचाई आयोजना	
३१.	भर्तापुर खाला सिंचाई आयोजना	
३२.	बोरिङ	१०
३३.	बोरिङ	
३४.	भचना सिंचाई आयोजना	११
३५.	निग्लिहवा बेलहवा सिंचाई आयोजना	
३६.	बोरिङ	
३७.	राजावाँध सिंचाई आयोजना	

६.२.३ संरक्षित पानीमुहान, जमिन र भौतिक संरचना विवरण

पानीमुहान जलवायु परिवर्तन, पानीको संग्रह र अवधारण, पानीको अभावमा उपयोगकर्ताहरूलाई पानी पुर्याउने, कार्य हो। बाणगंगा नगरपालिका समथर जमिन र तराई मधेश क्षेत्रमा पर्ने भएकोले पानीका मुहानहरू यस क्षेत्रमा नरहेको र खानेपानीको लागि जमिन मुनीको पानी ट्याङ्कीमा संग्रह गरी वितरण गरिएको छ

६.३ जैविक विविधता र वातावरणीय सेवा

६.३.१ वासस्थानका आधारमा महत्वपूर्ण जनावर तथा चराचुरुङ्गीको विवरण

यस बाणगंगा नगरपालिकाको क्षेत्रभित्र रहेका बनजंगलहरूमा पाईने पशुपंक्षी तथा बन्यजन्तुहरू

- जनावर: निलगाई, बाह्रसिंगे, बंधेल, हरिण, बांदर
- पंक्षी: बनकुखुरा, परेवा, ढुकुर, मयुर, जुरेला, फिस्टा
- जीव जन्तु: सर्प, भ्या गुता, छेपारो, माउसुली, चिपकली, लोखर्के

६.३.२ महत्वपूर्ण वनस्पति विवरण

बाणगंगा नगरपालिकाको तराइका क्षेत्रहरूमा प्राकृतिक रूपमा फैलिएका वनस्पतिहरू सिसौ, सजिवन, साल, शाल, अकसिया, नीम, सिमल, काँचन, खटे, खैर, गौरीबृक्ष, अमला, हर्षा, बर्षा, बेल, जमुन, लगायतका वनस्पतिहरू यहाँ पाइन्छन्।

६.३.३ राष्ट्रिय निकुञ्ज, आरक्षण, मध्यवर्ती तथा संरक्षित क्षेत्र

बाणगंगा नगरपालिकामा कुनै पनि राष्ट्रिय निकुञ्ज, आरक्षण क्षेत्र छैन।

६.४ पार्क तथा उद्यान सम्बन्धी विवरण

क्र.सं.	नाम	वडा नं	ठेगाना
१	कोठीनदी पिकनिक स्पट	२	वाणगङ्गा-२, कप्टैया
२	मनकामना बन पार्क		वाणगङ्गा-२, नन्दनगर
३	राजापानी पर्यटकीय क्षेत्र	३	वाणगङ्गा-३, राजापानी
४	हरियाली पार्क	५	वाणगङ्गा-५, कोपवा
५	मधौलिया बन उद्यान		वाणगङ्गा-५, मधौलिया
६	प्रतिडाँडा बाल पार्क		वाणगङ्गा-५, प्रतिडाँडा

क्र.सं.	नाम	वडा नं	ठेगाना
७	लक्ष्मणघाट पिकनिक स्पट	६	वाणगङ्गा-६, लक्ष्मणघाट
८	फुलबारी पिकनिक स्पट	७	वाणगङ्गा-७, मोतिपुर
९	खारखानी पिकनिक स्पट		वाणगङ्गा-७, खारखानी
१०	मधुबन पिकनिक स्पट	८	वाणगङ्गा-८, मधुबनधाम
११	त्रिशक्ति पिकनिक स्पट		वाणगङ्गा-८, मोर्मी
१२	जलबायु अनुकुल पार्क	९	वाणगङ्गा-९, भर्लाबास

६.५.१ जोखिमयुक्त (संवेदनशील स्थानमा बसोबास गरेका परिवार) विवरण

वाणगङ्गा नगरपालिकामा बसोबास गर्ने कुल घरधुरी २३३२५ लाई प्राकृतिक जोखिम सम्बन्धी प्रश्न गर्दा ३,३०१ घरधुरी प्राकृतिक प्रकोपको जोखिम छ भन्ने उत्तर दिएका छन् भने २००२४ घरधुरीले घरमा प्राकृतिक प्रकोपको खतरा नभएको बताएका छन्।

जोखिम युक्त स्थानमा बसोबास गरेका परिवार	वडा											वडा गत जम्मा
	१	२	३	४	५	६	७	८	९	१०	११	
छ	२८९	५५३	६		४	१५८	३४९	२७१	९०८	२७	७३६	३३०१
नभएको	१९१४	२००७	१५५२	२६२७	१५४६	११६९	१६७१	३०४१	७११	२११३	१६७३	२००२४
जम्मा	२२०३	२५६०	१५५८	२६२७	१५५०	१३२७	२०२०	३३१२	१६१९	२१४०	२४०९	२३३२५

स्रोत: नगर प्रोफाईल, २०७७, वाणगङ्गा नगरपालिका

६.५.२ विपद्/प्रकोपबाट भएको मानवीय र भौतिक क्षतिको विवरण

क) सन २०१३ देखी सन २०२३ सम्म प्राकृतिक प्रकोपबाट मृत्यु भएका व्यक्तिको तथ्याङ्क

प्राकृतिक प्रकोप	वडा											जम्मा
	१	२	३	४	५	६	७	८	९	१०	११	
आगो	०	०	०	०		०	०	०	०	०	०	०
बाढी							३		२			५
वन डढेलो								०				०
भारी वर्षा				१	०							१
चट्याङ						०						०
हावाहुरी						०						०
जम्मा	०	०	०	१	०	०	३	०	२	०	०	६

स्रोत: <http://drrportal.gov.np>

ख) सन २०१३ देखी सन २०२३ सम्म प्राकृतिक प्रकोपबाट प्रभावित भएका व्यक्तिको तथ्याङ्क

प्राकृतिक प्रकोप	वडा											जम्मा
	१	२	३	४	५	६	७	८	९	१०	११	
आगो	३	१	५	४		५	२	३	२	३	२	३०
बाढी							४		१			५
वन डढेलो								०				०
भारी वर्षा				२	१							३

चट्याङ						१							१
हावाहुरी						१							१
जम्मा	३	१	५	६	१	७	६	३	३	३	२	४०	

श्रोत: <http://drrportal.gov.np>

ग) सन २०१३ देखि सन २०२३ सम्म प्राकृतिक प्रकोपबाट घाईते भएका व्यक्तिको तथ्याङ्क

प्राकृतिक प्रकोप	वडा											जम्मा
	१	२	३	४	५	६	७	८	९	१०	११	
आगो	०	०	०	२		१	०	०	१	०	०	४
बाढी							०		०			०
वन डढेलो								०				०
भारी वर्षा				०	०							०
चट्याङ						१						१
हावाहुरी						०						०
जम्मा	०	०	०	२	०	२	०	०	१	०	०	५

श्रोत: <http://drrportal.gov.np>

६.५.३ विपद्को किसिम अनुसार जोखिमको समय

अचानक प्राकृतिमा हुने असामान्य गतिविधिका कारण उत्पन्न भएका घटना वा नकारात्मक परिणामलाई प्राकृतिक प्रकोप भनिन्छ । प्राकृतिक प्रकोपका घटनाहरू कतिखेर घट्छन् भनेर यकिन साथ भन्न सकिदैन मात्र यसको पूर्वानुमान गर्न सकिन्छ । प्राकृतिक विपत्तिले ठूलो जनधनको क्षति गराउनुका साथै ठूलो मानसिक विचलन ल्याउने गर्दछ । नेपालको सन्दर्भमा यसको ज्वलन्त उदाहरणको रूपमा २०७२ सालमा गएको महा-भूकम्पलाई लिन सकिन्छ । त्यसैगरी हाम्रो देश नेपाल बाढीपहिरोको उच्च जोखिमयुक्त मुलक पनि भएको हुँदा आइपर्ने प्राकृतिक विपत्तिप्रति समयमा नै सावधानीका उपायहरू अपनाइनु आवश्यक छ । यसका लागि निर्माण गरिएका नीति नियमका अक्षरशः कार्यन्वयन गर्नुपर्ने देखिन्छ । साथै गृहमन्त्रालयको मातहतमा रहेको विपद् व्यवस्थापन शाखा चनाखो रूपमा रही आफ्नो भूमिका निर्वाह गर्नु पर्दछ । प्राकृतिक प्रकोपहरू मुख्य गरी निम्न प्रकारका हुन्छन ।

- भूकम्प
- आँधी, हुरी
- बाढी
- पहिरो
- आगजनी
- डढेलो
- महामारी

विपद् व्यवस्थापनका रोकथामका उपायहरूमा विपद् व्यवस्थापन सम्बन्धी आवश्यक नीति नियम बनाउनुका साथै भौतिक संरचनाहरूको निर्माण गर्दा विशेष सावधानी अपनाउने त्यसैगरी बृक्षारोपण गर्ने तटबन्ध गर्ने साथै प्राकृतिक विपत्ति सम्बन्धी जनचेतना जगाउने कार्यक्रमहरू सञ्चालन गर्नुपर्ने अवस्था छ

६.५.४ विपद्बाट क्षतिग्रस्त भवनहरूको विवरण

सन २०१३ देखी सन २०२३ सम्म प्राकृतिक प्रकोपबाट पूर्ण रुपमा क्षेती भएका भवनहरूको तथ्याङ्क

प्राकृतिक प्रकोप	वडा											जम्मा
	१	२	३	४	५	६	७	८	९	१०	११	
आगो	१	०	०	१		१	२	१	०	१	०	७
बाढी							०		०			०
वन डढेलो								०				०
भारी वर्षा				०	०							०
चट्याङ						०						०
हावाहुरी												०
जम्मा	१	०	०	१	०	१	२	१	०	१	०	७

श्रोत: <http://drrportal.gov.np>

६.५.५ विपद् व्यवस्थापनको पूर्व तयारी

स्थानीय सरकार सञ्चालन ऐन, २०७४ को दफा ११ को उपदफा २ (न) ले गाउँपालिका तथा नगरपालिकाको काम, कर्तव्य र अधिकार भित्र विपद् व्यवस्थापन सम्बन्धी सबै चरणका कार्यहरू समावेश गरेको छ । यस ऐनले राष्ट्रिय भवन संहिता तथा मापदण्ड बमोजिम भवन निर्माण अनुमति, अनुगमन र नियमन सम्बन्धी कार्यहरूका साथै सुरक्षित बस्ती विकास सम्बन्धी नीति, योजना, कार्यक्रम तर्जुमा, कार्यान्वयन, अनुगमन, नियमन र मूल्याङ्कन कार्यलाई समेत गाउँपालिका तथा नगरपालिकाको काम, कर्तव्य र अधिकार भित्र समेटेको छ ।

बाणगंगा नगरपालिकाले विद्यमान विपद् जोखिमको न्यूनिकरण तथा नयाँ जोखिमको प्रभावकारी रोकथाम गरी विपद् जोखिमबाट सुरक्षित, अनुकूलित तथा उत्थानशील समाज निर्माण गर्न विपत जोखिम न्यूनिकरण तथा विपत व्यवस्थापन गर्न बनेको ऐन, २०७५ तयार गरी लागु गरेको छ ।

६.५.६ आपतकालिन यातायात साधन सम्बन्धी विवरण

सि.नं.	आकस्मिक सेवा	संख्या	संचालन गर्ने कार्यालय	सम्पर्क नं.
१	दमकल	१	बाणगङ्गा नगरपालिका	९८६४४११३३९
२	एम्बुलेन्स	१	पिपरा अस्पताल	९८४७०३६५८६
३	एम्बुलेन्स	१	शान्ति श्रृजना युवा नेपाल	९८५७०३६४८९
४	एम्बुलेन्स	१	नेपाल रेडक्रस सोसाईटी	९८४७०३३०५३
५	एम्बुलेन्स	१	कपिलवस्तु जेसिज	९८५७०५००२२
६	एम्बुलेन्स	१	ट्रक व्यवसायी संघ	९८५७०५४२५५
७	एम्बुलेन्स	१	सि.एन सि. अस्पताल	९८५७०१६४११

स्रोत: प्रशासन शाखा, बाणगङ्गा नगरपालिका

६.५.७ खुला क्षेत्र सम्बन्धी विवरण

बाणगंगा नगरपालिकाको कुल क्षेत्रफलको (२३३.५८) को २ प्रतिशतले हुने क्षेत्रफल ४.७४८ वर्ग कि.मी खुला क्षेत्र रहेको छ ।

६.५.८ रजिष्ट्रेशन शुल्कको लागि जग्गाहरुको न्यूनतम मूल्याङ्कन दररेट विवरण

बाणगङ्गा नगरपालिकाको आर्थिक ऐन अनुसार नगरक्षेत्रभित्रका जग्गाहरुको २०८०।०८१को लागि रजिष्ट्रेशन मूल्याङ्कन दर

बाणगंगा घरवासको नयाँ नापी		
सि.नं.	प्रकार	०८०/०८१
१	पक्की बाटो भएको	७२००००
२	ग्रावेल बाटो भएको	६०००००
३	कच्ची बाटो भएको	४१००००
४	खेती योग्य जग्गा	११५०००

सि.नं.	जग्गाको विवरण	दर	
साविक कोपवा गा.वि.स. हाल बाणगंगा नगरपालिका			
१	१क, २क, ख, ८क,ख	जहदी-घेरवा बनगाई जाने दायँ बायाँका जग्गा	८४००००
२		तिलौराकोट देखि लक्ष्मणघाट जाने बाटो	७३००००
३		भित्री पक्की बाटो	६२००००
४		कोपवा बजार क्षेत्रमा पर्ने जग्गा	१०१००००
५	सबै वडाका	कच्ची बाटोका जग्गा	२९००००
६	सबै वडाका	ग्रावेल बाटो	३६००००
७	सबै वडाका	खेती योग्य जग्गा	१६००००
८		झण्डा, मधौली, मनोहरपुर, बैदौली, लक्ष्मणघाट बजार क्षेत्रमा पर्ने दायँबायाँ पर्ने पक्की सडक	८४००००
९		सुठौली, बैदौली, कोपवा, देउवापार सडकका दायँ वायाँ पर्ने जग्गा	८४००००
१०		कोइली वनगाई, लक्ष्मणघाट, जगदीशपुर सडकका दायँ वायाँ पर्ने जग्गा	८४००००
साविक गजेहडा गा.वि.स. हाल बाणगंगा नगरपालिका			
१	१क	गजेहडा बजार देखि गजेहडा मा.चि. जाने सडक दायँ वायाँका जग्गा	९०००००
२	१क, २क	गजेहडा बजारको दायँ वायाँ	११०००००
३	१क,ख, २क,ख, ५ख, ६क, ७क, ७च	तौलिहवा जीतपुर सडकको दायँ वायाँका जग्गा	१२७००००
४	२क,ख	गजेहडा बाट झुगा जाने बाटोका जग्गा	७२००००
५	२ख	ठाकुरापुरबाट कुबेरपुर जाने बाटोका जग्गा	५४००००
६	२क	गजेहडाबाट गडगोलिया जाने बाटोका जग्गा	५४००००
७	७क, च	महेन्द्रराजमार्ग सँग जोडिएको जग्गा	२१७८०००

८	सबै वडाका	ग्रावेल बाटो	५४००००
९	सबै वडाका	भित्री पीच बाटोमा पर्ने	७८००००
१०	सबै वडाका	कच्ची बाटो	४२००००
११		पिपरादेखि लवनी जाने बाटोका जग्गा	६६५०००
१२		पिपरा देखि चाकरचौडा जाने सडकको	८४००००
१३	सबै वडाका	खेती योग्य जग्गा	१६००००
१४		माथि उल्लेखित सबै वडाको भित्री पिच बाटोको	७८००००
१५		झुगा देखि भक्तौलिया कृषि सडक दायँ बायाँ	७०००००
१६		कर्महना तिलकना वभनी बाटोको दायँ वायाँ	५५००००
१७		बठनपुरा गंगोलिया बाटोको दायँ वायाँ	६०००००
१८		चम्किपुर ठाटी बाटोको दायँ वायाँ	५५००००
१९		धनकौली बिसनपुरा बाटोको दायँ वायाँ	५५००००
२०		झुगा मिल देखि गंगोलिया जाने बाटो दायँ बायाँको जग्गाहरु	५५००००
२१		कर्महना देखि मैनाहरा जाने सडकको दायँ बायाँ	५५००००
ठूलो पिपरा गा.वि.स. हाल बाणगंगा नगरपालिका			
१	१क,७क,८ख,९	महेन्द्र राजमार्ग सँग जोडिएको जग्गा	२१५००००
२	८क	तौलिहवा ४नं सडक सँग जोडिएको जग्गा	१३३००००
३	३क,ख,१क,ख,८ख, ९,७क,६क,ख	राजमार्ग देखि उत्तर दक्षिण भित्री पक्की बाटोमा पर्ने जग्गा	८४००००
४	१क,ग	पक्की बाटो	७८००००
५	७च	पक्की बाटो	७८००००
६	सबै वडाका	खेती योग्य जग्गा	१६००००
७		पिपरा देखि पकडी जाने बाटो	९०००००
८	७क	४नं. चोक देखि उत्तर जाने बाटो	९२००००
९		अनय वडाका भित्री बाटो	५०००००
१०		भित्री ग्रावेल बाटो	५२००००
११		भित्री कच्ची बाटो	४१००००
पटना गा.वि.स. हाल बाणगंगा नगरपालिका			
१	सबै वडाका	पिपरा देखि लवनी लखनचोक सम्मको	७८००००
२		ग्रावेल सडकका जग्गा	४१००००
३	सबै वडाका	भित्री पक्की बाटो	५२००००
४	सबै वडाका	कच्ची बाटो	२८५०००
५	सबै वडाका	खेती योग्य जग्गा	१६००००
६		प्रगति नगर देखि वडा कार्यालय जाने सडक दायँ बायाँको जग्गा	५२००००
मोतिपुर गा.वि.स. हाल बाणगंगा नगरपालिका			
१	२क,ख,ग,	महेन्द्र राजमार्ग सँग जोडिएको जग्गा	२१५००००

	४क,ख,५क,७ख		
२	४क	बाणगंगा पुल मुनिका जग्गाहरु	८४००००
३	१क,ख,२क	मोतिपुर बनगाई सडकमा पर्ने जग्गा	७८००००
४	१क,ख,२क,ख,ग,४क,ख,५क,ख,ग	गाँउ ब्लकका जग्गाहरु	६६००००
५	२ र ५क,ख,ग,४क,ख,७ख	ग्रावेल सडकका जग्गा	६६००००
६		कच्ची बाटो	४९००००
७	३क,६क,९,६,३,७	साविक मोतीपुर हाल भलवाड बनाई डोहोटे सडक	९६००००
८		भित्री पिच सडक	७२००००
९		ग्रावेल बाटो	६०५०००
१०	सबै वडाको	खेती योग्य जग्गा	१६००००
११	साविक भलवाड	ग्रावेल बाटो	६०६०००
१२	साविक भलवाड	कच्ची बाटो	५१००००
हथौसा गा.वि.स. हाल बाणगंगा नगरपालिका			
सि.न.		विवरण	०८०/०८१
१	३क	तौलिहवा-जीपतपुर सडकका दायाँ वायाँका जग्गा	१०७००००
२	२,३,ख,९	तौलिहवा-जीपतपुर सडकका दायाँ वायाँका जग्गा	९४००००
३		भित्री पक्की बाटो	६६००००
४	३ख,५क,९क,२,३ख	भित्री ग्रावेल सडकका जग्गा	६०००००
५		वरहवा चाकरचौडा कच्ची बाटो	७८००००
६		ओदारी, भडसडवा, भड्डीहवा, प्रगतिनगरका सडक दायाँबायाँ	७२००००
७	१ र ९ सबै वडाका	अन्य वडाका कच्ची बाटो	३६००००
८	१ र ९ सबै वडाका	खेती योग्य जग्गा	१६००००

श्रोत: भूमी शाखा, बाणगङ्गा नगरपालिका, कपिलवस्तु

परिच्छेद ७: भौतिक विकासको अवस्था

७.१ यातायात पूर्वाधार

हरेक समुदाय देखि लिएर बस्तीको आर्थिक तथा सामाजिक विकासको लागि अत्यावश्यक आधारभूत पूर्वाधार सडक यातायातको सबैभन्दा कम खर्चिलो माध्यम हो । वाणगङ्गा नगरपालिका क्षेत्रभित्र बसोबास गर्ने मानिसहरूले पूर्वाधार विकासका आधारमा के कस्तो प्रकारका सेवा सुविधा पाइरहेका छन् र त्यसको अवस्था के कस्तो रहेको छ भन्ने बारेमा अध्ययन गर्नको लागि यस क्षेत्रमा प्राप्त हुने न्यूनतम आधार क्षेत्रहरूलाई सहस्राब्दी विकास लक्ष्यले अङ्गिकार गरेको वातावरणीय दिगोपनलाई स्थानीयकरण गरी अध्ययन तथा विश्लेषण गरिएको छ । साथै ७.१.१ मा यस नगर क्षेत्रभित्र हाल निर्माणाधीन सडक सम्बन्धी विवरणलाई वडागत रूपमा प्रस्तुत गरिएको छ ।

७.१.१ सडक संजालको विद्यमान अवस्था

क्र स	सडकको नाम	सडक हालको चौडाइ	प्रस्तावित चौडाइ	सडकको वर्ग	सडकको स्तर	लिनके ज नं	नगरपालिकाको कोडिङ
१	जितपुर-सिमलपानी सडक	९	१४	क	ग्राभेल	१	५५०M०१A००१
२	राजमार्ग-जितपुर-सिमलपानी सडक	९	१४	क	कच्ची	२	५५०M०१A००२
३	लखन चोक-बनकट्टी-भैरैया-गोगापुर-बिष्णुपुर चक्र पथ	६	१४	क	ग्राभेल	३	५५०M०१A००३
४	बैरिया-वतनपुर-बभनी सडक	१०	१०	ख	कच्ची	२	५५०M०१B००२
५	बैरिया-मनकामना सडक-मनकामना राजमार्ग)	६	१०	ख	कच्ची	१	५५०M०१B००१
६	पिपरा-बैजलपुर-नन्दनगर सडक	८	१०	ख	कच्ची	३	५५०M०१B००३
७	सिउटी-कुबरपुर सडक	६	१०	ख	कच्ची	४	५५०M०१B००४
८	दरखास्त-डुंगहवा सडक	४.५	१०	ख	कच्ची	५	५५०M०१B००५
९	गल्हा-नौगाईया सडक	१०	१०	ख	कच्ची	११	५५०M०१B०११
१०	बनगवा-रत्नपुर सडक	६	१०	ख	कच्ची	१२	५५०M०१B०१२
११	बोड गाउँ-लौगाई-मधुबन सडक	५.५	१०	ख	कच्ची	९	५५०M०१B००९
१२	बोड गाउँ-लौगाई-मोर्मी सडक	५	१०	ख	कच्ची	७	५५०M०१B००७
१३	चपरगाउँ-लौगाई-मधुबन सडक	६	१०	ख	कच्ची	८	५५०M०१B००८
१४	जिनुवा पश्चिम-भर्तापुर सडक	६	१०	ख	कच्ची	१०	५५०M०१B०१०
१५	मोतिपुर-लौगाई सडक	५	१०	ख	कच्ची	६	५५०M०१B००६
१६	राजपुर-बैजलपुर सडक	५	६	ग	कच्ची	२	५५०M०१C००२
१७	पिपरा कोलोनी सडकहरु	४.५	६	ग	कच्ची	३	५५०M०१C००३
१८	लखनपारा-तिनघेरुवा सडक	६	६	ग	कच्ची	४	५५०M०१C००४
१९	नौगाईया-बभनी सडक	५	६	ग	कच्ची	९	५५०M०१C००९
२०	धनकौली गाउँ सडकहरु	४	६	ग	कच्ची	६	५५०M०१C००६
२१	कर्माहाना-तिलकाहाना-बभनी सडक	६	६	ग	कच्ची	८	५५०M०१C००८
२२	गंगौलिया-तिलकाहाना सडक	५	६	ग	कच्ची	७	५५०M०१C००७
२३	सिउटी-हथौसा सडक	३	६	ग	कच्ची	१०	५५०M०१C०१०
२४	सिउटी —ब्रम्ह डाँडा	३	६	ग	कच्ची	१४	५५०M०१C०१४
२५	मनोहरापुर-ठाँटी-पिपरा सडक	५	६	ग	कच्ची	१	५५०M०१C००१

क्र स	सडकको नाम	सडक हालको चौडाइ	प्रस्तावित चौडाइ	सडकको वर्ग	सडकको स्तर	लिनके ज नं	नगरपालिकाको कोडिड
२६	हरिहरपुर-डुंगहवा सडक	६	६	ग	कच्ची	१२	५५०M०१C०१२
२७	तौलिहवा वडा नं ४-जिनुवा सडक	३.५	६	ग	कच्ची	१६	५५०M०१C०१६
२८	दरखास्त-बुंची सडक	३	६	ग	कच्ची	५	५५०M०१C००५
२९	दरखास्त-सिद्धिपुर सडक	३	६	ग	कच्ची	११	५५०M०१C०११
३०	डुंगहवा-मधौलिया सडक	६	६	ग	कच्ची	१३	५५०M०१C०१३
३१	मटेरिया-सिमलखोर सडक	३	६	ग	कच्ची	१५	५५०M०१C०१५
३२	सोनपुर-बनगवा सडक	३	६	ग	कच्ची	१८	५५०M०१C०१८
३३	बन्डौली-उदयपुर सडक	५.५	६	ग	कच्ची	१७	५५०M०१C०१७
३४	शिवलवा-लवनी-एम आर एम सडक	६.५	२४	जिल्ला सडक	ग्राभेल	-	५०DR०३४
३५	झण्डा-वनगाई-मोतिपुर —डोहोटे सडक	६	२४	जिल्ला सडक	आंसिक कालोपत्रे	-	५०DR०२८
३६	जहदी-बिकुली-बुंची सडक	८	२४	जिल्ला सडक	ग्राभेल	-	५०DR०२९
३७	लक्ष्मणघाट-जगदिशपुर-तिलौराकोट सडक	५	२४	जिल्ला सडक	कालोपत्रे	-	५०DR०२६
३८	बैदौली-मैनहरा-देउवापार —हथौसा-पटना-कोठी सडक	५	२४	जिल्ला सडक	ग्राभेल	-	५०DR०३०
३९	जितपुर-तौलीहवा-कुनैया सडक	७	३०	फीडर सडक	कालो पत्रे	-	F१३७
४०	पिपरा-पकडी-चकर चौडा सडक	७	३०	फीडर सडक	कालो पत्रे	-	F१०
४१	महेन्द्र राजमार्ग	१६	५०	राजमार्ग	कालो पत्रे	-	H०१

स्रोत: भवन तथा शहरी विकास शाखा, बाणगङ्गा नगरपालिका

७.१.२ सडकहरूको अवस्था

वडा नं.	सडकको किसिम	अनुमानित लम्बाइ कि.मी.	अनुमानित औसत चौडाइ (मी)
१	कालो पत्रे	१० कि.मी. १७ कि.मी.	६ मी देखी २५ मी सम्म
	ग्राभेल	६ कि.मी.	६ मी
	कच्ची तथा धुले	—	—
	जम्मा	२३ कि.मी.	
२	कालो पत्रे	३ कि.मी, १३ कि.मी	६ मी देखी २५ मी सम्म
	ग्राभेल	१६ कि.मी	६ मी
	कच्ची तथा धुले	५ कि.मी.	६ मी
	जम्मा	३७ कि.मी.	
३	कालो पत्रे	१० कि.मी, ५ कि.मी	६ मी, ८ मी
	ग्राभेल	१६ कि.मी.	६ मी
	कच्ची तथा धुले	१५ कि.मी.	६ मी
	जम्मा	४६ कि.मी	
४	कालो पत्रे	१७ कि.मी.	१० मी, २५ मी
	ग्राभेल	२९ कि.मी.	६ मी
	कच्ची तथा धुले	—	—
	जम्मा	४६ कि.मी.	
५	कालो पत्रे	१७ कि.मी., ३ कि.मी	४ मी, ७ मी
	ग्राभेल	५० कि.मी.	६ मी
	कच्ची तथा धुले	२० कि.मी.	६ मी

वडा नं.	सडकको किसिम	अनुमानित लम्बाइ कि.मी.	अनुमानित औसत चौडाइ (मी)
	जम्मा	१०० कि.मी.	
६	कालो पत्रे	११ कि.मी.	६ मी
	ग्राभेल	३० कि.मी., १.६ कि.मी.	६ मी, ८ मी
	कच्ची तथा धुले	८ कि.मी.	६ मी
	जम्मा	४०.६ कि.मी.	
७	कालो पत्रे	९ कि.मी., ४कि.मी	४ मी, २५ मी
	ग्राभेल	११ कि.मी.	६ मी देखी ८ मी सम्म
	कच्ची तथा धुले	८ कि.मी	६ मी
	जम्मा	३२ कि.मी	
८	कालो पत्रे	६ कि.मी, १५ कि.मी	१० मी देखी २५ मी सम्म
	ग्राभेल	—	—
	कच्ची तथा धुले	—	—
	जम्मा	२१ कि.मी.	
९	कालो पत्रे	५ कि.मी.	४ मी
	ग्राभेल	३० कि.मी.	१० मी
	कच्ची तथा धुले	१० कि.मी	४ मी
	जम्मा	४५ कि.मी.	
१०	कालो पत्रे	३६ कि.मी.	६ मी
	ग्राभेल	१५ कि.मी.	६ मी
	कच्ची तथा धुले	—	—
	जम्मा	५१ कि.मी.	
११	कालो पत्रे	८ कि.मी., २२५ कि.मी.	२० मी, १० मी
	ग्राभेल	४० कि.मी.	८ मी
	कच्ची तथा धुले	७ कि.मी.	८ मी
	जम्मा	८० कि.मी.	

स्रोत: भवन तथा शहरी विकास शाखा, बाणगङ्गा नगरपालिका

७.१.३ सवारी सुबिधा र रुट

नगरपालिका यातायात गुरुयोजना अनुसार बाणगंगा नगरपालिकाको सिमाभित्रका सडको कुल लम्बाई ६०३.१८ किलोमिटर रहेको छ । जसमा ३६.५२ किलोमिटर रणनितिक सडक संजाल, ५८.४९ किमी जिल्ला सडकहरू छन् भने बाँकी ५०८.४४ किमी नगरपालिका सडकहरू छन् । नगरपालिकाका सडकहरू मध्ये १९.८४ किलोमिटर क वर्गका सडकहरू रहेका छन् । १४८.३५ किमी वर्ग बी सडकहरू छन्, २६६.९३ किमी वर्ग सी सडकहरू छन् र बाँकी ११०.११ किमी वर्ग डी सडकहरू हुन् । नगरपालिकामा २३० दशमलव ४३ किमी सडक कालोपत्र, २९५.१४ किमी ग्राभेल, १०७.३७ किमी कच्ची सडक छ र बाँकी ७.०३ किलोमिटर नयाँ निर्माण भएका सडक हुन ।

वडा नं	सडको लम्बाइ	जिल्ला सडक	Class A	Class B	Class C	Class D	कालोपत्रे	ग्राभेल	कच्ची सडक	नया सडक
१	४९.८३	१.३३		९.९३	२७.३७	११.२	२२.६४	१७.२६	७.०२	२.९१
२	७०.७६	३.९५		११.४	२८.९८	२६.४३	२६.०१	३४.३६	१०.३९	
३	४९.९४		२.४४	१०.९६	२७.२२	९.३२	५.५८	३८.७४	५.६२	
४	४८.८८	१.२	३.०४	९.८८	२७.५	७.२६	२४.२६	९.९३	१४.६९	
५	४३.१७	९.६१	०.१४	३.७८	२९.५३	०.११	१६.४२	१७.०७	९.६८	
६	३८.२१	७.६३	१.१३	२.८८	२३.६५	२.९२	१४.९४	९.८७	१३.४	

वडा नं	सडको लम्बाइ	जिल्ला सडक	Class A	Class B	Class C	Class D	कालोपत्रे	प्राभेल	कच्ची सडक	नया सडक
७	३५.३६	३.५९		८.३३	१६.४८	६.६९	१३.०४	१४.७६	७.५६	
८	६७.९	०.०८		२९.६	२२.०२	१६.४७	२१	३४.०७	१२.८३	
९	५०.४६	११.३७		१९.०८	१४.८२	५.१९	१९.१७	२७.३६	३.९३	
१०	९६.५	१४.५१	९.१	२०.९४	३३.२	१८.७५	१७.६१	५५.१४	२०.३२	३.४१
११	५२.४४	५.२२	३.९९	२१.५७	१६.१६	५.५	१३.२४	३६.५८	१.९३	०.६९
जम्मा	६०३.४५	५८.४९	१९.८४	१४८.३५	२६६.९३	१०९.८४	१९३.९१	२९५.१४	१०७.३७	७.०१

स्रोत: भवन तथा शहरी विकास शाखा, बाणगङ्गा नगरपालिका

७.१.४ वडाका प्रशासनिक भवनहरुमा जान लाग्ने अधिकतम समय

बाणगंगामा सार्वजनिक सवारी साधनको समय पहुँचको अवस्था सन्तोषजनक मान्न सकिन्छ । विभिन्न वडामा उत्पत्ति र गन्तव्य सर्वेक्षणबाट सडकलन गरिएको तथ्यांक निम्न अनुसारको छ ।

वडा नं.	सार्वजनिक सवारी साधन प्रयोगमामा आउन लाग्ने औसत समय
वडा नं. १	१० मिनेट
वडा नं. २	१० मिनेट
वडा नं. ३	१० मिनेट
वडा नं. ४	७ मिनेट
वडा नं. ५	१० मिनेट
वडा नं. ६	१० मिनेट
वडा नं. ७	१० मिनेट
वडा नं. ८	१० मिनेट
वडा नं. ९	१२ मिनेट
वडा नं. १०	१० मिनेट
वडा नं. ११	८ मिनेट

स्रोत: स्थलगत सर्वेक्षण, २०८०

७.१.४ नगर क्षेत्रभित्र चल्ने सवारी साधन

नगरपालिका यातायात गुर्योजना अनुसार यस बाणगंगा नगरपालिकामा गरिएको अध्ययनमा सडकममा गुडने प्रमुख सवारी साधन साइकल रहेको देखाउँछ । सावारी साधनको ४८.५० प्रतिशत साइकल, २९.५ प्रतिशत मोटरसाइकल, १४.५० प्रतिशत अटो कार जिप, ५ प्रतिशत बस ट्रक टेक्टर र २.५ प्रतिशत अन्य सवारी साधन रहेको देखाउछ ।

क्र.स.	सवारी साधन	प्रतिशत
१	साइकल	४८.५०
२	स्कुटर, मोटर साइकल	२९.५
३	अटो, कार, जिप	१४.५०
४	बस, ट्रक, टेक्टर	५
५	अन्य	२.५

स्रोत: स्थलगत सर्वेक्षण प्रतिवेदन, २०८०

७.१.५ झोलुंगे पुल तथा पुलपुलेसा

क्र.सं.	वडा नं.	पुल / खोलाको नाम	पुलको किसिम	दायाँकिनारा	बायाँकिनारा	निर्मित साल	सहयोगीनिकाय
१	१,८	वाणगङ्गा पुल	पक्की	बुङ्गुचि	बोडगाउ	२०३१	नेपाल सरकार
२	१	गजेडा पुल	पक्की	बैरिया	बैरिया	२०३१	नेपाल सरकार
३	२	बाणगंगा पुल	झोलुंगे	जंगल	जंगल		नेपाल सरकार
४		कोठी पुल	पक्कि	जंगल	जंगल		नेपाल सरकार
५	५	कजवे	पक्कि				नेपाल सरकार
५	६,७	लक्ष्मणघाट पुल	पक्कि	बनगाई	लक्ष्मणघाट	२०७१	नेपाल सरकार
६	७	कोइलीपुल	पक्कि	जंगल	जंगल	२०७९	नेपाल सरकार
७		कजवे	पक्कि	बस्ति	बस्ति		नेपाल सरकार
८	८	झोलुंगे पुल	झोलुंगे	बस्ति	बस्ति	२०७०	नेपाल सरकार
९	९	धिरी पुल	पक्कि	जिनुवा	पडरिया	२०६५	नेपाल सरकार
१०		कजवे (२)	पक्कि	बस्ति	बस्ति		नेपाल सरकार
११	१०	सुप्लीकोठी पुल	पक्कि				प्रदेश सरकार
१२	११	हुडरहावा पुल	पक्कि		भड्सडव	२०६५	नेपाल सरकार
१३		घरबुधिया पुल	पक्कि	फाट	मन्दिर	२०६०	नेपाल सरकार
१४		मर्थी पुल	पक्कि	बस्ति	बस्ती	२०४४	नेपाल सरकार

स्रोत: स्थलगत सर्वेक्षण प्रतिवेदन, २०८०

७.१.६ टाढाको बस्तीबाट सम्बन्धित नगरपालिकाको केन्द्र पुग्न लाग्ने अनुमानित समय

बाणगंगा नगरपालिकाको कार्यालयबाट सबै भन्दा टाढाको वडा कार्यालय वडा नं १० को कार्यालय रहेको छ । वडा नं १० को वडा कार्यालयबाट नगरपालिका सम्मको दुरी १३ किलो मिटर रहेको छ । पैदल नगरपालिकाको वडा कार्यालय सम्म आइपुग्न करिव २ घण्टा लाग्छ ।

सि.न.	विवरण	दुरि (कि.मी.)
१.	वडा नं १	२ KM
२.	वडा नं २	३.१ KM
३.	वडा नं ३	४.८ KM
४.	वडा नं ४	३.४ KM
५.	वडा नं ५	८.६ KM
६.	वडा नं ६	७.६ KM
७.	वडा नं ७	६ KM
८.	वडा नं ८	२ KM
९.	वडा नं ९	११.४ KM
१०.	वडा नं १०	१३ KM
११	वडा नं ११	७.७ Km

स्रोत: स्थलगत सर्वेक्षण प्रतिवेदन, २०८०

७.१.७ वसपार्क तथा वस विसौनी सम्बन्धी विवरण

यस बाणगंगा नगरपालिकाको क्षेत्रभीत्र कुनै स्थानमा बसपार्क नभएको पछिल्लो समयमा बढ्दो सहरीकरण, बढ्दो ट्राफिकका कारण सडक छेउछाउँमा बस रोकि राख्न सम्भव नभएको र त्यसलाई अस्थायी रूपमा व्यवस्थापन गर्न वडा नं.१ र वडा नं. ४ मा अन्तर्गत रहेको जितपुर चोकमा व्यवस्था पन अस्थायी रूपमा गर्ने गरिएको र बाणगंगा नगरपालिका वडा नं ५ मधौलिया बनमा बसपार्क निर्माण गर्ने तयारीमा रहेको छ ।

७.२ विद्युत तथा बैकल्पिक उर्जा

वडा	जम्मा	बत्तिकोलागि प्रयोग गर्ने स्रोत				
		विद्युत	सोलार	मट्टीतेल	बायो ग्यास	अन्य
१	२२०३	२१९५	२	५	०	१
२	२५६०	२५३९	१७	०	०	४
३	१५५८	१५४८	३	६	०	१
४	२६२७	२६२१	४	२	०	०
५	१५५०	१५१७	२२	७	०	४
६	१३२७	१२८९	३१	१	०	६
७	२०२०	२०१५	३	०	०	२
८	३३१२	३२८५	११	१	०	१५
९	१६१९	१६१०	३	३	१	२
१०	२१४०	२०९३	२१	१६	०	१०
११	२४०९	२३८०	२३	३	०	३
जम्मा	२३३२५	२३०९२	१४०	४४	१	४८

स्रोत: राष्ट्रिय जनगणना, २०७८

७.२.१ इन्धन उपयोग विवरण (खाना पकाउने इन्धनको आधारमा घरपरिवार)

वडा	जम्मा	इन्धनको प्रकार						
		काठ/दाउरा	एल.पी.ग्याँस	बिजुली	गुइँठा/गोरहा	बायोग्याँस	मट्टीतेल	अन्य
१	२२०३	४८४	१६९५	४	१	१८	०	१
२	२५६०	११२२	१२१६	६	१	२१३	१	१
३	१५५८	५९५	९११	३	०	४९	०	०
४	२६२७	५६८	२००८	११	०	४०	०	०
५	१५५०	६२४	८०५	१८	०	१०१	१	१
६	१३२७	५५८	६८२	८	२	७७	०	०
७	२०२०	७७५	११८८	१२	०	४४	०	१
८	३३१२	११०३	२१२२	६	०	७६	२	३
९	१६१९	१२०९	३९५	६	०	८	०	१
१०	२१४०	१४०५	६७०	२५	७	३३	०	०
११	२४०९	६३७	१६५२	९	८	१०१	१	१
जम्मा	२३३२५	९०८०	१३३४४	१०८	१९	७६०	५	९

स्रोत: राष्ट्रिय जनगणना, २०७८

७.२.२ बत्ति बाल्ने इन्धनको प्रयोगको आधारमा घरपरिवार

बत्ति बाल्न प्रयोग गर्ने इन्धन अनुसार परिवार संख्या

वडा	जम्मा	बत्ति बाल्न प्रयोग गर्ने इन्धन अनुसार परिवार संख्या				
		बिजुली	सोलार/सौर्यउर्जा	मट्टीतेल	बायोग्याँस	अन्य
१	२२०३	२१९५	२	५	०	१
२	२५६०	२५३९	१७	०	०	४
३	१५५८	१५४८	३	६	०	१
४	२६२७	२६२१	४	२	०	०
५	१५५०	१५१७	२२	७	०	४
६	१३२७	१२८९	३१	१	०	६
७	२०२०	२०१५	३	०	०	२
८	३३१२	३२८५	११	१	०	१५
९	१६१९	१६१०	३	३	१	२
१०	२१४०	२०९३	२१	१६	०	१०
११	२४०९	२३८०	२३	३	०	३
जम्मा	२३३२५	२३०९२	१४०	४४	१	४८

स्रोत: राष्ट्रिय जनगणना, २०७८

७.२.३ जलविद्युत, सौर्य उर्जा, वायु उर्जाबाट विद्युत उत्पादन विवरण

यस नगरपालिकामा कुनै जनविद्युत, सौर्य उर्जा वा वायु उर्जाबाट विद्युत उत्पादन भएको छैन ।

७.२.४ विद्युत उपलब्ध घरपरिवार विवरण

वडा	जम्मा	विद्युत उपलब्धता विवरण		
		विद्युत विवरण उपलब्ध भएको परिवार संख्या	विद्युत विवरण उपलब्ध नभएको परिवार संख्या	उल्लेख नभएको
१	२२०३	२१९७	५	१
२	२५६०	२५५६	०	४
३	१५५८	१५५१	६	१
४	२६२७	२६२५	२	०
५	१५५०	१५३९	७	४
६	१३२७	१३२०	१	६
७	२०२०	२०१८	०	२
८	३३१२	३२९६	१	१५
९	१६१९	१६१४	३	२
१०	२१४०	२११४	१६	१०
११	२४०९	२४०३	३	३
जम्मा	२३३२५	२३२३३	४४	४८

स्रोत: राष्ट्रिय जनगणना, २०७८

७.२.५ वैकल्पिक उर्जा (लघु जल विद्युत, सोलार, वायोग्यास, सुधारिएको चुल्हो) प्रयोग गर्ने परिवार

वडा	जम्मा	उर्जाको स्रोत				
		विद्युत	सोलार	मट्टितेल	बायो ग्यास	अन्य
१	२२०३	२१९५	२	५	०	१
२	२५६०	२५३९	१७	०	०	४
३	१५५८	१५४८	३	६	०	१
४	२६२७	२६२१	४	२	०	०
५	१५५०	१५१७	२२	७	०	४
६	१३२७	१२८९	३१	१	०	६
७	२०२०	२०१५	३	०	०	२
८	३३१२	३२८५	११	१	०	१५
९	१६१९	१६१०	३	३	१	२
१०	२१४०	२०९३	२१	१६	०	१०
११	२४०९	२३८०	२३	३	०	३
All वडा	२३३२५	२३०९२	१४०	४४	१	४८

स्रोत: राष्ट्रिय जनगणना, २०७८

७.३ सञ्चार तथा प्रविधि

नेपाल टेलिकम प्रा.लि. तथा एनसेल प्रा.लि. मार्फत यस नगरपालिकामा विभिन्न दूर सञ्चार सेवाहरू उपलब्ध रहेका छन्। सञ्चार प्रणालीमा हुलाक, निजी कुरियर, टेलिफोन, फ्याक्स तथा इन्टरनेट जस्ता आधुनिक सञ्चार सुविधाहरू पनि यस नगरपालिकामा उपलब्ध रहेका छन्। साथै यस्ता सेवा ठाउँ-ठाउँमा खुलेका साइबर क्याफेहरू, होटल, लज, विद्यालय र क्याम्पसहरूमा पनि उपलब्ध रहेकाले दुर सञ्चार सेवामा सर्वसाधारणको पहुँच सजिलो भएको छ।

नेपाल टेलिकम प्रा.लि.को नमस्ते र स्काई मोबाईलका साथै ईमेल, ADSL फ्याक्स आदि सेवाहरू र एनसेल प्रा.लि.को मोबाईल सेवा प्रयोग गरिरहेका छन्। सञ्चारको अर्को साधन हुलाक सेवा पनि एक हो। हुलाक कार्यालय सुरुवातसँगै सूचना तथा खबरहरू आदानप्रदानमा सरल र सुलभ भएको छ।

इन्टरनेट प्रयोगको लागि सुविसु एवं ईन्टरफेस वर्डलिङ्क जस्ता नेटवर्कहरू रहेका छन्।

७.३.१ हुलाक सम्बन्धी विवरण

क्र.स.	हुलाक	ठेगाना	वडा नं
१	पिपरा इलाका हुलाक	वाणगङ्गा-२, पिपरा	२
	जगेहडा हुलाक कार्यालय	वाणगङ्गा-४	४
	मोतिपुर हुलाक कार्यालय	वाणगङ्गा-७	७
	जिनुवा हुलाक कार्यालय	वाणगङ्गा-९	९

क्र.स.	हुलाक	ठेगाना	वडा नं
	पटना हुलाक कार्यालय	वाणगङ्गा-१०	१०
२	कोपवा इलाका हुलाक	बाणगंगा ५ कोपवा	५

७.३.२ दैनिक पत्रिका तथा साप्ताहिक पत्रिका सम्बन्धी विवरण

क्र.स.	पत्रपत्रिका	प्रमुखको नाम	सम्पर्क नं
१	बुद्ध दर्पण राष्ट्रिय दैनिक	लक्ष्मण बेल्बासे	०७६५५०१८१
२	बुद्ध आवाज राष्ट्रिय साप्ताहिक	कुलराज भुसाल	०७६५५०२६०
३	लुम्बिनी दर्पण साप्ताहिक	मोहन बेल्बासे	९८५७०५२२८४

स्रोत: प्रशासन शाखा

७.३.३ एफ.एम. रेडियो सम्बन्धी विवरण

क्र.स.	रेडियो	प्रमुखको नाम	सम्पर्क नं
१	रेडियो बुद्ध आवाज	भेषराज पाण्डे	०७६५५०१८१
२	रेडियो हर्टविट	अशोक पौडेल	९८४७२१२३७७
३	रेडियो बाणगंगा	गणेश पोखरेल	०७६४११०९९
४	रेडियो मायादेवि	हरी प्रसाद घिमिरे	०७६५५०३५९

७.३.४ टेलिभिजन सम्बन्धी विवरण

क्र.स.	टेलिभिजन	प्रमुखको नाम	सम्पर्क नं
१	बुद्धआवाज टेलिभिजन	भेषराज पाण्डे	०७६५५०१८१

७.३.५ आधुनिक सुबिधामा पहुँच सम्बन्धी विवरण

वडा	जम्मा घरधुरी	कुनै सुविधा मा पहुँच नभएका	कम्तिमा १ वटा सुविधा भएका	आधुनिक सुबिधामा पहुँच (सामान)													
				रेडियो	टेलिभिजन	ल्यान्डलाइन टेलिफोन	मोबाइल फोन (सामान्य)	मोबाइल फोन (स्मार्ट)	कम्प्युटर ल्यापटप	इन्टरनेट	कार/जीप/भ्यान	मोटरसाईकल/स्कूटर	र	साईलकल	पंखा जडान	फ्रिज	वासिङ मेसिन
१	२२०३	११	२१९२	५३५	१४९२	८४	१५६९	२०२१	४२८	१३१८	११३	८५९	१६५२	२०९१	१३६८	१४३	२९
२	२५६०	२८	२५३२	८८८	१८२३	४२	१८६२	२२२१	४१७	११५०	५९	८७०	२११५	२३२५	१०७३	६५	२२
३	१५५८	३१	१५२७	२८६	१०५२	५	१२१५	१३०२	१४९	४७७	१७	५०६	१४२६	१४४८	५७८	१३	२
४	२६२७	१६	२६११	४५५	१८०८	६१	१८२०	२३७७	६४३	१४०६	११६	१०८५	१८८१	२४२३	१५२३	१५५	४९
५	१५५०	३१	१५१९	२६३	९९५	१३	११९८	१२५८	१३६	५८७	२७	४६८	१२७५	१२९४	४८४	१८	४
६	१३२७	२४	१३०३	३६२	७९९	२	९११	११०४	१६३	६१५	१६	४५४	११४८	१२०९	५२१	२५	११
७	२०२०	२६	१९९४	६३०	१३६२	४४	१४८२	१७५७	२९६	१०५७	८०	५७९	१४२७	१८४७	१०५३	७१	२९
८	३३१२	४१	३२७१	१३७४	२२५२	३४	२२१२	२९०६	६२०	१७५०	११०	११९६	२४९२	३०५५	१६६९	१२१	४३
९	१६१९	३३	१५८६	६०८	१०४०	१७	१२१३	१३९२	१७०	६९०	१७	४२५	११८५	१४४९	४४५	११	१
१०	२१४०	३९	२१०१	२९६	११३३	१२	१६०२	१६०५	८४	४१७	१०	७०६	१८८५	१७८३	४३२	२	३
११	२४०९	५५	२३५४	३४०	१५६९	२८	१८४९	२०१३	३०५	८१२	२२	७९५	२०५०	२१६१	८३३	६६	२२
जम्मा	२३३२५	३३५	२२९९०	६०३७	१५३२५	३४२	१६९३३	१९९५६	३४११	१०२७९	५८७	७९४३	१८५३६	२१०८५	९९७९	६९०	२१५

७.४ आवास तथा भवन

वडा	जम्मा	आवासको संरचना				
		माटोको जडान	सिमेन्टको जडान	सिमेन्टको जडान पिलर सहित	काठको पिलर सहित	अन्य
१	२२०३	१६५	१०२१	९९५	१३	९
२	२५६०	३१७	१३००	७८७	१३०	२६
३	१५५८	२१६	१०७३	१९२	७५	२
४	२६२७	२३२	१५४९	८३०	११	५
५	१५५०	१९२	८१४	५०५	३५	४
६	१३२७	१३१	४८३	६३४	७५	४
७	२०२०	१३३	५२१	१२१४	१५०	२
८	३३१२	२३६	१७०२	१२२६	१४७	१
९	१६१९	२७८	५३३	४०५	४०३	०
१०	२१४०	४०५	७८३	५९३	३३४	२५
११	२४०९	१७६	१२२४	८७६	११३	२०
जम्मा	२३३२५	२४८१	११००३	८२५७	१४८६	९८

स्रोत: राष्ट्रिय जनगणना, २०७८

७.४.१ विद्यमान सतह ढलको अवस्था

वडा	जम्मा	सतहको किसिम					
		माटो	काठको फलेक	ढुङ्गा र इटा	टायल लगाएको	ढलान	अन्य
१	२२०३	१८०	५५	७	६३	१८९१	७
२	२५६०	४४३	२४	४७	१९	२०२३	४
३	१५५८	३६४	१९	२	९	११६३	१
४	२६२७	२५५	८०	५३	४६	२१८३	१०
५	१५५०	२९१	१३	२३	१७	१२०२	४
६	१३२७	२२९	१३	११	८	१०६५	१
७	२०२०	३०८	१५	२१	८२	१५८३	११
८	३३१२	३९६	५३	२५	४६	२७७६	१६
९	१६१९	६०५	२१	१७	८	९६५	३
१०	२१४०	९३१	३१	६४	२४	१०७९	११
११	२४०९	४६५	२८	३०	१४	१८६७	५
जम्मा	२३३२५	४४६७	३५२	३००	३३६	१७७९७	७३

स्रोत: राष्ट्रिय जनगणना, २०७८

७.४.२ छानोको प्रकारका आधारमा घरधुरी

वडा	घरको छतको प्रकार	जम्मा
-----	------------------	-------

	जस्ता पाता	सिमेन्ट कंक्रीटको छाना	नल/परा ल	टायल	ढुङ्गा को छानो	काठ/फलेक	माटो को छाना	अन्य	
१	४०४	१७२९	५	५५	७	१	०	२	
२	६०९	१८३४	१६	८३	१५	२	०	१	२२०३
३	३४१	११३९	२२	५०	४	०	०	२	२५६०
४	३२५	२१७४	१५	२९	८०	३	०	१	१५५८
५	१९५	१२५५	४४	३२	२१	२	०	१	२६२७
६	१३४	१०४८	५५	८२	७	०	०	१	१५५०
७	४२४	१४७३	७०	४९	३	१	०	०	१३२७
८	६८८	२४१३	५६	१३१	१९	०	०	५	२०२०
९	७५५	७६०	१३	८२	७	१	०	१	३३१२
१०	५०४	१२३५	९७	२७८	१८	४	०	४	१६१९
११	२६१	१९९२	९०	४४	१७	३	०	२	२१४०
जम्मा	४६४०	१७०५२	४८३	९१५	१९८	१७	०	२०	२३३२५

स्रोत: राष्ट्रिय जनगणना, २०७८

७.४.३ नगरपालिका अन्तर्गतका सरकारी तथा संस्थागत भवन सम्बन्धी विवरण

नगरपालिका अन्तर्गतका सरकारी तथा सामुदायिक भवनहरू

क्र.स.	सरकारी तथा सामुदायिक भवनहरू	ठेगाना	वडा नं.
१	वडा कार्यालय	वाणगङ्गा-१, बैरिया	१
२	हुलाक कार्यालय	वाणगङ्गा-२, पिपरा	२
३	श्री जनकल्याण सामुदायिक बन	वाणगङ्गा-२, बैजलपुर	
४	सब डीभिजन बन कार्यालय	वाणगङ्गा-२, पिपरा	
५	वडा कार्यालय	वाणगङ्गा-२, पिपरा	
६	सामुदायिक भवन	वाणगङ्गा-४, धनकौली	३
७	वडा कार्यालय	वाणगङ्गा-३, सिउटी	
८	बाणगंगा नगरपालिकाको कार्यालय	वाणगङ्गा-४, दरखास्त	
१०	बिद्युत कार्यालय	वाणगङ्गा-४, सिद्धिपुर	
११	नेपाल दर्शन समाज	वाणगङ्गा-४, सिद्धिपुर	
१२	प्रधानमन्त्री कृषि आधुनिकीकरण परियोजना	वाणगङ्गा-४, दरखास्त	
१३	सामाजिक विकास डिभिजन कार्यालय	वाणगङ्गा-४, गजेहडा	
१४	वडा कार्यालय	वाणगङ्गा-४, गजेहडा	
१५	पशु सेवा शाखा	वाणगङ्गा-४, दरखास्त	
१६	कृषि सेवा शाखा	वाणगङ्गा-५, कोपवा	
१७	श्रिंगीघाट सामुदायिक बन सब डिभिजन कार्यालय	वाणगङ्गा-५, मधौलिया	
१८	वडा कार्यालय	वाणगङ्गा-५, कोपवा	
१९	खैरेनी चौर सामुदायिक बन कार्यालय	वाणगङ्गा-६, खुटेनी	६
२०	वडा कार्यालय	वाणगङ्गा-६, लक्ष्मणघाट	

क्र.स.	सरकारी तथा सामुदायिक भवनहरू	ठेगाना	वडा नं.
२१	नेपाल टेलिकम कार्यालय	वाणगङ्गा-७, बनगाई	७
२२	वडा कार्यालय	वाणगङ्गा-७, मोतिपुर	
२३	जिल्ला खेलकुद विकास समिती	वाणगङ्गा-८, बोडगाउँ	८
२४	नवज्योति सामुदायिक भवन	वाणगङ्गा-८, ढोडेकोल	
२५	वडा कार्यालय	वाणगङ्गा-८, बोडगाउँ	
२६	कपिल प्रज्ञा पुस्तकालय	वाणगङ्गा-९, कपिलाधाम	
२७	बांग्मय प्रतिष्ठान	वाणगङ्गा-९, कपिलाधाम	९
२८	खुत्खुते सामुदायिक बन कार्यालय	वाणगङ्गा-९, भर्लाबास	
२९	श्री अमृते सामुदायिक बन कार्यालय	वाणगङ्गा-९, भर्तापुर	
३०	वडा कार्यालय	वाणगङ्गा-९, जिनुवा	
३१	वडा कार्यालय	वाणगङ्गा-१०, पटना	१०
३२	जनमबोर्धी सामुदायिक भवन	वाणगङ्गा-१०, ठुलो ठेकही	
३३	सब डीभिजन बन कार्यालय	वाणगङ्गा-१०, सोनपुर	
३४	वडा कार्यालय	वाणगङ्गा-११, हथौसा	

स्रोत: राष्ट्रिय जनगणना, २०७८

७.४.६ शव दाहस्थल सम्बन्धी विवरण

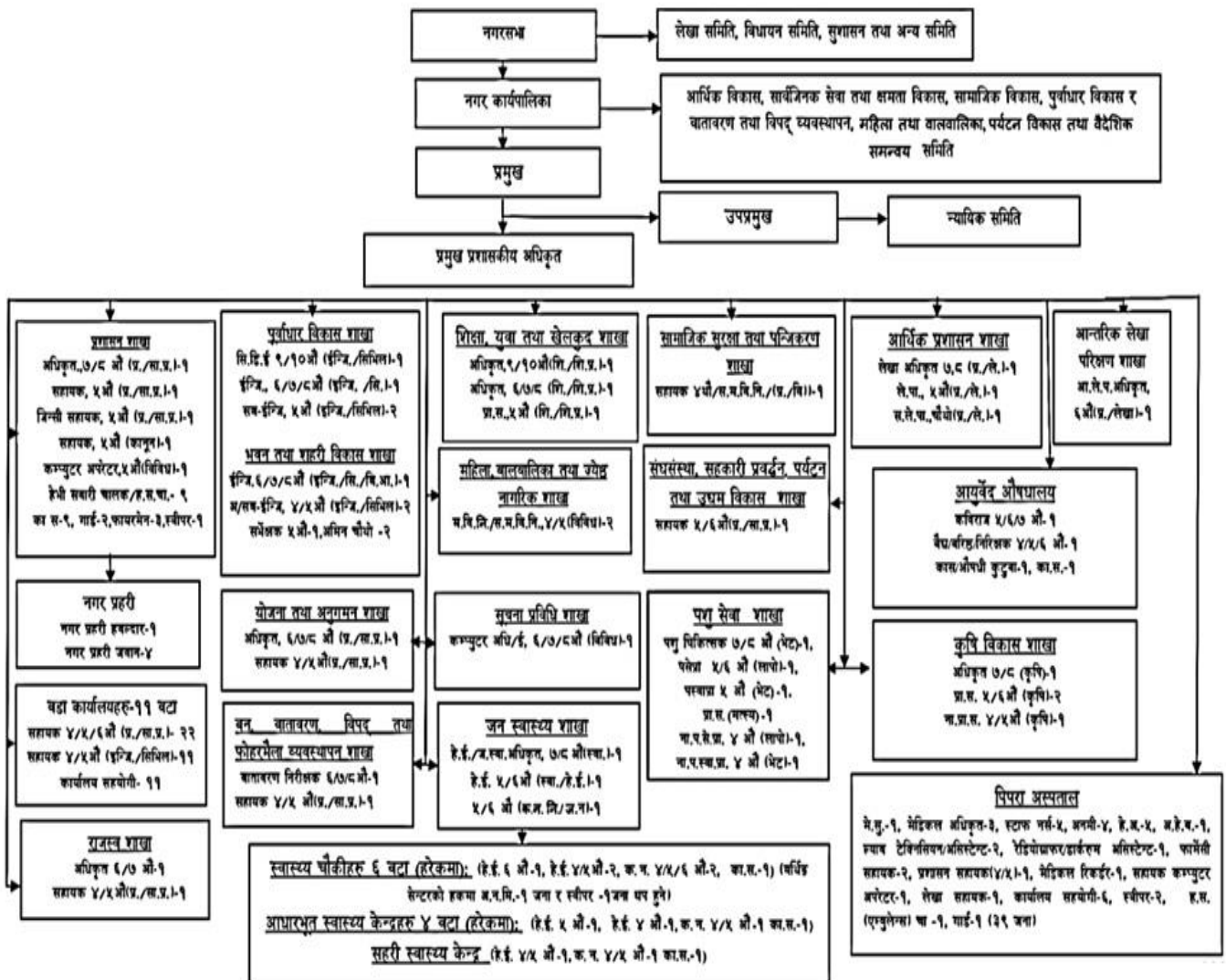
क्र.सं.	घाट तथा चियानको नाम	स्थान (कुन जातजातिका मानिस)	वडा नं.
१	वाणगङ्गा नदी	सबै जातजाति	१
२	चिहान डाँडा	गुरुङ, मगर	
३	देउराली घाट	सबै जातजाति	२
४	मगर घाट	गुरुङ, क्रिस्टियन	
५	लक्ष्मणघाट	सबै जातजाति	६
६	बनकसिया घाट	सबै जातजाति	
७	भगलापुर घाट	सबै जातजाति	
८	लक्ष्मणघाट	सबै जातजाति	७
९	श्रिंगीघाट	सबै जातजाति	८
१०	मुर्दनिया घाट	सबै जातजाति	११

स्रोत: वडाहरूबाट प्राप्त तथ्याङ्क

८.१.१ नगरपालिकाकोसंगठनात्मक ढाँचा

बाणगंगा नगरपालिका, नगर कार्यपालिकाको कार्यालय कपिलवस्तुको प्रस्तावित संगठन संरचना

अनुसूची -१



८.१.२ नगर कार्यपालिकाको विषयगत शाखा तथा मानव संसाधन

सि.नं.	पद	तह	सेवा	समूह	उ.समूह	दरबन्दी	
						संघीय	आन्तरीक
१	प्रमुख प्रशासकीय अधिकृत	संघीय	प्रशासन	सा.प्र.		१	१
२	अधिकृत	९/१०	शिक्षा	शि.प्र.		१	१
३	सि.डि.ई.	९/१०	इन्जि.	सिभिल		१	१
४	अधिकृत	७/८	प्रशासन	सा.प्र.		१	१
५	लेखा अधिकृत	७/८	प्रशासन	लेखा		१	१
६	अधिकृत	७/८	शिक्षा	शि.प्र.		१	१
७	जन स्वास्थ्य अधिकृत	७/८	स्वास्थ्य	ज.स्वा.		१	१
८	अधिकृत	७	प्रशासन	सा.प्र.		१	१
९	इन्जिनियर	६	इन्जि.	सिभिल		१	१
१०	इन्जिनियर	६	इन्जि.	सिभिल	बि.ए.आ.	१	१
११	आ.ले.प.अधिकृत	६	प्रशासन	लेखा		१	१

सि.नं.	पद	तह	सेवा	समूह	उ.समूह	दरबन्दी	
						संघीय	आन्तरीक
१२	सहायक पाँचौं	५	प्रशासन	सा.प्र.			
१२	प.हे.न.	5/6	स्वास्थ्य			१	१
१४	हेल्थ असिस्टेन्ट	5/6	स्वास्थ्य			१	१
१६	लेखा सहायक	५	प्रशासन	लेखा		१	१
१७	प्रा.स.	५	शिक्षा			१	१
१८	सब-इन्जिनियर	५	इन्जि.			२	४
१९	कम्प्युटर अपरेटर	५	विविध			१	१
२०	महिला विकास निरीक्षक	५	विविध			१	१
२१	अमिन	४	इन्जि.	सर्भे		१	२
२२	सहायक	४	प्रशासन			३	३
२४	सहायक महिला विकास निरीक्षक	४	विविध			१	१
२३	स.ले.पा.	४	प्रशासन			१	१
२५	ह.स.चा. / हे. स. चा.	सवारी चालक					६
२६		सुरक्षा गार्ड					२
२७	कार्यालय सहयोगी	का.स.					९
	नदिजन्य हेरालु						
२८	हवलदार	नगर					५

सि.नं.	पद	तह	सेवा	समूह	उ.समूह	दरबन्दी	
						संघीय	आन्तरीक
	जवान	प्रहरी					
	जवान						
	जवान						
	जवान						

८.१.३ नगरपालिका स्थित संघीय तथा प्रदेश कार्यालय तथा निकायहरु

क्र.स.	सरकारी तथा सामुदायिक भवनहरु	ठेगाना	वडा नं.
१	हुलाक कार्यालय	वाणगङ्गा-२, पिपरा	२
२	सब डीभिजन बन कार्यालय	वाणगङ्गा-२, पिपरा	
३	ईलाका प्रहरी कार्यालय	वाणगङ्गा-२, पिपरा	
४	सशस्त्र प्रहरी सिमा सुरक्षा बल	वाणगङ्गा-२, पिपरा	
५	ईलाका प्रशासन कार्यालय	वाणगङ्गा-४, दरखास्त	४
६	बिद्युत कार्यालय	वाणगङ्गा-४, सिद्धिपुर	
७	प्रधानमन्त्री कृषि आधुनिकीकरण परियोजना	वाणगङ्गा-४, दरखास्त	
८	सामाजिक विकास डिभिजन कार्यालय	वाणगङ्गा-४, गजेहडा	
९	हुलाक कार्यालय कोपवा	बाणगंगा ५ कोपवा	५
१०	नेपाल टेलिकम कार्यालय	वाणगङ्गा-७, बनगाई	७
११	सब डीभिजन बन कार्यालय	वाणगङ्गा-१०, सोनपुर	१०

स्रोत: प्रशासन शाखा, बाणगङ्गा नगरपालिका

८.१.४ नगरपालिकाको विगत ५ आर्थिक वर्षको आयव्यय विवरण (सामाजिक सुरक्षा बाहेक)

आर्थिक वर्ष	आय	व्यय
२०७८ ०७९	११२०५५४९१३.८७	८७४३८६२०३.००
२०७७ ०७८	१०६८७९१८५८.३५	९१३४५३००६.७७
२०७६ ०७७	८९१४४४८११.५५	८०००५१४६९.५३
२०७५ ०७६	९३२३००९५८.००	८५५७५५५०३.२०
२०७४ ०७५	७९४५४६६७१.००	७४३२६८३३३.२०

स्रोत: आर्थिक प्रशासन शाखा, बाणगङ्गा नगरपालिका

८.१.५ नगरपालिकाको अचल सम्पत्ति विवरण

क) जग्गा सम्बन्धी विवरण

क्रस	कार्यालय भवन	भवन सख्या	तला	कोठा सख्या	कि नं	वडान/नक्सा सिट	गा विस /न पा
१	वाणगंगा नगरपालिका	१	५	२१	९९२२२२२८	७च र ७क	गजेहडा
२	पशु सेवा शाखा	१	१	७			
३	वडा ना १	१	२	६	७६३	९	ठूलो पिपरा
४	वडा न २	१	२.५	१०			
५	वडा न ३	१	२.५				

६	वडा नं ४	१	२	१३	३५९ र ११७५	१क र १क	गजेहडा
७	वडा नं ५	१	२	७			
८	वडा नं ६	१	२.५	९			
९	वडा नं ७	१	१	२	२५४	१ ख	मोतिपुर
१०	वडा नं. ८	१	२.५	१०	२०४४	४क	मोतिपुर
११	वडा नं. ९	१	२	५	४३४	३क	मोतिपुर
१२	वडा नं. १०	१	१	४	३५२ र ३५४	१ ग र १ ग	पटना
१३	वडा नं. ११	१	२	६			
१४	पिपराअस्पताल	५	१ का. भ	२०			
१५	गजेहडास्वास्थ्य चौकी	१	२	५			
१६	कोपवास्वास्थ्य चौकी	१	२	१५			
१७	मोतिपुरस्वास्थ्य चौकी	१	२	८			
१८	भलवाडस्वास्थ्य चौकी	१	२	६			
१९	पटनास्वास्थ्य चौकी	१	२	१५			
२०	हथौशास्वास्थ्य चौकी	२	१ का. भ	८	३११	६क	
२१	आधारभूतस्वास्थ्य वा न पा १	१	१	३			
२२	आधारभूतस्वास्थ्य वा न पा ३	१	१	३			
२३	आधारभूतस्वास्थ्य वा न पा ६	१	१	३			
२४	आधारभूतस्वास्थ्य वा न पा ७	१	१	३			
२५	कृषी सेवाकेन्द्र कोपवा	१	१	७			
२६	वरवा शहरीस्वास्थ्य सेवा केन्द्र	१	१	३			

स्रोत: जिन्सी शाखा, बाणगङ्गा नगरपालिका

ख) नगरपालिकाको नाउँमा रहेको जग्गा सम्बन्धी विवरण

क्र स	विवरण	कि नं	वडा न/ नक्सा सिट	क्षेत्रफल	गा वि स /न पा	कैफियत
१	वडा नं. ०४ मा	कि.नं. ११७५	१क		गजेहडा	
२	वडा नं. ०४ मा	कि.नं. २२२८	७क		गजेहडा	
३	वडा नं. ०४ मा	कि.नं. ९९२	७ च		गजेहडा	
४	वडा नं. १० मा	कि.नं. ३५२	१ ग		पटना	
५	वडा नं. ०७ मा	कि.नं. २५४	१ ख		मोतिपुर	
६	वडा नं. ०४ मा	कि.नं. ३५९	१ क		गजेहडा	
७	वडा नं. १० मा	कि.न. ३५४	१ ग		पटना	
८	वडा न १	कि न ७६३	९		ठूलो पिपरा	
१०	वडा न ८	कि.न २०४४	४ क		मोतिपुर	
११	वडा नं. ९ मा	कि न ४३४	३ क		मोतिपुर	

स्रोत: जिन्सी शाखा, बाणगङ्गा नगरपालिका

ग) मेशिनरी, उपकरण तथा सबारी साधन सम्बन्धी विवरण

क्र.स.	विवरण	इकाई	जिन्सी खाता बमोजिमको	कैफियत
१	टाटा पिकप	थान	१	
२	टिप्पर	थान	१	
३	टाटा सफारी	थान	१	
४	मोटर साईकल	थान	१८	
५	भ्याकुम लोडर	थान	१	

६	स्कुटी	थान	२	
७	साईकल	थान	७	
८	दमकल	थान	१	
९	ग्रेडर मेशिन	थान	१	
१०	रोलर	थान	१	
११	महिन्द्रा स्कारपियो	थान	१	
१२	ट्याक्टर इन्डोफार्म	थान	१	
१३	हाईड्रोलिक ट्रली	थान	१	
१६	पानी टैंकर	थान	१	

स्रोत: जिन्सी शाखा, बाणगङ्गा नगरपालिका

८.२.१ धार्मिक तथा ऐतिहासिक स्थल सम्बन्धी विवरण

धार्मिक तथा ऐतिहासिक स्थल सम्बन्धी विवरण

क्र.सं.	धार्मिक तथा ऐतिहासिक स्थानको नाम	वडा नं	स्थान
१	बंगलामुखी मन्दिर	१	वाणगङ्गा-१, जीतपुर
२	बशन चर्च		वाणगङ्गा-१, बैरिया
३	दुर्गा मन्दिर		वाणगङ्गा-१, बैरिया
४	दुर्गा मन्दिर		वाणगङ्गा-१, सिद्धिपुर
५	मालिका मन्दिर		वाणगङ्गा-१, उत्तमनगर
६	शिव मन्दिर		वाणगङ्गा-१, उत्तमनगर
७	श्री दुर्गा भगवती मन्दिर		वाणगङ्गा-१, उत्तमनगर
८	दुर्गा मन्दिर	२	वाणगङ्गा-२, राजपुर
९	गणेश मन्दिर		वाणगङ्गा-२, नन्दनगर
१०	गुम्बा		वाणगङ्गा-२, पिपरा
११	गुरुकुल आश्रम		वाणगङ्गा-२, नन्दनगर
१२	कल्यानेश्वर महादेव		वाणगङ्गा-२, पिपरा
१३	कल्यानेश्वर महादेव मन्दिर		वाणगङ्गा-२, नन्दनगर
१४	मनकामना दुर्गा भगवती		वाणगङ्गा-२, नन्दनगर
१५	नव दुर्गा मन्दिर		वाणगङ्गा-२, पिपरा
१६	बृद्ध आश्रम		वाणगङ्गा-२, नन्दनगर
१७	प्रकटेश्वर महादेव		वाणगङ्गा-२, पिपरा
१८	राधा कृष्ण मन्दिर		वाणगङ्गा-२, पिपरा
१९	सरस्वती मन्दिर		वाणगङ्गा-२, नन्दनगर
२०	सुपदेउराली मन्दिर		वाणगङ्गा-२, पिपरा
२१	दुर्गा मन्दिर	३	वाणगङ्गा-३, ठाँटी
२२	जानकी मन्दिर		वाणगङ्गा-३, बभनी
२३	रामजानकी मन्दिर		वाणगङ्गा-३, ठाँटी
२४	रामजानकी मन्दिर		वाणगङ्गा-३, ठाँटी
२५	शिव मन्दिर		वाणगङ्गा-३, कर्महाना

क्र.सं.	धार्मिक तथा ऐतिहासिक स्थानको नाम	वडा नं	स्थान
२६	बैष्णोदेवी मन्दिर	४	वाणगङ्गा-४, गजेहडा
२७	चंद्रेश्वरी नव दुर्गा मन्दिर		वाणगङ्गा-४, ठाकुरापुर
२८	दुर्गा मन्दिर		वाणगङ्गा-४, दरखास्त
२९	दुर्गा मन्दिर		वाणगङ्गा-४, डुङ्गहवा
३०	दुर्गा मन्दिर		वाणगङ्गा-४, हरिहरपुर
३१	गणेश मन्दिर		वाणगङ्गा-४, ठाकुरापुर
३२	शिवालय		वाणगङ्गा-४, हरिहरपुर
३३	चंचाईन्माई धाम	५	वाणगङ्गा-५, सिमलखोर
३४	देवी मन्दिर		वाणगङ्गा-५, झण्डा
३५	दुर्गा मन्दिर		वाणगङ्गा-५, औरैया
३६	दुर्गा मन्दिर		वाणगङ्गा-५, झण्डा
३७	दुर्गा मन्दिर		वाणगङ्गा-५, मधौलिया
३८	गोरियामाई मन्दिर		वाणगङ्गा-५, मटेरिया
३९	कपिलवस्तुअभिनास मण्डली		वाणगङ्गा-५, कोपवा
४०	पार्कटेश्वर महादेव		वाणगङ्गा-५, कोपवा
४१	शिव मन्दिर		वाणगङ्गा-५, मधौलिया
४२	सुपदेउराली मन्दिर		वाणगङ्गा-५, मधौलिया
४३	भैपुरा थान	६	वाणगङ्गा-६, बैदौली
४४	बोलबम धाम क्षेत्र		वाणगङ्गा-६, लक्ष्मणघाट
४५	दुर्गा मन्दिर		वाणगङ्गा-६, भगलापुर
४६	दुर्गा मन्दिर		वाणगङ्गा-६, झुलेनिपुर
४७	दुर्गा मन्दिर		वाणगङ्गा-६, मनोहरापुर
४८	जय दुर्गा भगवती मन्दिर		वाणगङ्गा-६, बनकसिया
४९	शिव मन्दिर		वाणगङ्गा-६, बनकसिया
५०	शिव मन्दिर		वाणगङ्गा-६, बनकसिया
५१	शिव मन्दिर		वाणगङ्गा-६, बैदौली
५२	शिव मन्दिर		वाणगङ्गा-६, मनोहरापुर
५३	श्री महाकालेश्वर शिव मन्दिर		वाणगङ्गा-६, अमौली
५४	सुपादेउराली मन्दिर		वाणगङ्गा-६, बनकसिया
५५	थारु संग्राहलय		वाणगङ्गा-६, लक्ष्मणघाट
५६	दुर्गा मन्दिर		७
५७	दुर्गा मन्दिर	वाणगङ्गा-७, घेरुवा बनगाई	
५८	ज्ञान ज्योति बुद्ध बिहार	वाणगङ्गा-७, मोतिपुर	
५९	जय दुर्गा भवानी मन्दिर	वाणगङ्गा-७, धैरेनी डाँडा	
६०	मुढेबाबा थान	वाणगङ्गा-७, बनगाई	
६१	शिव मन्दिर	वाणगङ्गा-७, मोतिपुर	
६२	शिव मन्दिर	वाणगङ्गा-७, बाँणिगाँउ	

क्र.सं.	धार्मिक तथा ऐतिहासिक स्थानको नाम	वडा नं	स्थान
६३	शिवालय		वाणगङ्गा-७, घेरुवा बनगाई
६४	शिवालय मन्दिर		वाणगङ्गा-७, मोतिपुर
६५	सुपादेउराली मन्दिर		वाणगङ्गा-७, भुँइपुरा
६६	बडीगाउँ चर्च	८	वाणगङ्गा-८, बाँणिगाँउ
६७	दुर्गा मन्दिर		वाणगङ्गा-८, चप्परगाउँ
६८	गणेश मन्दिर		वाणगङ्गा-८, लौगाई
६९	जलेश्वर धाम मन्दिर		वाणगङ्गा-८, बालापुर
७०	खड्क बुद्ध बिहार		वाणगङ्गा-८, वाणगङ्गा
७१	मधुबन धाम		वाणगङ्गा-८, मधुबन
७२	मालिका मन्दिर		वाणगङ्गा-८, बन्डौली
७३	नागेश्वर महादेव मन्दिर		वाणगङ्गा-८, धनेषपुर
७४	नवदुर्गा भवानी मन्दिर		वाणगङ्गा-८, उदयपुर
७५	नुरी जामे मस्जिद		वाणगङ्गा-८, बालापुर
७६	ओशो आश्रम		वाणगङ्गा-८, बोडगाउँ
७७	श्री नव दुर्गा मन्दिर		वाणगङ्गा-८, वाणगङ्गा क्रेषर
७८	सिद्ध अम्बिका देवी पचायतन		वाणगङ्गा-८, मोर्मी
७९	सुपादेउराली मन्दिर		वाणगङ्गा-८, मधुबन
८०	भर्तापुर शिवालय	९	वाणगङ्गा-९, भर्तापुर
८१	चौवाहा चर्च		वाणगङ्गा-९, चौवाहा
८२	दुर्गा मन्दिर		वाणगङ्गा-९, भलवाड
८३	दुर्गा मन्दिर		वाणगङ्गा-९, भर्ताबास
८४	गुम्बा		वाणगङ्गा-९, पाडरिया
८५	कपिल आरोग्य मन्दिर		वाणगङ्गा-९, कपिलधाम
८६	कपिल धाम		वाणगङ्गा-९, कपिलधाम
८७	मनसादेवी		वाणगङ्गा-९, कपिलधाम
८८	पाडरिया शिवालय		वाणगङ्गा-९, पाडरिया
८९	राम मन्दिर		वाणगङ्गा-९, भर्ताबास
९०	रामदतिवन धाम		वाणगङ्गा-९, रामदात्तिवनधाम
९१	रामजानकी मन्दिर		वाणगङ्गा-९, कपिलधाम
९२	रामजानकी मन्दिर		वाणगङ्गा-९, पाडरिया
९३	रामकुमार बाबा धाम		वाणगङ्गा-९, पाडरिया
९४	अब्दुल्ला मस्जिद	१०	वाणगङ्गा-१०, मेचकुरी
९५	कोटियामाई मन्दिर		वाणगङ्गा-१०, मेचकुरी
९६	कृष्ण मन्दिर		वाणगङ्गा-१०, ठुलो ठेकही
९७	मस्जिद		वाणगङ्गा-१०, ठुलो ठेकही
९८	मेचकुरी चर्च		वाणगङ्गा-१०, मेचकुरी
९९	साइराम मन्दिर		वाणगङ्गा-१०, सोनपुर

क्र.सं.	धार्मिक तथा ऐतिहासिक स्थानको नाम	वडा नं	स्थान
१००	समयमाई मन्दिर		वाणगङ्गा-१०, ठुलो ठेकही
१०१	शिव मन्दिर		वाणगङ्गा-१०, दानापुर
१०२	शिव मन्दिर		वाणगङ्गा-१०, धरमपुर
१०३	शिव मन्दिर		वाणगङ्गा-१०, पटना
१०४	चितरमुखी दुर्गा मन्दिर	११	वाणगङ्गा-११, चेतिया
१०५	चितारपुरा शिव मन्दिर		वाणगङ्गा-११, चेतिया
१०६	देउवापार चर्च		वाणगङ्गा-११, देउवापार
१०७	दुर्गा मन्दिर		वाणगङ्गा-११, वरवा
१०८	दुर्गा मन्दिर		वाणगङ्गा-११, भाड्डीहावा
१०९	दुर्गा मन्दिर		वाणगङ्गा-११, भडसडवा
११०	दुर्गा मन्दिर		वाणगङ्गा-११, देउवापार
१११	दुर्गा मन्दिर		वाणगङ्गा-११, मर्थी
११२	दुर्गा मन्दिर		वाणगङ्गा-११, ओदारी
११३	गायत्री माता मन्दिर		वाणगङ्गा-११, देउवापार
११४	हनुमान मन्दिर		वाणगङ्गा-११, मैरी
११५	मस्जिद		वाणगङ्गा-११, बनकटवा
११६	मस्जिद		वाणगङ्गा-११, भडसडवा
११७	राधा कृष्ण मन्दिर		वाणगङ्गा-११, भडसडवा
११८	राम जानकी मन्दिर		वाणगङ्गा-११, पदमपुर
११९	शिव मन्दिर		वाणगङ्गा-११, वरवा
१२०	शिव मन्दिर		वाणगङ्गा-११, हथौसा
१२१	शिव मन्दिर		वाणगङ्गा-११, मैनहरा
१२२	शिव मन्दिर		वाणगङ्गा-११, ओदारी
१२३	शिव पचायतन मन्दिर		वाणगङ्गा-११, भडसडवा
१२४	शिव मन्दिर		वाणगङ्गा-११, चितलपुरा
१२५	सुपादेउराली मन्दिर		वाणगङ्गा-११, मर्थी

स्रोत: वडा कार्यालयहरु

८.२.१ नगरपालिकाभित्रका टोल विकास संस्था सम्बन्धी विवरण

क्र स	टोल विकास संस्थाको नाम	वडा नं	जम्मा संख्या
१	जितपुर टोल विकास संस्था	वडा नं. १	११
२	शान्ति टोल विकास संस्था	वडा नं. १	
३	बुङ्ची टोल विकास संस्था	वडा नं. १	
४	उप्टहवा प्रगती टोल विकास संस्था	वडा नं. १	
५	बैरिया टोल विकास संस्था	वडा नं. १	
६	मन्द्रेली टोल विकास संस्था	वडा नं. १	
७	नव दुर्गा टोल विकास संस्था	वडा नं. १	

क्र स	टोल विकास संस्थाको नाम	वडा नं	जम्मा संख्या	
८	शान्ती श्री नगर टोल विकास संस्था	वडा नं. १	११	
९	बठनपुर निबुवा टोल विकास संस्था	वडा नं. १		
१०	मिलन टोल विकास संस्था	वडा नं. १		
११	मिलन टोल विकास संस्था	वडा नं. १		
१२	उत्तर पिपरा शान्ती टोल विकास संस्था	वडा नं. २		
१३	राजपुर टोल विकास संस्था	वडा नं. २		
१४	राधाकृष्ण कलोनी टोल विकास संस्था	वडा नं. २		
१५	बैजलपुर टोल विकास संस्था	वडा नं. २		
१६	दक्षिण पिपरा टोल विकास संस्था	वडा नं. २		
१७	विसनपुरा टोल विकास संस्था	वडा नं. २		
१८	कल्याणेश्वर टोल विकास संस्था	वडा नं. २		
१९	लखनपारा कुनैया टोल विकास संस्था	वडा नं. २		
२०	गेवडिया टोल विकास संस्था	वडा नं. २		८
२१	तेनुइया टोल विकास संस्था	वडा नं. २		
२२	कप्टैया गवैया टोल विकास संस्था	वडा नं. २		
२३	प्रगतिशिल टोल विकास संस्था	वडा नं. ३		
२४	ठाटी टोल विकास संस्था	वडा नं. ३		
२५	जनकल्याण टोल विकास संस्था	वडा नं. ३		
२६	गंगोलिया तिल्काना टोल विकास सं.	वडा नं. ३		
२७	सगरमाथा टोल विकास संस्था	वडा नं. ३		
२८	राजापानी नमुना टोल विकास संस्था	वडा नं. ३		
२९	कर्मना टोल विकास संस्था	वडा नं. ३		
३०	धनकौली झुंगा टोल विकास संस्था	वडा नं. ३		
३१	गजेहडा टोल विकास संस्था	वडा नं. ४	७	
३२	सिद्धिपुर टोल विकास संस्था	वडा नं. ४		
३३	ठाकुरापुर टोल विकास संस्था	वडा नं. ४		
३४	हरिहरपुर टोल विकास संस्था	वडा नं. ४		
३५	दरखास टोल विकास संस्था	वडा नं. ४		
३६	झुंगहवा टोल विकास संस्था	वडा नं. ४		
३७	झुंगा टोल विकास संस्था	वडा नं. ४		
३८	शिव मन्दिर टोल विकास संस्था	वडा नं. ५	८	
३९	नमुना टोल विकास संस्था	वडा नं. ५		
४०	सिमलखोर टोल विकास संस्था	वडा नं. ५		
४१	झण्डा टोल विकास संस्था	वडा नं. ५		
४२	मटेरिया टोल विकास संस्था	वडा नं. ५		
४३	औरहिया टोल विकास संस्था	वडा नं. ५		
४४	कोपवा टोल विकास संस्था	वडा नं. ५		
४५	मधौलिया टोल विकास संस्था	वडा नं. ५		
४६	प्रगति टोल विकास संस्था	वडा नं. ६	६	
४७	जलजला टोल विकास संस्था	वडा नं. ६		
४८	शिवशक्ति टोल विकास संस्था	वडा नं. ६		
४९	मनोहरापुर टोल विकास संस्था	वडा नं. ६		

क्र स	टोल विकास संस्थाको नाम	वडा नं	जम्मा संख्या
५०	लक्ष्मणघाट टोल विकास संस्था	वडा नं. ६	८
५१	देउरालि टोल विकास संस्था	वडा नं. ६	
५२	प्रगतिशिल टोल विकास संस्था	वडा नं. ७	
५३	आदर्श टोल विकास संस्था	वडा नं. ७	
५४	धैरनी डाँडा टोल विकास संस्था	वडा नं. ७	
५५	मोतिपुर डाँडा टोल विकास संस्था	वडा नं. ७	
५६	कोइली वनगाई टोल विकास संस्था	वडा नं. ७	
५७	जनप्रिय टोल विकास संस्था	वडा नं. ७	
५८	घेरवा वनगाई टोल विकास संस्था	वडा नं. ७	
५९	देउरालि टोल विकास संस्था	वडा नं. ७	
६०	ढोडेकोल टोल विकास संस्था	वडा नं. ८	९
६१	लौगाई टोल विकास संस्था	वडा नं. ८	
६२	चप्परगाँऊ टोल विकास संस्था	वडा नं. ८	
६३	मोर्मि टोल विकास संस्था	वडा नं. ८	
६४	मधुवन टोल विकास संस्था	वडा नं. ८	
६५	बोडगाँऊ टोल विकास संस्था	वडा नं. ८	
६६	मालिका टोल विकास संस्था	वडा नं. ८	
६७	बाणगङ्गा पुल्चोक टोल विकास संस्था	वडा नं. ८	
६८	धनेशपुर टोल विकास संस्था	वडा नं. ८	
६९	सहारा टोल विकास संस्था	वडा नं. ९	
७०	सँगम टोल विकास संस्था	वडा नं. ९	
७१	सिद्धबाबा टोल विकास संस्था	वडा नं. ९	
७२	जय श्रीराम टोल विकास संस्था	वडा नं. ९	
७३	जिनुवा टोल विकास संस्था	वडा नं. ९	
७४	सुनगाभा टोल विकास संस्था	वडा नं. ९	
७५	शान्ती टोल विकास संस्था	वडा नं. ९	
७६	दुर्गा भवानी टोल विकास संस्था	वडा नं. ९	
७७	उत्तम नगर टोल विकास संस्था	वडा नं. ९	
७८	सफलता टोल विकास संस्था	वडा नं. १०	११
७९	श्रृजना टोल विकास संस्था	वडा नं. १०	
८०	प्रगति टोल विकास संस्था	वडा नं. १०	
८१	विहानी टोल विकास संस्था	वडा नं. १०	
८२	मिलन टोल विकास संस्था	वडा नं. १०	
८३	त्रिमार्ग टोल विकास संस्था	वडा नं. १०	
८४	लालिगुरास टोल विकास संस्था	वडा नं. १०	
८५	गौतम बुद्ध टोल विकास संस्था	वडा नं. १०	
८६	सोनपुर विरपुर टोल विकास संस्था	वडा नं. १०	
८७	जागृति टोल विकास संस्था	वडा नं. १०	
८८	शान्ती टोल विकास संस्था	वडा नं. १०	१६
८९	देउवापार टोल विकास संस्था	वडा नं. ११	
९०	मर्थि टोल विकास संस्था	वडा नं. ११	
९१	मैनहरा टोल विकास संस्था	वडा नं. ११	

क्र स	टोल विकास संस्थाको नाम	वडा नं	जम्मा संख्या
९२	प्रोजेक्ट टोल विकास संस्था	वडा नं. ११	
९३	ओदारी टोल विकास संस्था	वडा नं. ११	
९४	भड्सडवा टोल विकास संस्था	वडा नं. ११	
९५	वरवा टोल विकास संस्था	वडा नं. ११	
९६	मैरी टोल विकास संस्था	वडा नं. ११	
९७	हथौसा टोल विकास संस्था	वडा नं. ११	
९८	श्री चितरमुखी माई टोल विकास संस्था	वडा नं. ११	
९९	भड्डिहवा टोल विकास संस्था	वडा नं. ११	
१००	घरबुधिया टोल विकास संस्था	वडा नं. ११	
१०१	वनकटवा टोल विकास संस्था	वडा नं. ११	
१०२	पदमपुर टोल विकास संस्था	वडा नं. ११	
१०३	उत्तर चेतिया टोल विकास संस्था	वडा नं. ११	
१०४	चितरापुर टोल विकास संस्था	वडा नं. ११	

स्रोत: सहकारी तथा संघसंस्था शाखा, बाणगड्गा नगरपालिका

८.३.४ सामुदायिक मेलमिलापकर्ता सम्बन्धी विवरण

सि.न.	मेलमिलापकर्ताको नाम	ठेगाना	सम्पर्क नं.
१	जितकुमारी बेलवासे	वा.न.पा.१	९८५७०३३८९१
२	शेषराज ढुंगाना	वा.न.पा.१	९८५७०५१२२७
३	हरिकला सार्की	बा.न.पा.१	९८११४७७२०३
४	विष्णु प्रसाद पौड्याल	बा.न.पा.२	९८४७५९१४१७
५	भगवता अधिकारी	बा.न.पा.२	९८४७३५२८५६
६	अम्बिका थापा	बा.न.पा.३	९८४७५४४७००
७	द्धारिका प्रसाद चौधरी थारु	बा.न.पा.३	९८४७०८२३०६
८	चन्द्रकला बर्तौला उपाध्याय	बा.न.पा.४	९८४५१३३७८४
९	इन्दिरा पन्त	बा.न.पा.४	९८४७२१२२१९
१०	विष्णु कुमारी शर्मा ढुङ्गाना	बा.न.पा.४	९८४७०८२६२३
११	विष्णुमाया भट्टराई	बा.न.पा.५	९८४७२८५०३५
१२	शिव कुमारी थारु	बा.न.पा.५	९८४७२११९०५
१३	मधु पाण्डे	बा.न.पा.५	९८४७२८६५३१
१४	निर्मला अधिकारी	बा.न.पा.६	९८४७१५९६८१
१५	दुर्गा पोख्रेल	बा.न.पा.६	९८४७१३४२९७
१६	नवराज शर्मा	बा.न.पा.६	९८४७२७५४८८
१७	टोप बहादुर थापा	बा.न.पा.७	९८४७१५०५४८
१८	गिता रेग्मी (थापा)	बा.न.पा.७	९८४७०६१३०१
१९	लक्ष्मी के.सी.	बा.न.पा.८	९८६७२५३६४६
२०	निर्मला कुमारी न्यौपाने	बा.न.पा.८	९८४१९१६८७५
२१	चुरामणी आचार्य	बा.न.पा.९	९८४४७०१५७७
२२	मेनुका भुसाल(थारु)	बा.न.पा.९	९८४७०१७८७२
२३	बिन्द्र बहादुर गुरुङ	बा.न.पा.९	९८४७१६३८१२
२४	सुनिता गुभाजु	बा.न.पा.१०	९८६७२०४७९४
२५	प्रमिला थारु	बा.न.पा.११	९८११५३१५९७

सि.न.	मेलमिलापकर्ताको नाम	ठेगाना	सम्पर्क नं.
२६	बिमला चौधरी	बा.न.पा.११	९८६४४६६७६२
२७	अम्बिका पौडेल	बा.न.पा.११	९८६६३०६६००

स्रोत: न्यायिक समितिको सचिवालय, बाणगङ्गा नगरपालिका

८.४ बाणगङ्गा नगरपालिकाको सुशासन र वित्तीय सुशासनमा प्राप्त प्राप्ताङ्क

सि.नं.	आर्थिक वर्ष	प्राप्त अंक
स्थानीय तहको संस्थागत क्षमता स्वमूल्याङ्कन (LISA)		
१	आर्थिक वर्ष २०७६ ०७७	५९
२	आर्थिक वर्ष २०७७ ०७८	६८.७५
३	आर्थिक वर्ष २०७८ ०७९	८२
स्थानीय तह वित्तीय सुशासन जोखिम मूल्याङ्कन(FRA)		
१	आर्थिक वर्ष २०७७ ०७८	८२.५
२	आर्थिक वर्ष २०७८ ०७९	७८.५

स्रोत: बाणगङ्गा नगरपालिकाको वेबसाईट

८.४.१ नगरपालिका स्वीकृत ऐन, नीति, नियम, निर्देशिका तथा मापदण्डहरू

सि.नं.	ऐन, नियमावली, कार्यविधि, निर्देशिका	कार्यपालिका/ सभाबाट पारित	स्थानीय राजपत्रमा प्रकाशित मिति
१	बाणगंगा नगरपालिकाको आर्थिक ऐन-२०७४	२०७४-०५-१९	२०७४-०५-२०
२	बाणगंगा नगरपालिकाको विनियोजन ऐन-२०७४	२०७४-०५-१९	२०७४-०५-२०
३	न्यायिक समितिले उजुरीको कारवाही किनारा गर्दा अपनाउनु पर्ने कार्यविधिका सम्बन्धमा व्यवस्था गर्न बनेको ऐन-२०७४	२०७४-१२-०९	२०७४-१२-२८
४	प्रशासकीय कार्यविधि नियमित गर्न बनेको ऐन-२०७४	२०७४-१२-०९	२०७४-१२-२८
५	आर्थिक कार्यविधि नियमित तथा व्यवस्थित गर्न बनेको ऐन-२०७४	२०७४-१२-०९	२०७४-१२-२८
६	बाणगंगा नगरपालिकाको कृषि व्यवसाय प्रवर्द्धन ऐन-२०७४	२०७४-१२-०९	२०७४-१२-२८
७	बाणगंगा नगरपालिकाको सहकारी ऐन- २०७४	२०७४-१२-०९	२०७४-१२-२८
८	बाणगंगा नगरपालिकाको शिक्षा ऐन- २०७४	२०७४-१२-०९	२०७४-१२-२८
९	बाणगंगा नगरपालिकाको विनियोजन ऐन- २०७५	२०७५-०३-१७	२०७५-०३-२५
१०	बाणगंगा नगरपालिकाको आर्थिक ऐन-२०७५	२०७५-०३-१७	२०७५-०३-२५
११	विपत जोखिम न्यूनिकरण तथा विपत व्यवस्थापन गर्न बनेको ऐन, २०७५	२०७५-०३-१७	२०७५-०३-२५
१२	अनाथ तथा जोखिमयुक्त बालबालिकाका लागि सामाजिक सुरक्षा कार्यक्रम संचालन कार्यविधि- २०७५	२०७५-०३-१७	२०७५-०३-२५
१३	बाणगंगा नगरपालिकाको निर्णय वा अधिकार पत्रको प्रमाणीकरण कार्यविधि नियमावली-२०७५	२०७४-०४-२५	२०७४-१२-२८
१४	बाणगंगा नगरपालिकाको बैठक कार्यविधि-२०७४	२०७४-०४-२५	२०७४-१२-२८
१५	बाणगंगा नगरपालिकाको पदाधिकारीहरूको आचर संहिता-२०७४	२०७४-०४-२५	२०७४-१२-२८
१६	बाणगंगा नगरपालिकाको कार्यविभाजन नियमावली-२०७४	२०७४-०५-०३	२०७४-१२-२८
१७	बाणगंगा नगरपालिकाको कार्यसम्पादन नियमावली-२०७४	२०७४-०५-०३	२०७४-१२-२८
१८	बाणगंगा नगरसभा बैठक संचालन सम्बन्धी कार्यविधि-२०७४	२०७४-०५-१९	२०७४-१२-२८
१९	विषयगत समितिहरूको गठन सम्बन्धी कार्यविधि-२०७४	२०७४-०५-१८	२०७४-१२-२८
२०	टोल विकास समिति गठन सम्बन्धी कार्यविधि-२०७४	२०७४-०६-३०	२०७४-१२-२८
२१	बाणगंगा नगरपालिकाको विपद् व्यवस्थापन कोष संचालन कार्यविधि-२०७४	२०७४-११-२८	२०७४-१२-२८
२२	बाणगंगा नगरपालिकाको मर्मत संभार कोष संचालन कार्यविधि-२०७४	२०७४-११-२८	२०७४-१२-२८

सि.नं.	ऐन, नियमावली, कार्यविधि, निर्देशिका	कार्यपालिका/ सभाबाट पारित	स्थानीय राजपत्रमा प्रकाशित मिति
२३	बाणगंगा नगरपालिकाको उपभोक्ता समिति संचालन सम्बन्धी कार्यविधि-२०७४	२०७४-११-२८	२०७४-१२-२८
२४	पचास/ पचास लागत सहभागितामा सडक कालोपत्रे योजना संचालन सम्बन्धी कार्यविधि-२०७४	२०७४-११-२८	२०७४-१२-२८
२५	बाणगंगा राजपत्र प्रकाशन सम्बन्धी कार्यविधि-२०७४	२०७४-१२-०५	२०७४-१२-२८
२६	बाणगंगा नगरपालिकाको शिक्षा नियामवली-२०७४	२०७४-१२-०९	२०७४-१२-२८
२७	बाणगंगा नगरपालिकाको बजार अनुगमन निर्देशिका- २०७५	२०७५-०३-०१	२०७५-०३-२५
२८	घ वर्गको निर्माण व्यवसायी इजाजत पत्र सम्बन्धी कार्यविधि- २०७५	२०७५-०३-०१	२०७५-०३-२५
२९	सम्पत्तिकर व्यवस्थापन कार्यविधि- २०७५	२०७५-०३-०१	२०७५-०३-२५
३०	बाणगंगा नगरपालिकाको कार्यसम्पादनमा आधारित प्रोत्साहन भत्ता उपलब्ध गराउने कार्यविधि- २०७५	२०७५-०८-२४	२०७५-०८-३०
३१	स्वास्थ्य तथा सरसफाई कार्यविधि- २०७६	२०७६-०२-०५	२०७६-०२-०७
३२	प्राईभेट फर्म दर्ता सम्बन्धी ऐन- २०७६	२०७६-११-०७	२०७६-११-१०
३३	स्थानीय वातावरण तथा प्राकृतिक स्रोत संरक्षण ऐन – २०७६	२०७६-११-०७	२०७६-११-१०
३४	स्थानीय तहको कर तथा गैरकर राजस्व सम्बन्धी ऐन- २०७६	२०७६-११-०७	२०७६-११-१०
३५	न्यायिक समितिले उजुरीको कारवाही किनारा गर्दा अपनाउनु पर्ने कार्यविधिको सम्बन्धमा व्यवस्था गर्न बनेको ऐन- २०७४ (संशोधन २०७६)	२०७६-११-०७	२०७६-११-१०
३६	सामुदायिक विद्यालयमा करारमा शिक्षक छनौट सम्बन्धी कार्यविधि- २०७६	२०७६-०१-३१	२०७६-०२-०१
३७	यान्त्रिक उपकरण संचालन तथा व्यवस्थापन निर्देशिका- २०७६	२०७६-११-०७	२०७६-११-१०
३८	एम्बुलेन्स सञ्चालन निर्देशिका- २०७६	२०७६-११-०७	२०७६-११-१०
३९	अटोरिक्सा, ईरिक्सा संचालन सम्बन्धी कार्यविधि- २०७६	२०७६-११-०७	२०७६-११-१०
४०	अपाङ्गता भएका व्यक्तिहरूको लागि परिचय-पत्र वितरण कार्यविधि- २०७६	२०७६-११-०७	२०७६-११-१०
४१	ज्येष्ठ नागरिक परिचय पत्र वितरण निर्देशिका- २०७६	२०७६-११-०७	२०७६-११-१०
४२	संघसंस्था दर्ता तथा नवीकरण कार्यविधि, २०७६	२०७६-११-०७	२०७६-११-१०
४३	स्थानीय समूह गठन तथा परीचालन सम्बन्धी कार्यविधि- २०७६	२०७६-११-०७	२०७६-११-१०
४४	व्यवसाय दर्ता सम्बन्धी कार्यविधि- २०७६	२०७६-११-०७	२०७६-११-१०
४५	असङ्गठित क्षेत्रमा कार्यरत श्रमिक वर्ग तथा असहायहरूलाई उपलब्ध गराउने राहत सम्बन्धी मापदण्ड- २०७६	२०७६-१२-२०	२०७६-१२-२१
४६	पूर्ण संस्थागत प्रसुति सेवा (No Home Delivery) प्रोत्साहनका लागि निःशुल्क एम्बुलेन्स सेवा संचालन कार्यविधि २०७७	२०७७-०४-३२	२०७७-०५-०२
४७	बाणगङ्गा न.पा. संक्षिप्त वातावरणीय अध्ययन तथा प्रारम्भिक वातावरणीय परीक्षण कार्यविधि, २०७७	२०७७-०४-३२	२०७७-०५-०२
४८	बाणगङ्गा न.पा.को मेलमिलाप कार्यसंचालन कार्यविधि, २०७६	२०७७-०६-२८	२०७७-०६-२८
४९	नगर प्रहरी संचालन तथा व्यवस्थापन कार्यविधि, २०७७	२०७७-०६-२८	२०७७-०६-२८
५०	सहकारी संस्था एकीकरण सम्बन्धी कार्यविधि, २०७७	२०७७-०६-२८	२०७७-०६-२८
५१	बाणगङ्गा न.पा. लैंगिक हिंसा निवारण कोष सञ्चालन कार्यविधि, २०७७	२०७७-०६-२८	२०७७-०६-२८
५२	पशुपन्छी विकास कार्यक्रम सञ्चालन कार्यविधि, २०७७	२०७७-०८-२६	२०७७-०८-२६
५३	पशुपन्छी विकास कार्यक्रम सञ्चालन निर्देशिका, २०७७	२०७७-०८-२६	२०७७-०८-२६
५४	घर बहाल कर व्यवस्थापन कार्यविधि, २०७७	२०७७-०८-२६	२०७७-०८-२६
५५	नदी तथा अन्य सार्वजनिक क्षेत्रको सरसफाई सम्बन्धी कार्यविधि, २०७७	२०७७-०८-२६	२०७७-०८-२६
५६	बाणगङ्गा न.पा.को स्वास्थ्य संस्था स्थापना, सञ्चालन स्तरोन्नति तथा सरसफाई मापदण्ड सम्बन्धी कार्यविधि, २०७७	२०७७-०८-२६	२०७७-०८-२६
५७	बाणगंगा नगरपालिकाको बाल उद्धार संचालन कोष कार्यविधि, २०७७	२०७७-०८-२६	२०७७-०८-२६
५८	बाल समूह गठन तथा सहजीकरण निर्देशिका, २०७७	२०७७-०८-२६	२०७७-०८-२६
५९	सूचना तथा अभिलेख केन्द्रको स्थापना तथा संचालन कार्यविधि, २०७७	२०७७-०८-२६	२०७७-०८-२६
६०	सार्वजनिक जवाफदेहिता प्रवर्द्धन सम्बन्धी कार्यविधि, २०७७	२०७७-०८-२६	२०७७-०८-२६

सि.नं.	ऐन, नियमावली, कार्यविधि, निर्देशिका	कार्यपालिका/ सभाबाट पारित	स्थानीय राजपत्रमा प्रकाशित मिति
६१	टोल विकास संस्था(गठन तथा परिचालन) कार्यविधि, २०७७	२०७७-०८-२६	२०७७-०८-२६
६२	विद्यालय समायोजन तथा दरबन्दी मिलान कार्यान्वयन कार्यविधि, २०७७	२०७७-०८-२६	२०७७-०८-२६
६३	बाणगङ्गा नगरपालिकामा करारमा कर्मचारी व्यवस्थापन सम्बन्धी कार्यविधि, २०७७	२०७७-१०-०६	२०७७-१०-०६
६४	सार्वजनिक खरिद नियमावली, २०७६	२०७७-११-०७	२०७७-११-०९
६५	बाणगङ्गा नगरपालिकामा प्राविधिक तथा अन्य सहयोगी स्तरका कर्मचारी करारमा व्यवस्थापन गर्ने सम्बन्धी कार्यविधि, २०७७	२०७७-११-०७	२०७७-११-०९
६६	जेष्ठ नागरिक सेवा, मिलन केन्द्र संचालन तथा व्यवस्थापन सम्बन्धी कार्यविधि-२०७७	२०७७-१०-१८	२०७७-१०-२०
६७	बाणगंगा न.पा.को राहत तथा विपद् व्यवस्थापन कोष संचालन (प्रथम संशोधन) कार्यविधि- २०७७	२०७७-१०-१८	२०७७-१०-२०
६८	भवन निर्माण मापदण्ड-२०७२(संशोधन २०७७)	२०७७-१०-१८	२०७७-१०-२०
६९	आर्थिक ऐन, २०७८	२०७८-०३-०९	२०७८-०३-२४
७०	विनियोजन ऐन, २०७८	२०७८-०३-०९	२०७८-०३-२४
७१	बाणगङ्गा नगरपालिकाको कर्मचारी समायोजन व्यवस्थापन सम्बन्धमा व्यवस्था गर्न बनेको ऐन, २०७८	२०७८-०३-२१	२०७८-०३-२४
७२	कृषक समूह गठन तथा व्यवस्थापन निर्देशिका, २०७८	२०७८-०५-१७	२०७८-०५-३१
७३	कृषि विकास तथा कृषि प्रसार कार्यक्रम कार्यान्वयन कार्यविधि, २०७८	२०७८-०५-१७	२०७८-०५-३१
७४	पूर्ण संस्थागत प्रसुति सेवा (No Home Delivery) प्रोत्साहनका लागि निःशुल्क एम्बुलेन्स सेवा संचालन कार्यविधि २०७७	२०७८-०८-१५	२०७८ ०८ १६
७५	बाणगङ्गा नगरपालिकाको खानेपानी, सरसफाइ तथा स्वच्छता सम्बन्धमा व्यवस्था गर्न बनेको ऐन, २०७८	२०७८-१०-०३	२०७८-१०-०५
७६	बाणगङ्गा नगरपालिकाको वन व्यवस्थापन सम्बन्धमा व्यवस्था गर्न बनेको ऐन, २०७८	२०७८-१०-०३	२०७८-१०-०५
७७	सुरक्षित आप्रवासन सम्बन्धी कार्यविधि २०७८	२०७८-१२-०७	२०७८ १२ ११
७८	पूर्ण संस्थागत प्रसुति सेवा (No Home Delivery) प्रोत्साहनका लागि निःशुल्क एम्बुलेन्स सेवा संचालन कार्यविधि २०७७ (संसोधन २०७९)	२०७९-०३-०९	२०७९-०३-२१
७९	नगर खेलकूद समिति सञ्चालन कार्यविधि २०७९	२०७९-०३-०९	२०७९-०३-२१
८०	धार्मिक विद्यालय संचालन कार्यविधि, २०७९	२०७९-०३-०९	२०७९-०३-२१
८१	आर्थिक ऐन, २०७९	२०७९-०३-१७	२०७९-०४-०१
८२	विनियोजन ऐन, २०७९	२०७९-०३-१७	२०७९-०४-०१
८३	बाणगङ्गा नगरपालिकामा साविक स्थानीय निकायबाट समायोजन भएका स्थायी कर्मचारीहरुलाई प्रोत्साहन सुविधा उपलब्ध गराउने सम्बन्धमा व्यवस्था गर्न बनेको ऐन, २०७९	२०७९-०३-२९	२०७९-०४-०१
८४	टोल विकास संस्था(गठन तथा परिचालन) कार्यविधि, २०७७ (संसोधन २०७९)	२०७९-०३-२९	२०७९-०४-०१
८५	बाली तथा पशुपन्छी बिमामा अनुदान कार्यविधि २०७९	२०७९ ०५ ०२	२०७९ ०५ १०
८६	छाडा पशु चौपाया कार्यविधि २०७९	२०७९ ०५ ०२	२०७९ ०५ १०
८७	निःशुल्क कृत्रिम गर्भाधान सेवा संचालन तथा व्यवस्थापन निर्देशिका, २०७९	२०७९ ०५ ०२	२०७९ ०५ १०
८८	आन्तरिक लेखा परीक्षण कार्यविधि, २०७९	२०७९ ०७ २५	२०७९ ०७ २९
८९	भू-उपयोग कार्यान्वयन कार्यविधि, २०७९	२०७९ ०७ २५	२०७९ ०७ २९
९०	भू-उपयोग क्षेत्र वर्गीकरण सम्बन्धी मापदण्ड, २०७९	२०७९ ०७ २५	२०७९ ०७ २९
९१	उपभोक्ता समिति सञ्चालन सम्बन्धी कार्यविधि, २०७४ (संसोधन)	२०७९ ०८ १९	२०७९ ०८ २३
९२	सुरक्षित खानेपानीयुक्त समुदाय घोषणा सम्बन्धी कार्यविधि, २०७९	२०७९ ०८ १९	२०७९ ०८ २३
९३	७०/३० लागत साझेदारी योजना कार्यान्वयन कार्यविधि, २०७९	२०७९/११/२६	
९४	बाणगङ्गा नगरपालिकाको कार्यसम्पादनमा आधारित प्रोत्साहन भत्ता उपलब्ध गराउने कार्यविधि, २०७९	२०७९/११/२६	
९५	महिलासँग उपप्रमुख कार्यक्रम कार्यान्वयन कार्यविधि, २०७९	२०७९/११/२६	
९६	बाणगङ्गा नगरपालिका नगरप्रमुखको सचिवालय गठन तथा संचालन कार्यविधि, २०७९	२०७९/१२/१२	

स्वीकृत ऐन, कार्यविधि, नियमावली, मापदण्डहरूको संक्षिप्त विवरण:

०७४ देखि ०७९ बैशाख सम्म					२०७९ जेष्ठ देखि चैत्र मसान्तसम्म				०७४ देखि हालसम्मको कूल			
सि.नं.	कानूनको किसिम	तर्जुमा	संशोधन	खारेजी	कानूनको किसिम	तर्जुमा	संशोधन	खारेजी	कानूनको किसिम	तर्जुमा	संशोधन	खारेजी
१	ऐन	१९	१	०	ऐन	३	०	०	ऐन	२२	१	०
२	नियमावली	६	०	०	नियमावली	०	०	०	नियमावली	५	०	०
३	कार्यविधि	३८	२	१	कार्यविधि	११	४	१	कार्यविधि	४९	४	२
४	निर्देशिका	७	०	०	निर्देशिका	१	०	०	निर्देशिका	८	१	०
५	मापदण्ड	३	१	०	मापदण्ड	०	१	०	मापदण्ड	३	२	०
जम्मा		७३	४	१	जम्मा	१६	५	१	जम्मा	८८	८	२

८.४.३ नगरपालिकाले संचालन गरेका प्रमुख कार्यक्रम तथा आयोजनाहरू

- नेपाल नगरपालिका संघबाट सुशासनको क्षेत्रमा देशकै उत्कृष्ट नगरपालिका घोषणा भएको,
- कपिलवस्तु र बौद्ध शिक्षा विषयको स्थानीय पाठ्यक्रम र पाठ्यपुस्तक निर्माण गरी कार्यान्वयनमा ल्याईएको,
- प्रथम आवधिक नगर विकास योजना (Periodic Plan - २०७९/०८०-२०८३/०८४) निर्माण गरिएको,
- बालमैत्री र बालश्रम मुक्त नगरपालिका घोषणा गरिएको (घोषणा मिति: २०७८।०४।१५, २०७९।०३।१७)
- सरकारी-निजि-साझेदारीमा फोहोरमैला व्यवस्थापनको शुरुवात गरिएको, (२०७९ वैशाख देखि)
- सँगठन तथा व्यवस्थापन सर्वेक्षण (O & M Survey - Organization & Management Survey) सम्पन्न गरिएको,
- घरनम्बरिङको कार्यको शुरुवात गरिएको
- प्रसुती हुने महिलाहरूको लागि निःशुल्क एम्बुलेन्स सेवा सञ्चालन गरिएको, (२०७८ साल देखि)
- सुकुम्बासी समस्या समाधानका लागि लगत संकलन कार्य सम्पन्न गरी डिजिटल निस्सा वितरण गरी सकेको र प्रत्येक वडामा २-२ वटाको दरले आवश्यक नियन्त्रण बिन्दु (Control Point) स्थापना गरिएको, (२०७९)
- भू-उपयोग नीति, २०७२, भू- उपयोग ऐन, २०७६ एवं भू-उपयोग नियमावली, २०७९ बमोजिम भूमी बर्गिकरणको प्रक्रिया सम्पन्न भएको,
- पिपरा अस्पतालमा एक्स-रे सेवा स्तरोन्नती र रेबिज विरुद्धको खोप (ARV) सेवा सुचारू भएको,
- महिला सामुदायिक स्वास्थ्य स्वयंसेविका प्रोत्साहन तथा हित कोष स्थापना गरिएको,
- नगर भित्रका १० वटा निष्क्रिय सहकारीहरू खारेज गरिएको र ६ वटा विभिन्न सहकारीहरू एकिकरण गरिएको,
- पशुपंक्षीहरूको उपचार तथा रोग निरोधक खोप कार्यक्रमबाट पशुपंक्षीहरूको मृत्युदरमा १० % ले कमी भएको,
- दुध उत्पादन लागत घटाउन १७० हेक्टर जग्गामा जै, बर्षिम, सुडान तथा बहुबर्षिय घांसको बीउ/ सेट्स बितरण गरिएको हुँदा पशु आहारामा सुधार हुनुको साथै दुध उत्पादनमा ७ प्रतिशतले बृद्धि भएको,
- कोभिड-१९ को महामारीको व्यवस्थापन र पूर्ण खोप नगरपालिका घोषणा गरिएको,
- क्षयरोग मुक्त अभियान कार्यक्रम संचालनमा लुम्बिनी प्रदेशमा प्रथम स्थान प्राप्त गरेको,

८.४. २०७९ मा निर्वाचित भई सेवारत जनप्रतिनिधि /नगर सभा सदस्यहरु

सि.नं.	जनप्रतिनिधि	पद	वडा	टोल	सम्पर्क नं.
१	चक्रपाणी अर्याल	नगर प्रमुख	३		९८५७०५०९३१
२	रीता कुमारी चौधरी	नगर उप प्रमुख	६		९८४७१९२२८४
३	संजु कुमार सारू मगर	वडा अध्यक्ष	१	उत्तमनगर	९८४७३६९१०९
४	लक्ष्मी बहादुर खत्री	वडा सदस्य	१	बुङ्ची	९८४४७८७०७८
५	राजकुमार थारु	वडा सदस्य	१	मन्ड्रेली	९८६७७१५०९३
६	टोपकला बि.सी.	महिला वडा सदस्य	१	दुर्गा मन्दिर	९८४७३६४८८७
७	सिता सुनार	दलित महिला सदस्य	१	जितपुर	९७४९७९७९३६
८	विष्णु प्रसाद पौडेल	वडाध्यक्ष	२	राजपुर	९८५७०५०५८८
९	प्रेम बहादुर रौतार थारु	वडा सदस्य	२	लखनपारा	९८१९४३३१९९
१०	झिमलाल सापकोटा	वडा सदस्य	२	वैजलपुर	९८५७०५२१४४
११	शान्ता पाण्डे	महिला वडा सदस्य	२	पिपरा	९८५७०२५८०९
१२	टेक बहादुर झेडी मगर	वडा अध्यक्ष	३	गंगोलिया	९८४७०७१७०८
१३	सोमनाथ राना	वडा सदस्य	३	गंगोलिया	९८४६३६७४८९
१४	चन्द्रावती चौधरी थारु	महिला वडा सदस्य	३	चम्कीपुर	९८००७९८५९७
१५	गंगा देवी सुनार	दलित महिला वडा सदस्य	३	तिलकहना	९८०७५९२०३५
१६	छविलाल रेश्मी मगर	वडा अध्यक्ष	४	झुंगा	९८५७०२९७६९
१७	चिन्कु थारु	वडा सदस्य	४	गजेहडा	९८१६४६२२८८
१८	नन्द किशोर थारु	वडा सदस्य	४	गजेहडा	९८१४४५२९०९
१९	चन्द्रवति थारु	महिला वडा सदस्य	४	डुङ्गाहवा	९८०७४१८५९२
२०	कुमारी पवित्रा सार्की	दलित महिला वडा सदस्य	४	हरिहरपुर	९८२१९३९७७४
२१	दुनिका प्रसाद भुसाल	वडा अध्यक्ष	५	शिवमन्दिर कोपवा	९८५७०२९१५५
२२	ज्ञान बहादुर कार्की	वडा सदस्य	५	शिवमन्दिर कोपवा	९८५७०५०३१६
२३	बुध्दु थारु	वडा सदस्य	५	झण्डा	९८४७२४३६२९
२४	नैन कुमारी थारु	महिला वडा सदस्य	५	मटेरिया	९८१५४३९६९०
२५	मिना दर्जी	दलित महिला वडा सदस्य	५	मधौलिया	९८६६५५४१९२
२६	करुण टण्डन	वडा अध्यक्ष	६	मनोहरापुर	९८४९४४१७४६
२७	गुरु प्रसाद थारु	वडा सदस्य	६	अमौली	९८६८८४०५५८
२८	यम बहादुर प्युठानी	वडा सदस्य	६	वनकसिया	९८४७२६८१९१
२९	पसपतिया चौधरी	महिला वडा सदस्य	६	मनोहरापुर	९८४७१२४६१६
३०	तारा दुतराज	दलित महिला वडा सदस्य	६	भगलापुर	९८६९४२७२३८
३१	विष्णु गिरी	वडा अध्यक्ष	७	मोतिपुरडाँडा	९८५७०५०८२०
३२	हरीशंकर पौडेल	वडा सदस्य	७	मोतिपुर	९८५७०५२७५०
३३	मुम बहादुर पाण्डे	वडा सदस्य	७	कोइली बनगाइ	९८५७०८५८५९
३४	सावित्रा थारु	महिला वडा सदस्य	७	मोतिपुर	९८०६९१७४९६
३५	पार्वती सुनार	दलित महिला वडा सदस्य	७	बनगाइ	९८६०८४५२८०
३६	बाबुराम अर्याल	वडा अध्यक्ष	८	चप्परगाउ	९८५१२३५६४६
३७	विश्वास जि.सी.	वडा सदस्य	८	मधुवन	९८५१०१०६२७
३८	शैलेन्द्र बेलबासे	वडा सदस्य	८	ढोडेकोल	९८४९४८७४७५
३९	जुनादेवी थारु	महिला वडा सदस्य	८	बण्डौली	९८६८३४६१७६
४०	शारदा परियार	दलित महिला वडा सदस्य	८	पुल्चोक क्रेसर	९८६१२०९१४७
४१	कमल पौडेल	वडा अध्यक्ष	९	जिनुवा	९८४७४०५२७२

सि.नं.	जनप्रतिनिधि	पद	वडा	टोल	सम्पर्क नं.
४२	चुरामणि अर्याल	वडा सदस्य	९	पडरिया	९८५७०५२६३०
४३	नुमलाल चौधरी	वडा सदस्य	९	चौवाह	९८५७०५०४६८
४४	केशरा गुरुड	वडा सदस्य	९	पडरिया	९८६६१८६०९९
४५	गिता कुमारी सुनार	वडा सदस्य	९		
४६	यम प्रसाद पोख्रेल	वडाध्यक्ष	१०	सोनपुर	९८४८६२६३३०
४७	रुपनारायण थारु	वडा सदस्य	१०	ठूलो ठेकही	९८४७०४९२९२
४८	राम शंकर थारु	वडा सदस्य	१०	रतनपुर गल्ही	९८४७२६०३२०
४९	दानु घर्ति	महिला वडा सदस्य	१०	बनकट्टी	मृत्यु
५०	सर्मिला चमार	दलित महिला वडा सदस्य	१०	पटना	९८२१९४४९७५
५१	नरेन्द्र प्रसाद थारु	वडा अध्यक्ष	११	ओदारी	९८५७०५३२९९
५२	जगनारायण थारु	वडा सदस्य	११	हथौसा	९८१५४२७७०५
५३	बाजबुल लैन	वडा सदस्य	११	भडसडवा	९८४७५४४३२९
५४	इमकला खत्री क्षेत्री	महिला वडा सदस्य	११	बरवा	९८६५४४७९५९
५५	सावित्री बि.क.	दलित महिला वडा सदस्य	११	ओदारी	९७४६३८८०६१
५६	कृष्ण कुमार सुनार	कार्यपालिका सदस्य	३	गंगौलिया	९८६७१६९२५८
५७	डिल बहादुर सुनार	कार्यपालिका सदस्य	७	बनगाइ	९८५७०३१५६९
५८	पिताम्बर विश्वकर्मा	कार्यपालिका सदस्य	५		९८६७२०९९१३

स्रोत: बाणगङ्गा नगरपालिका प्रशासन शाखा

८.४. बाणगङ्गा नगरपालिकाकामा २०७४ देखि २०७९ सम्म पहिलो कार्यकालका जनप्रतिनिधि

सि.नं.	पदाधिकारीको नाम	पद	ठेगाना			सम्पर्क नं. बढी सम्पर्क हुने
			नगरपालिका	वडा	टोल	
१	मंगल प्रसाद थारु	नगर प्रमुख	बाणगंगा	११		९८४७४५२७२७
२	चक्रपाणी अर्याल	उप नगर प्रमुख	बाणगंगा	३		९८५७०५०९३१
३	बाल कुमारी पन्त	वडाध्यक्ष	बाणगंगा	१	बैरिया	९८५७०५४०२१
४	विष्णु प्रसाद पौडेल	वडाध्यक्ष/नगर प्रवक्ता	बाणगंगा	२	राजपुर	९८५७०५०५८८
५	सन्तराम रौतार थारु	वडाध्यक्ष	बाणगंगा	३	धनकौली	९८४७०८२५६९
६	गणेश बहादुर क्षेत्री	वडाध्यक्ष	बाणगंगा	४	दरखास्त	९८५७०२९८००
७	भिष्मराज भुसाल	वडाध्यक्ष	बाणगंगा	५	कोपवा	९८५७०५४०२५
८	सुकदेव थारु	वडाध्यक्ष	बाणगंगा	६	अमौली	९८५७०५४०२६
९	विष्णु गिरी	वडाध्यक्ष	बाणगंगा	७	मोतिपुर डाँडा	९८५७०५०८२०
१०	गुणानीधि भुसाल	वडाध्यक्ष	बाणगंगा	८	बोडगाउँ	९८५७०५०९१९
११	ध्रुव बेलबासे	वडाध्यक्ष	बाणगंगा	९	बर्दहवा	९८५७०५४०२९
१२	राम बिहारी चौधरी	वडाध्यक्ष	बाणगंगा	१०	ठु-ठेकही	९८५७०५४०३०
१३	सोमनाथ अर्याल	वडाध्यक्ष	बाणगंगा	११	ओदारी	९८५७०५०९७१
१४	सिता कुमारी थापा	महिला सदस्य	बाणगंगा	१	बुडचीटोल	९८४७०५८८०१
१५	हरिकला सार्की	द.म.स.	बाणगंगा	१	मिलनटोल	९८११४७७२०३
१६	झलक मल्ल ठकुरी	खुल्ला सदस्य	बाणगंगा	१	शान्तिटोल	९८५७०५०७१४
१७	सन्जु कुमार सारु मगर	खुल्ला सदस्य	बाणगंगा	१	प्रगतिटोल	९८४७३६९१०९
१८	कृष्ण बहादुर बि.क.	नगर सभा सदस्य	बाणगंगा	१	जितपुरटोल	९८२१९८११५७
१९	टिका कुमारी अधिकारी	महिला सदस्य	बाणगंगा	२	उत्तर पिपरा	९८४७११०६९८
२०	बिमला परियार	द.म.स.	बाणगंगा	२	राजपुर	९८४७५३६८८२

सि.नं.	पदाधिकारीको नाम	पद	ठेगाना			सम्पर्क नं. बढी सम्पर्क हुने
			नगरपालिका	वडा	टोल	
२१	हिमलाल घिमिरे	खूल्ला सदस्य	बाणागंगा	२	गोवडिया	९८५७०५१५९६
२२	राम शरण चौधरी थारु	खूल्ला सदस्य	बाणागंगा	२	तिनैया	९८६६८४६९११
२३	सरिता देवी ढकाल	महिला सदस्य	बाणागंगा	३	कर्माना	९८४७१९२२९९
२४	राधा वि.क.	द.म.स.	बाणागंगा	३	राजापानी	९८४७३२४८२९
२५	राम आश्रे थारु	खूल्ला सदस्य	बाणागंगा	३	चम्किपुर	९८०७४२७८०८
२६	कुल बहादुर सोमै	खूल्ला सदस्य	बाणागंगा	३	गंगौलिया	९८५७०५१७२६
२७	योगनाथ सुनार	नगर सभा सदस्य	बाणागंगा	३	भक्तौली	९८४७१३४०२२
२८	इन्दिरा पन्त	महिला सदस्य	बाणागंगा	४	ठाकुरापुर	९८४७२१२२१९
२९	अस्मिता नेपाली	द.म.स.	बाणागंगा	४	हरिहरपुर	९८४०९६६९३७
३०	ऋषिराम थारु	खूल्ला सदस्य	बाणागंगा	४	गजेहडा	९८५७०५१९८१
३१	चित्र बहादुर खान	खूल्ला सदस्य	बाणागंगा	४	हरिहरपुर	९८४७२८४५६६
३२	मधुकला वि.क.	द.म.स.	बाणागंगा	५	नमुना	९८४०७४१७६४
३३	राम प्रसाद थारु	खूल्ला सदस्य	बाणागंगा	५	मटेरिया	९८४७२७५५९६
३४	कृष्ण बहादुर चौधरी	खूल्ला सदस्य	बाणागंगा	५	मटेरिया	९८४७१९८०८८
३५	शान्ता पाण्डे	महिला सदस्य	बाणागंगा	६	बैदौली	९८४७२८४३४५
३६	कमला दर्जी	द.म.स.	बाणागंगा	६	भगलापुर	९८६९८५२४९४
३७	बेचु थारु	खूल्ला सदस्य	बाणागंगा	६	मनोहरापुर	९८४७४११७९२
३८	धन बहादुर न्यौपाने	खूल्ला सदस्य	बाणागंगा	६	बनकसिया	९८११४५२८५०
३९	सावित्रा थारु	महिला सदस्य	बाणागंगा	७	मोतिपुर	९८०६९१७४९६
४०	कमला वि.क.	द.म.स.	बाणागंगा	७	मोतिपुर डाँडा	९८६७२१८४३७
४१	मूम बहादुर पाण्डे	खूल्ला सदस्य	बाणागंगा	७	कोइली बनगाई	९८५७०८५८५९
४२	नेत्र गिरी	खूल्ला सदस्य	बाणागंगा	७	मोतिपुर डाँडा	९८५७०५०२४२
४३	गिता भुसाल	महिला सदस्य	बाणागंगा	८	मधुवन	९८४७१८९०६७
४४	शिव प्रसाद पाण्डे	खूल्ला सदस्य	बाणागंगा	८	मोमी	९८५७०५०६८७
४५	नाथुराम चौधरी थारु	खूल्ला सदस्य	बाणागंगा	८	चप्परगाउँ	९८४७०८३४३८
४६	पूर्णकला सुनार	नगरसभा सदस्य	बाणागंगा	८	मधुवन	९८४७४५०९०९
४७	केशरा गुरुड	महिला सदस्य	बाणागंगा	९	प्रडरिया	९८६६१८६०९९
४८	राज कुमारी सुनार	द.म.स.	बाणागंगा	९	भलवाड	९८०७४१६९०३
४९	नूमलाल चौधरी	खूल्ला सदस्य	बाणागंगा	९	चौवाह	९८५७०५०४६८
५०	भिम बहादुर पून	खूल्ला सदस्य	बाणागंगा	९	भर्लावास	९८५७०५२३३०
५१	दिल कुमारी थापा	महिला सदस्य	बाणागंगा	१०	मोतिपुर	९८६४३३०९२६
५२	विन्दु वि.क.	द.म.स.	बाणागंगा	१०	बहादुरपुर	९८०३४१६२७१
५३	काशिराम थारु	खूल्ला सदस्य	बाणागंगा	१०	नौगईया	९८११९१२७४४
५४	राम नक्षत्र चौधरी थारु	खूल्ला सदस्य	बाणागंगा	१०	मेचकुरी	९८१९४१६६८७
५५	इमकला खत्री क्षेत्री	महिला सदस्य	बाणागंगा	११	बरवा	९८६५४४७९५९
५६	सावित्री वि.क.	द.म.स.	बाणागंगा	११	ओदारी	९८११४८८३२४
५७	बाजबुल लैन	खूल्ला सदस्य	बाणागंगा	११	भडसडवा	९८४७५४४३२९
५८	जगनारायण थारु	खूल्ला सदस्य	बाणागंगा	११	अथौसा	९८१५४२७७०५

वस्रोत: बाणागङ्गा नगरपालिका प्रशासन शाखा

८.५. बाणगङ्गा नगरपालिकाका कार्यपालिकाका पदाधिकारीहरु:

क्र.सं.	नामथर	वडा नं.	निर्वाचित भएको पद
१	चक्रपाणी अर्याल		नगर प्रमुख
२	रीता कुमारी चौधरी		नगर उपप्रमुख
३	संजु कुमार सारू मगर	१	वडाध्यक्ष
४	विष्णु प्रसाद पौडेल	२	वडाध्यक्ष
५	टेक बहादुर झोडी मगर	३	वडाध्यक्ष
६	छविलाल रेश्मी मगर	४	वडाध्यक्ष
७	दुनिका प्रसाद भुसाल	५	वडाध्यक्ष
८	करुण टण्डन	६	वडाध्यक्ष
९	विष्णु गिरी	७	वडाध्यक्ष
१०	बाबुराम अर्याल	८	वडाध्यक्ष
११	कमल पौडेल	९	वडाध्यक्ष
१२	यम प्रसाद पोख्रेल	१०	वडाध्यक्ष
१३	नरेन्द्र प्रसाद थारु	११	वडाध्यक्ष
१४	केशरा गुरुङ्गा	९	महिला सदस्य
१५	चन्द्रवती थारु	४	महिला सदस्य
१६	शान्ता पाण्डे	२	महिला सदस्य
१७	शारदा परियार	८	महिला सदस्य
१८	कृष्ण कुमार सुनार	३	दलित/ अल्पसंख्यक सदस्य
१९	डिलबहादुर सुनार	७	दलित/ अल्पसंख्यक सदस्य
२०	पिताम्बर विश्वकर्मा	५	दलित/ अल्पसंख्यक सदस्य
२१	प्रमुख प्रशासकीय अधिकृत		सचिव

८.३.५ बाणगङ्गा नगरपालिका भएपछि हालसम्म कार्यालय प्रमुखको रुपमा कार्यरत प्रमुखहरु

क्र.सं.	नाम/थर	श्रेणी/तह	कार्यरत अवधी	
			देखि	सम्म
१	श्री रामचन्द्र ढकाल	रा.प.तृतीय	२०७१।०८।१६	२०७१।१०।१८
२	श्री भेषराज खनाल	रा.प.तृतीय	२०७१।१०।१९	२०७३।१०।२०
३	श्री रविन्द्र प्रसाद चौधरी	रा.प.तृतीय	२०७३।१०।२०	२०७३।१२।०८
४	श्री तुल्सीराम मरासिनी	रा.प.द्वितीय	२०७३।१२।०९	२०७६।०६।२६
५	श्री कृष्ण प्रसाद सापकोटा	रा.प.द्वितीय	२०७६।०६।२६	२०७६।०९।२३
६	श्री चुरामणि पन्थी	रा.प.द्वितीय	२०७६।१०।०६	२०७७।०७।३०
७	श्री गेहेन्द्र बहादुर डाँगी	रा.प.द्वितीय	२०७७।०८।०१	२०७७।१२।१७
८	श्री बासुदेव खनाल	रा.प.द्वितीय	२०७७।१२।१८	२०७८।१०।०२
९	श्री टेकराज पन्थी	रा.प.द्वितीय	२०७८।१०।०३	२०७९।०४।१३
१०	श्री खिमानन्द भुसाल	रा.प.द्वितीय	२०७९।०४।२५	हाल सम्म

स्रोत: बाणगङ्गा नगरपालिका प्रशासन शाखा