











आज मिति २०८०।०४।२१ गते आईतबारको दिन यस बाणगङ्गा नगरपालिकाका नगर प्रमुख श्री चक्रपाणी अर्याल ज्यूको अध्यक्षतामा कार्यपालिकाको बैठक बसी तपसिल बमोजिमका प्रस्ताव माथि छलफल गरी निर्णय गर्न निम्नानुसारको उपस्थिती रहेको छ ।

क्र.सं.	नामथर	पद	हस्ताक्षर
१	चक्रपाणी अर्याल	नगर प्रमुख	
२	रीता कुमारी चौधरी	नगर उपप्रमुख	
३	संजु कुमार सारू मगर	वडाध्यक्ष १	
४	विष्णु प्रसाद पौडेल	वडाध्यक्ष २	
५	टेक बहादुर झेडी मगर	वडाध्यक्ष ३	
६	छविलाल रेशमी मगर	वडाध्यक्ष ४	
७	दुनिका प्रसाद भुसाल	वडाध्यक्ष ५	
८	करुण टण्डन	वडाध्यक्ष ६	
९	विष्णु गिरी	वडाध्यक्ष ७	
१०	बाबुराम अर्याल	वडाध्यक्ष ८	
११	कमल पौडेल	वडाध्यक्ष ९	
१२	यम प्रसाद पोखरेल	वडाध्यक्ष १०	
१३	नेरेन्द्र प्रसाद थारु	वडाध्यक्ष ११	
१४	केशरा गुरुङ्गा	कार्यपालिका सदस्य	
१५	चन्द्रवती थारु	कार्यपालिका सदस्य	
१६	शान्ता पाण्डे	कार्यपालिका सदस्य	
१७	शारदा परियार	कार्यपालिका सदस्य	
१८	कृष्ण कुमार सुनार	कार्यपालिका सदस्य	
१९	डिलबहादुर सुनार	कार्यपालिका सदस्य	
२०	पिताम्बर विश्वकर्मा	कार्यपालिका सदस्य	
२१	खिमानन्द भुसाल	सचिव	

बाणगङ्गा नगरपालिका

नगर कार्यपालिकाको कार्यालय

बाणगङ्गा, कपिलवस्तु ।



विभागाध्यक्ष अञ्चल  
नगर प्रशासकीय अधिकारी

नगर कार्यपालिकाको आ:व.०८०।८१ को प्रथम बैठक २०८०।०४।२१ बैठक संख्या: १

को प्रस्ताव तथा कार्यसूची,

प्रस्ताव नं. १.०१

भूमिहीन दलित, भूमिहीन सुकुम्बासी र अव्यवस्थित बसोवासीको जग्गाको चारकिल्ला विवरण सिफारिस सम्बन्धमा  
निर्णय नं. १.०१

चक्रपाणी अर्वाल  
नगर प्रमुख

मिति: २०८०।०४।२१, बाणगङ्गा नगरपालिका आ.व.०८०।८१ को कार्यपालिका बैठक संख्या: १

प्रस्ताव नं. १.०१

भूमिहीन दलित, भूमिहीन सुकुम्बासी र अव्यवस्थित बसोवासीको जग्गाको चारकिल्ला विवरण सिफारिस सम्बन्धमा निर्णय नं. १.०१

राष्ट्रिय भूमि आयोग र बाणगंगा नगरपालिकाको समन्वयमा हुने यस नगरपालिकाका भूमिहीन दलित, भूमिहीन सुकुम्बासी र अव्यवस्थित बसोवासीको जग्गा नापनक्सा गर्ने कार्यका लागि भूमिहीन दलित, भूमिहीन सुकुम्बासी र अव्यवस्थित बसोवासीको जगत संकलन कार्यविधि, २०७८ को दफा १३(१) बमोजिम जग्गाको चारकिल्लाको विवरण तयार गरी सिफारिस गर्नुपर्ने व्यवस्था भए बमोजिम यस नगरपालिकाको वडा नं. १, २, ४, ७ अन्तर्गत पर्ने जग्गाहरू नगर स्तरीय सहजिकरण समितिबाट समेत सिफारिस भईआएको हुदा सांघी बमोजिम आवश्यक प्रकृत्या अगाडी बढाउनको लागि राष्ट्रिय भूमि आयोग जिल्ला समिति कपिलवस्तुमा पत्राचार गर्ने निर्णय गरियो।

तपसिल

वडा नं १

क्र.स.	ब्लकको नाम	पुर्व	पश्चिम	उत्तर	दक्षिण	जग्गाको प्रकृति	क्षेत्र
१	प्रगति टोल ब्लक १	कुलो	बाणगंगा नदी	वन सिमाना	साविक टू-पिपरा ८क उत्तमनगर गाउँ सिमाना	३	५
२	बङ्गलामुखि ब्लक १	जीतपुर सिमाना	बाणगंगा नदी	जङ्गल सिमाना	साविक टू-पिपरा ७ख महेन्द्र राजमार्ग सिमाना	३	५
३	कुमैया टोल ब्लक १	साविक गजेहडा ७च सिमाना	बाणगंगा नदी	साविक टू-पिपरा ७ख सिद्धार्थ क्याम्पस सिमाना	डुगाँ हाल बाणगंगा नगरपालिका वडा नं ३ सिमाना	३	५

वडा नं २

क्र.स.	ब्लकको नाम	पुर्व	पश्चिम	उत्तर	दक्षिण	जग्गाको प्रकृति	क्षेत्र
१	कल्याणेश्वर टोल ब्लक १	साविक टू-पिपरा ६क, ६ग ८ सिमाना. वैजलपुर गाउँ	जङ्गल सिमाना	जङ्गल सिमाना	साविक टू-पिपरा ६ख सिमाना राजपुर गाउँ	३	६
२	वैजलपुर टोल ब्लक १	जङ्गल सिमाना	साविक टू-पिपरा ६क नन्दनगर गाउँ सिमाना	जङ्गल सिमाना	साविक टू-पिपरा १क पिपरा गाउँ सिमाना	३	५
३	ताफे ब्लक १	साविक टू-पिपरा ६क नन्दनगर गाउँ सिमाना	जङ्गल सिमाना	जङ्गल सिमाना	साविक टू-पिपरा ७ख, राजपुर, उत्तमनगर गाउँ सिमाना	३	५
४	कटैया टोल ब्लक १	जङ्गल सिमाना	साविक टू-पिपरा ४क तिनैया गाउँ सिमाना	साविक टू-पिपरा ४क तिनैया गाउँ सिमाना	साविक टू-पिपरा ४क तिनैया गाउँ सिमाना	३	५
५	गढैया टोल ब्लक १	जङ्गल, बाटो सिमाना	साविक टू-पिपरा ४क तिनैया गाउँ सिमाना	साविक टू-पिपरा २ गोबडिहवा गाउँ सिमाना	साविक टू-पिपरा ४क तिनैया गाउँ सिमाना	३	५

वडा नं ४

क्र.स.	ब्लकको नाम	पुर्व	पश्चिम	उत्तर	दक्षिण	जग्गाको प्रकृति	क्षेत्र
१	डुगहवा गाउँ ब्लक १	साविक गजेहडा २ख हरिहरपुर गाउँ	साविक कोपवा गाविस हाल बाणगंगा नगरपालिका वडा नं ५	साविक टू-पिपरा ७क सिद्धार्थ क्याम्पस सिमाना	साविक गजेहडा २ख, ग हाल वडा नं ३ बाणगंगा नगरपालिका सिमाना	१	६
२	हरिहरपुर टोल ब्लक १	साविक गजेहडा २ ख, ठाकुरापुर गाउँ सिमाना	साविक गजेहडा ७क, डुगहवा गाउँ सिमाना	साविक गजेहडा ७क सिमाना	हाल बाणगंगा नगरपालिका वडा नं ३ सिमाना	१	६

विभागाध्यक्ष  
सुकुम्बासी

*(Signature)*

सुकुम्बासी अर्चल  
नगर प्रमुख

वडा नं ७



Handwritten signature and official stamp of the local government.

क्र.स.	ब्लकको नाम	पुर्व	पश्चिम	दक्षिण	जग्गाको प्रकृति	क्षेत्र
१	देउराली टोल ब्लक १	साविक मोतीपुर ८ सिमाना. वनकटवा गाउँ	कोईली खोला सिमाना	मोर्मी नदि	साविक मोतीपुर १क सिमाना. प्रगति टोल	३
२	धैरेनी टोल ब्लक १	साविक मोतीपुर २क, २ग बनगाई गाउँ	साविक मोतीपुर २क कोईली नदी	साविक मोतीपुर १क, २क सिमाना, मोतीपुर डाँडाँ	मोतीपुर ५ग कोईली नदी	३
३	मोतीपुर डाँडाँ ब्लक १	साविक मोतीपुर २क, २ग बनगाई	कोईली खोला सिमाना	मोतीपुर स्कुल	कोईली नदी	३
४	कोईली बनगाई टोल ब्लक १	घेरवा बनगाई	कोईली खोला सिमाना	मोतिपुर आदर्श टोल	बाणगंगा नदि	३
५	घेरवा बनगाई टोल ब्लक १	साविक मोतीपुर ८ हाल बाणगंगा नगरपालिका वडा नं ८ घनेशपुर	साविक मोतीपुर २ ग, कोईली बनगाई	आदर्श टोल	बाणगंगा नदि	३
जग्गाको प्रकृति	१ = आवाद लायक ऐलानी जग्गा, २ = पर्ती/नदी उकास लगायतका अन्य सरकारी जग्गा, ३ = साविकमा वन क्षेत्र जनिएको भएपनि आवादीमा परिणत भएको जग्गा					
क्षेत्र	१ = गाउँपालिकाको (ग्रामिण क्षेत्र), २ = गाउँपालिकाको (शहरोन्मुख क्षेत्र), ३ = गाउँपालिकाको (शहरी क्षेत्र), ४ = गाउँपालिकाको केन्द्र, ५ = नगरपालिकाको (ग्रामिण क्षेत्र), ६ = नगरपालिकाको (शहरोन्मुख क्षेत्र), ७ = काठमाडौं उपत्यका					

Handwritten signature.

Handwritten signature.

राजपाणी अर्वाल  
नगर प्रमुख